



VENUSTIANO CARRANZA



Panorama Geográfico y Estadístico

GOBIERNO DE LA CIUDAD DE MÉXICO

Panorama geográfico y estadístico de la Alcaldía Venustiano Carranza es una publicación del Gobierno de la Ciudad de México, a través del Instituto de Planeación Democrática y Prospectiva de la Ciudad de México.

Primera Edición 2025

Lic. Clara Marina Brugada Molina
Jefa de Gobierno de la Ciudad de México

Instituto de Planeación Democrática y Prospectiva de la Ciudad de México

Arq. Federico Taboada López
Titular Encargado de Despacho de la Dirección General

Mtro. Rogelio Valdés Sánchez
Dirección Ejecutiva de Ordenamiento Territorial

Equipo técnico

Alan Castillo Ferraez
Paola Hernández Martínez
Elisa Godínez Pérez
Domingo Rafael García Cruz
Israel Rodríguez Ramírez
Alan Molina Islas
Sandra Álvarez Tejeda
Elliot Ulloa Benítez

Rubén Ortega Barrón
Isaac Hernández Ramírez
Erick Serna Luna
Brenda Pérez Vidal
Juan Carlos Martínez Vázquez
Sebastián Azuceno Ramírez
Carlos Benjamín Garduño Marín

Derechos Reservados Gobierno de la Ciudad de México 2025.
La reproducción total o parcial de los contenidos de esta publicación está permitida, siempre y cuando se cite la fuente.

Instituto de Planeación Democrática y Prospectiva de la Ciudad de México
San Lorenzo 712 Colonia Del Valle Sur, Alcaldía Benito Juárez C.P. 03104, Ciudad de México
ipdp.cdmx.gob.mx



VENUSTIANO CARRANZA

El Instituto de Planeación Democrática y Prospectiva de la Ciudad de México presenta el panorama geográfico y estadístico de la alcaldía Venustiano Carranza, el cual ofrece información referente a sus características medioambientales, sus condiciones socioeconómicas y culturales, su sistema de movilidad, infraestructura y equipamientos e información de seguridad y justicia.

La diversidad de fuentes utilizadas, reflejan el gran potencial de su territorio, así como sus áreas de oportunidad. Se ha utilizado información lo más actualizada; sin embargo, puede darse el caso que a la fecha de realización y publicación del presente documento hayan existido cambios en algunos de los elementos considerados.

Este trabajo debe entenderse como un insumo que apoye a la planeación y a la evaluación de resultados, así como un canal de comunicación entre dependencias y usuarios.

Nota: Para la producción cartográfica los límites territoriales son meramente referenciales, no obedecen a los señalados en la Ley del Territorio de la Ciudad de México, y se representan mediante los límites geoestadísticos del Instituto Nacional de Estadística y Geografía [INEGI] los cuales tienen por objeto referenciar información estadística.

ÍNDICE

VENUSTIANO CARRANZA



01

CARACTERÍSTICAS
GEOGRÁFICAS
E HISTÓRICAS

06



02

POBLACIÓN

10



03

EDUCACIÓN

26



04

VIVIENDA

34



05

HOGARES

48



06

PATRIMONIO

52



07

ECONOMÍA

55



08

INFRAESTRUCTURA

64



09

EQUIPAMIENTOS

72



10

MOVILIDAD

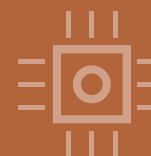
78



11

MEDIO
AMBIENTE

88



12

SEGURIDAD
Y JUSTICIA

90



13

GLOSARIO

92



CARACTERÍSTICAS GEOGRÁFICAS E HISTÓRICAS

01.1 Orografía e Hidrografía

08

01.2 Climas

09

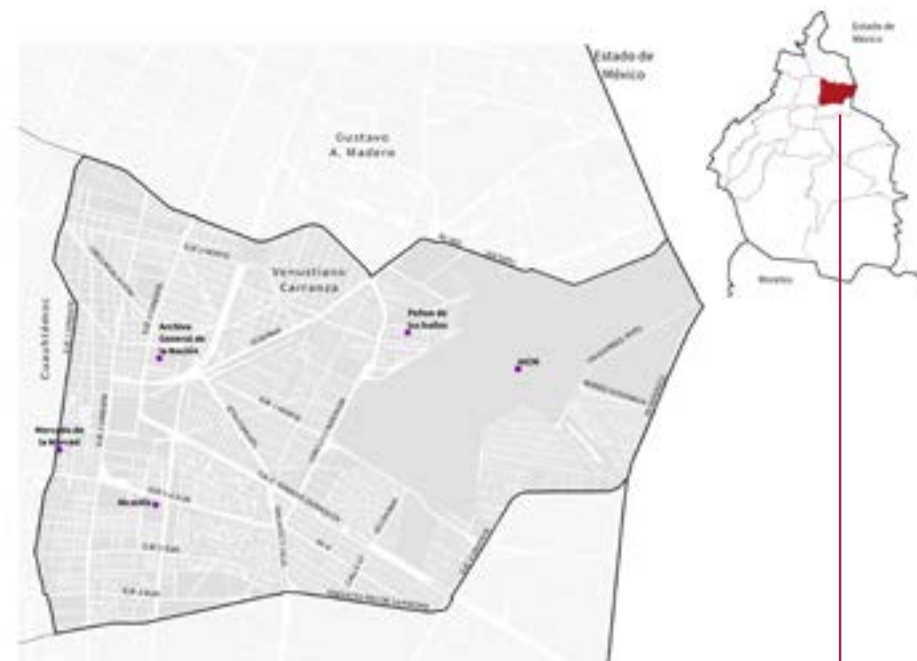
CARACTERÍSTICAS GEOGRÁFICAS E HISTÓRICAS

La Alcaldía Venustiano Carranza se encuentra ubicada al oriente de la Ciudad de México, colinda al norte con la alcaldía Gustavo A. Madero, al oriente con el municipio de Nezahualcóyotl del Estado de México, al sur con la alcaldía Iztacalco y al poniente con la alcaldía Cuauhtémoc. Tiene una extensión territorial de 33.67 kilómetros cuadrados lo que representa el 2.25% de la superficie de la Ciudad de México. Su densidad poblacional es de 13,180 habitantes por kilómetro cuadrado.

El territorio que comprende la alcaldía Venustiano Carranza, lleva este nombre en honor a Venustiano Carranza, uno de los personajes más importantes en la Revolución Mexicana y expresidente del país.

En la época prehispánica, el territorio de la actual alcaldía Venustiano Carranza, formaba parte de Coyoacán. Con la llegada de los españoles se desarrolló como un centro agrícola y comercial. En el siglo XIX, fue sede de la batalla de Puente de Calderón, librada entre las fuerzas de Miguel Hidalgo y el ejército realista. Durante la Revolución Mexicana, Venustiano Carranza dirigió la redacción de la nueva Constitución Mexicana de 1917. Por ello, en 1941, cuando se hizo municipio, se le dio el nombre de esta figura histórica. Su emblema representa el símbolo del pueblo Xochiacán, "un lugar de fragantes flores".

La alcaldía cuenta con zonas que reflejan las distintas etapas del desarrollo de México, como el Peñón de los Baños, el antiguo Mercado de la Merced y el Palacio de Lecumberri, ahora conocido



Extensión territorial

33.67

km²

Representa el

2.25%

de la superficie
de Ciudad de México

como Archivo General de la Nación. Alberga al Aeropuerto Internacional de la Ciudad de México (AICM), una de las terminales aéreas más significativas del mundo y la más importante de América Latina.

01.1

Orografía e Hidrografía

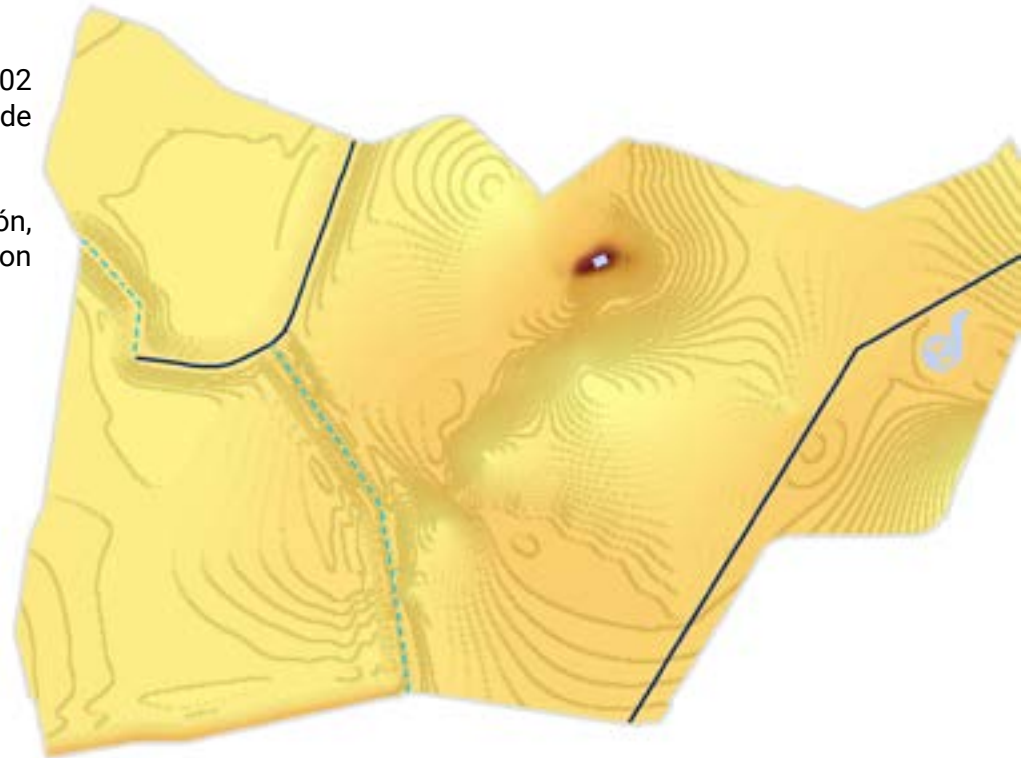
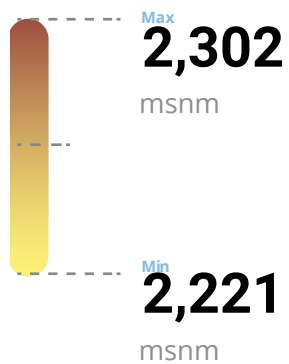
La alcaldía Venustiano Carranza tiene una altitud máxima de 2,302 msnm y una altitud mínima de 2,221 msnm, ubicándola como una de las alcaldías con menor altitud en la capital.

Debido a sus características físicas, no posee ninguna elevación, pero cuenta con cuerpos de agua, canales en operación y con corrientes de agua intermitentes.

Red Hidrográfica

- Canal en operación
- - - Corriente de agua intermitente
- Cuerpo de agua

Elevación en metros sobre el nivel del mar



01.2

Climas

De los climas existentes en la Ciudad de México, la Alcaldía Venustiano Carranza presenta:

- Semiseco templado
- Templado subhúmedo con lluvias en verano de menor humedad

El tipo de clima predominante en la alcaldía es el semiseco templado localizado en la parte centro y este del territorio.



Alcaldía Venustiano Carranza

Climas existentes

Semiseco templado

Semifrío subhúmedo con lluvias abundantes en verano

Fuente: Instituto Nacional de Estadística y Geografía [INEGI] (2008). Conjunto de Datos vectoriales de unidades climáticas.



POBLACIÓN

02.1	Población, características y ubicación	12
02.1.1	Población total por sexo 1990-2020	12
02.1.2	Población total 2020	13
02.2	Tasa de crecimiento media anual de la población total 1990-2020	14
02.3	Población total según edad quinquenal y sexo 2020	15
02.4	Nacimientos registrados y características de la madre	16
02.5	Defunciones ocurridas y según causa de la muerte	17



02.6	Población en condición de discapacidad o limitación según grupo quinquenal de edad y sexo 2000-2020	18
02.8	Población hablante de lenguas indígenas	20
02.7.1	Población hablante de lenguas indígenas según edad y sexo 1990-2020	20
02.7.2	Población que habla alguna lengua indígena 2020	22
02.8	Población que se reconoce como afromexicana o afrodescendiente según edad y sexo 2020	23
02.9	Población según servicio médico e institución en que se atiende 2020	24
02.10	Población según condición de afiliación a servicios de salud 2000-2020	24
02.11	Índice de desarrollo social 2020	25

02.1

Población, características y ubicación



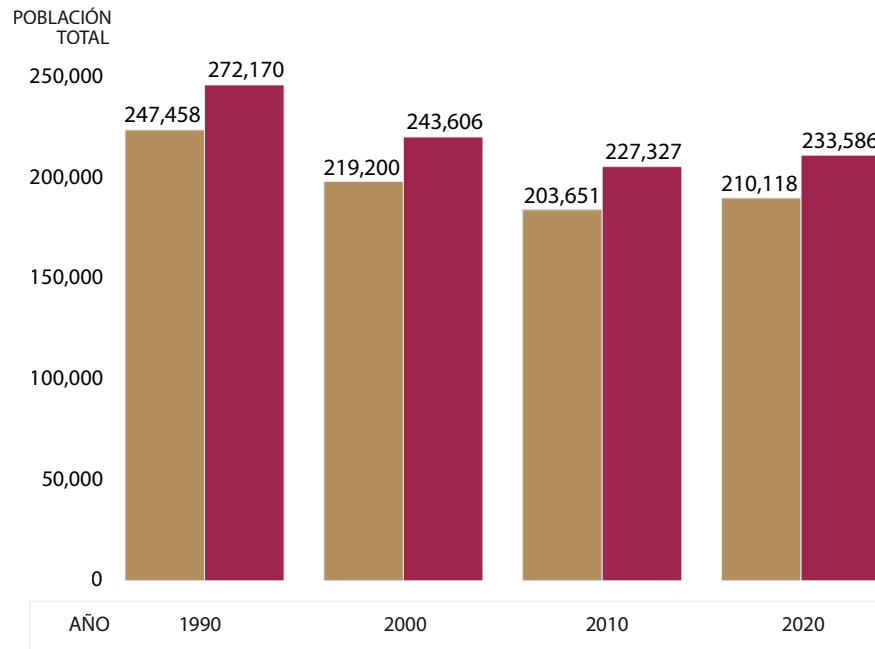
Hombres

Mujeres

02.1.1

Población total por sexo 1990-2020

Alcaldía Venustiano Carranza



Para el 2020, la población total en la alcaldía Venustiano Carranza era de 443,704 habitantes. Dando un total de 233,586 mujeres y 210,118 hombres, lo que equivale a 90 hombres por cada 100 mujeres.

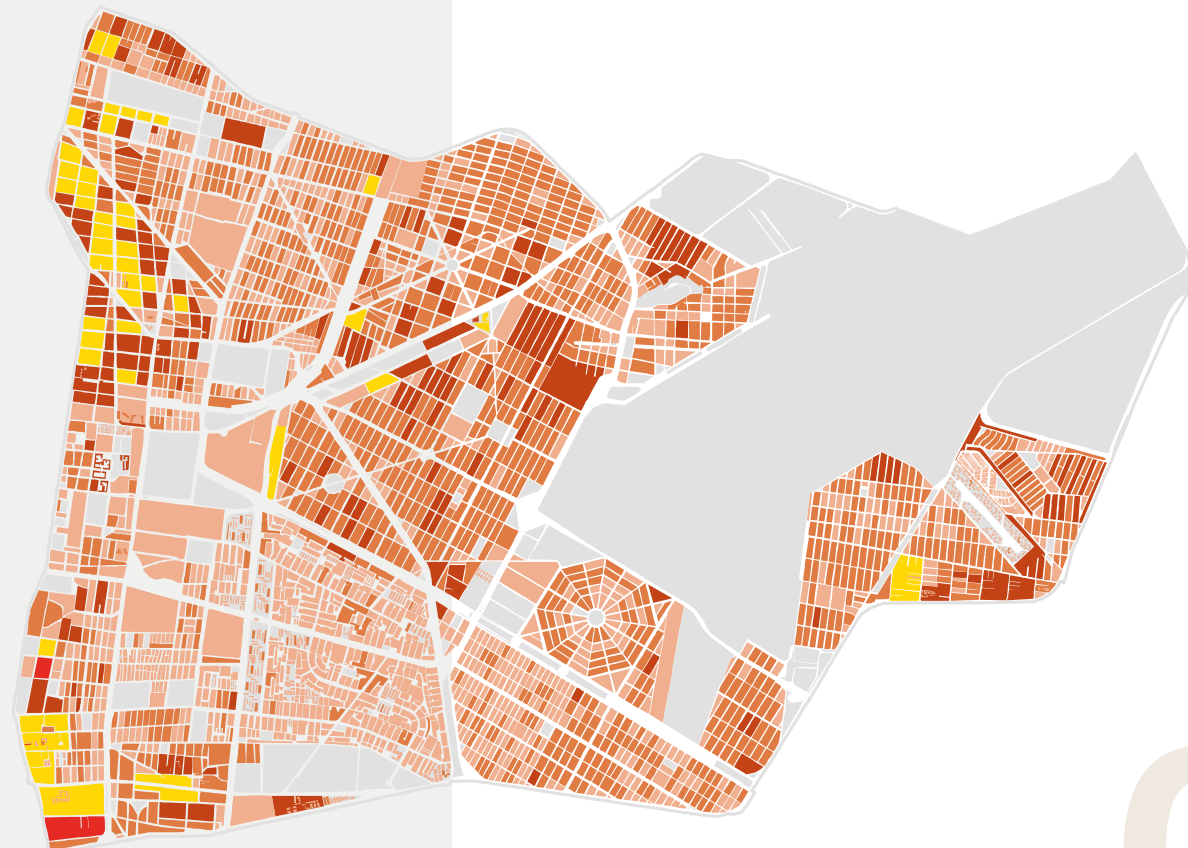
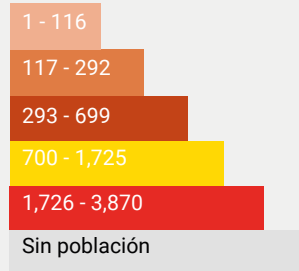
02.1.2

Población total 2020

La población de la alcaldía es de 443,704 personas, éstas se distribuyen en el 94% de las manzanas urbanas. Existen zonas en donde se concentra mayor población que en otras, particularmente, en la zona oeste de la alcaldía.

Total de población

Manzana urbana



Fuente: Instituto Nacional de Estadística y Geografía [INEGI](2020). Marco Geoestadístico. Censo de Población y Vivienda

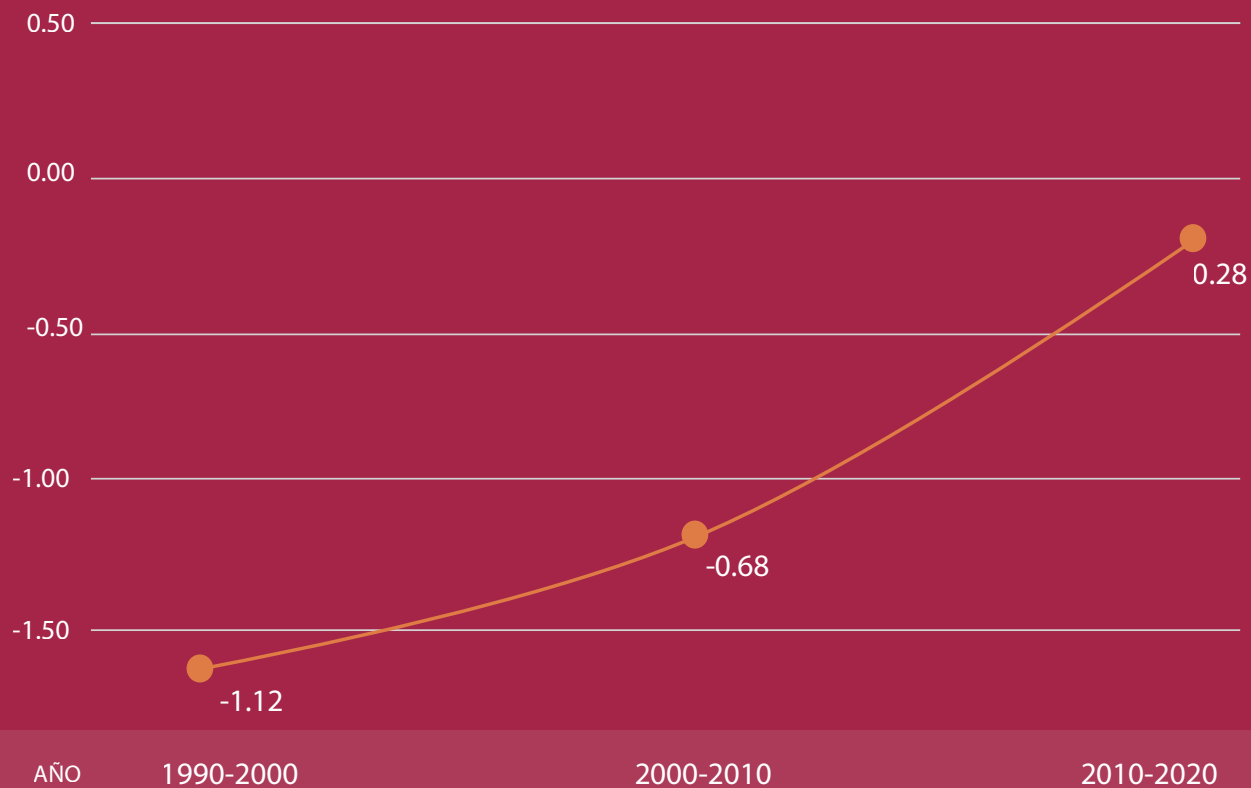
02.2

Tasa de crecimiento media anual de la población total 1990-2020

En 2020, la alcaldía ocupa el séptimo lugar de población en la Ciudad de México, con una tasa de crecimiento media anual entre 1990 y 2020 de -1.12% a 0.28%.

Fuente: Instituto Nacional de Estadística y Geografía [INEGI](2020,2010,2000,1990). Censos de Población y Vivienda

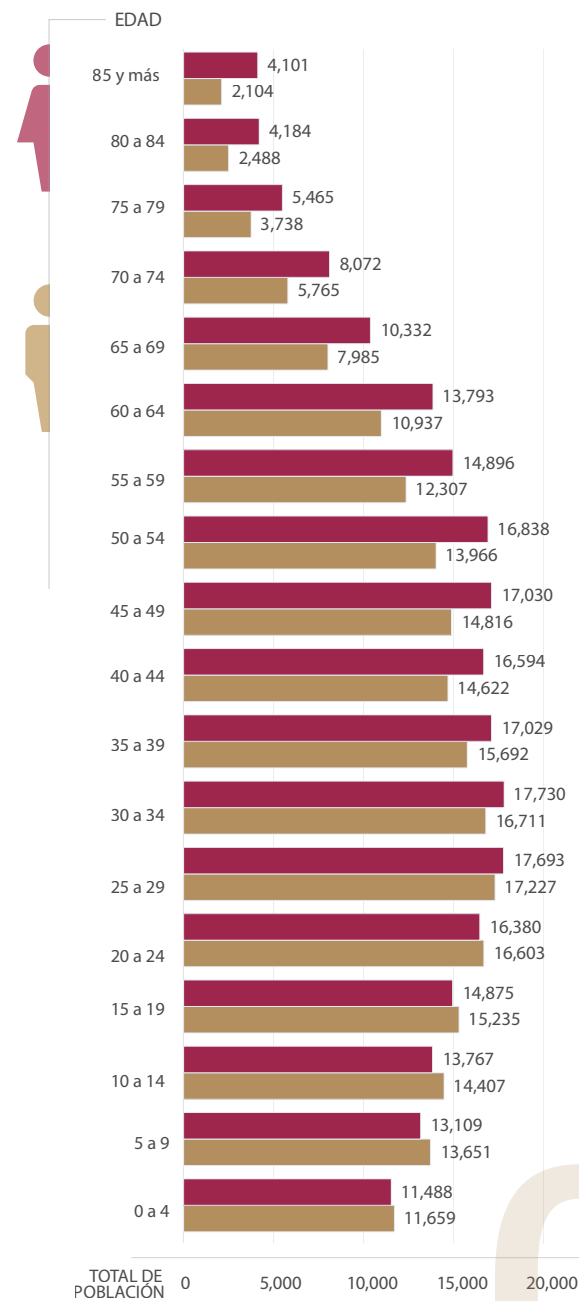
TASA DE CRECIMIENTO



02.3

Población total según edad quinquenal y sexo 2020

En Venustiano Carranza la distribución de la población por grupos quinquenales es más significativa en el grupo de 25 a 29 años, representando el 8% del total de sus habitantes.



02.4

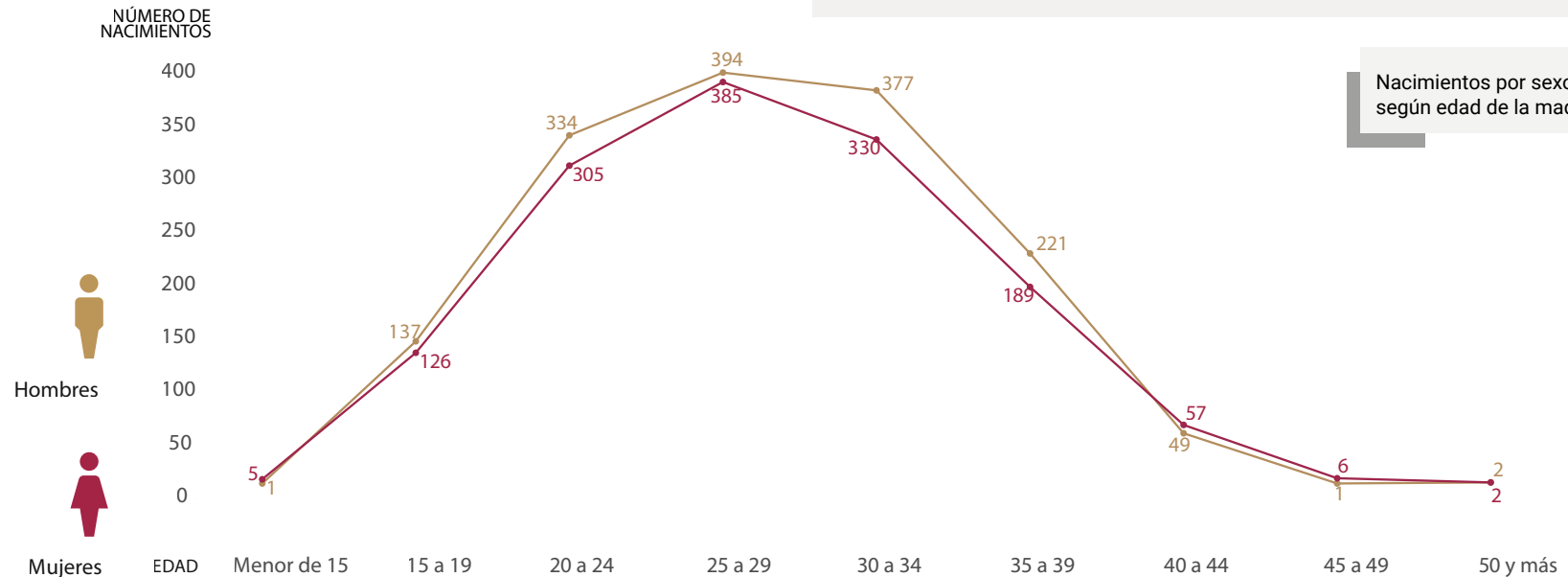
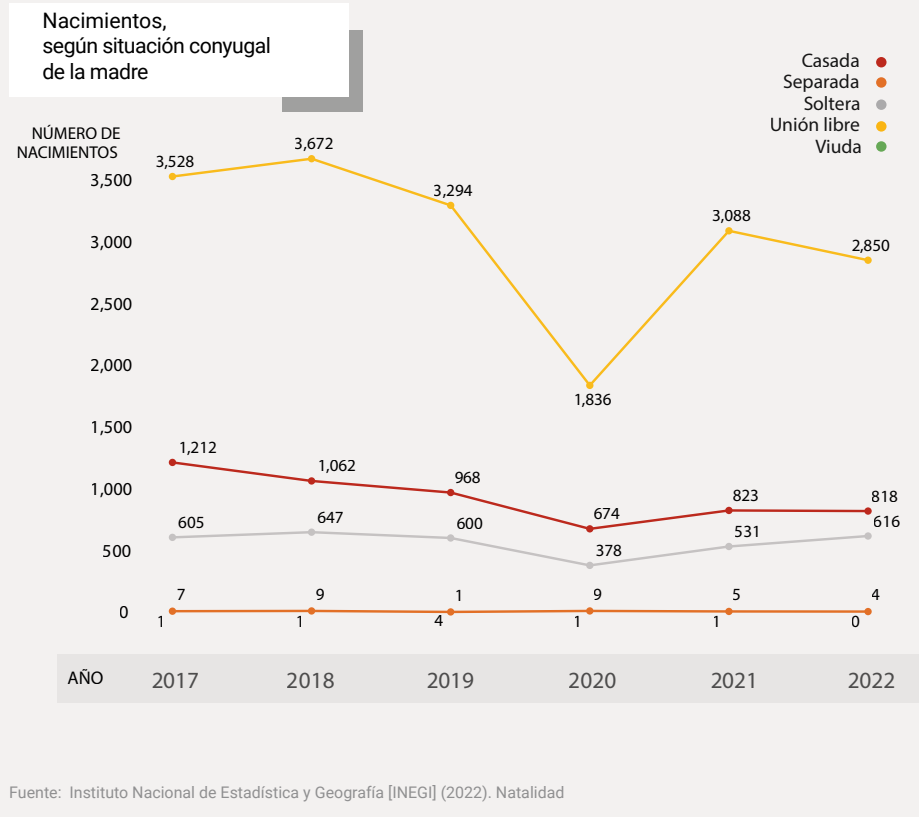
Nacimientos registrados y características de la madre

Durante 2022, se registraron 2,941 nacimientos en Venustiano Carranza. De acuerdo con las características de la madre, el 26% de las madres de los nacimientos están en el grupo de edad de 25 a 29 años y el 62% de los nacimientos del periodo fueron de parejas en unión libre.

La esperanza de vida se refiere al número de años que una persona puede vivir, esto se basa en una estimación estadística de la edad promedio que tendrán los miembros de un grupo de población particular cuando mueran.

Para la alcaldía la esperanza de vida es de 67 años.

Alcaldía Venustiano Carranza

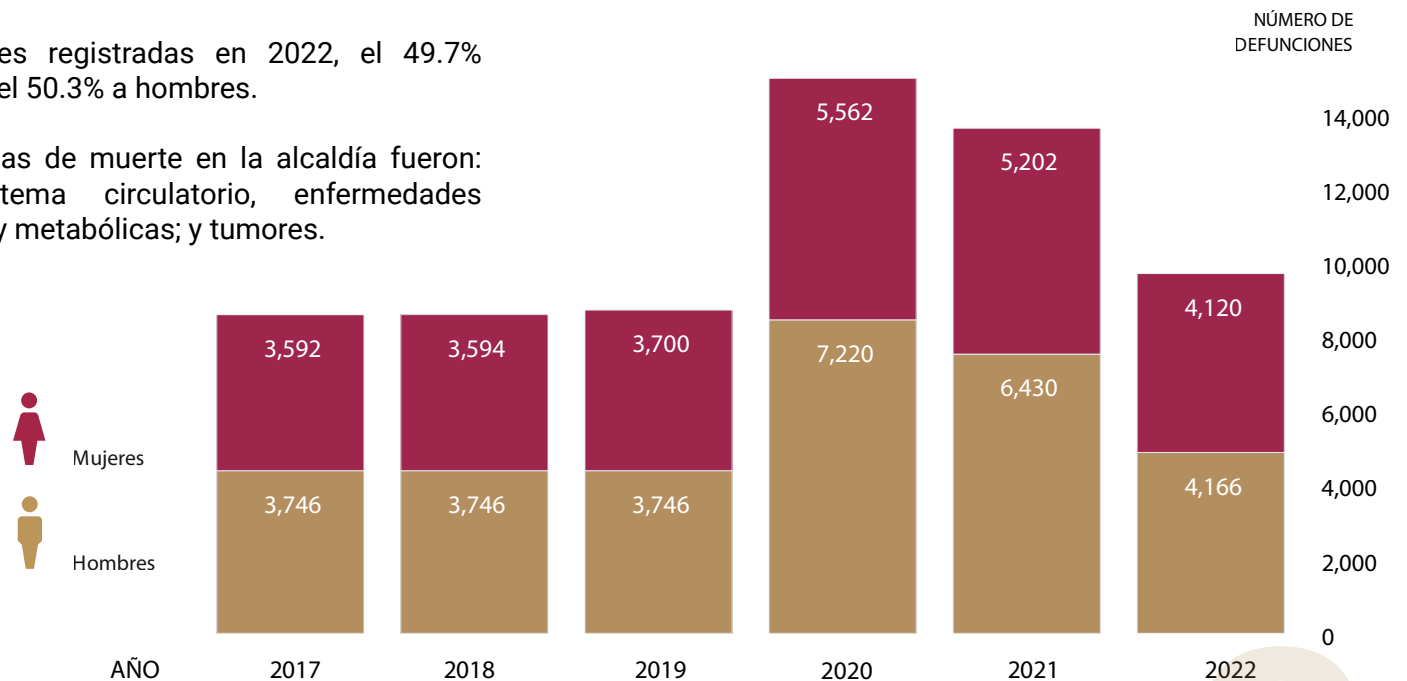


02.5

Defunciones ocurridas según causa de la muerte

De las 8,286 defunciones registradas en 2022, el 49.7% correspondió a mujeres y el 50.3% a hombres.

Las tres principales causas de muerte en la alcaldía fueron: enfermedades del sistema circulatorio, enfermedades endocrinas, nutricionales y metabólicas; y tumores.



Defunciones totales según sexo

02.6

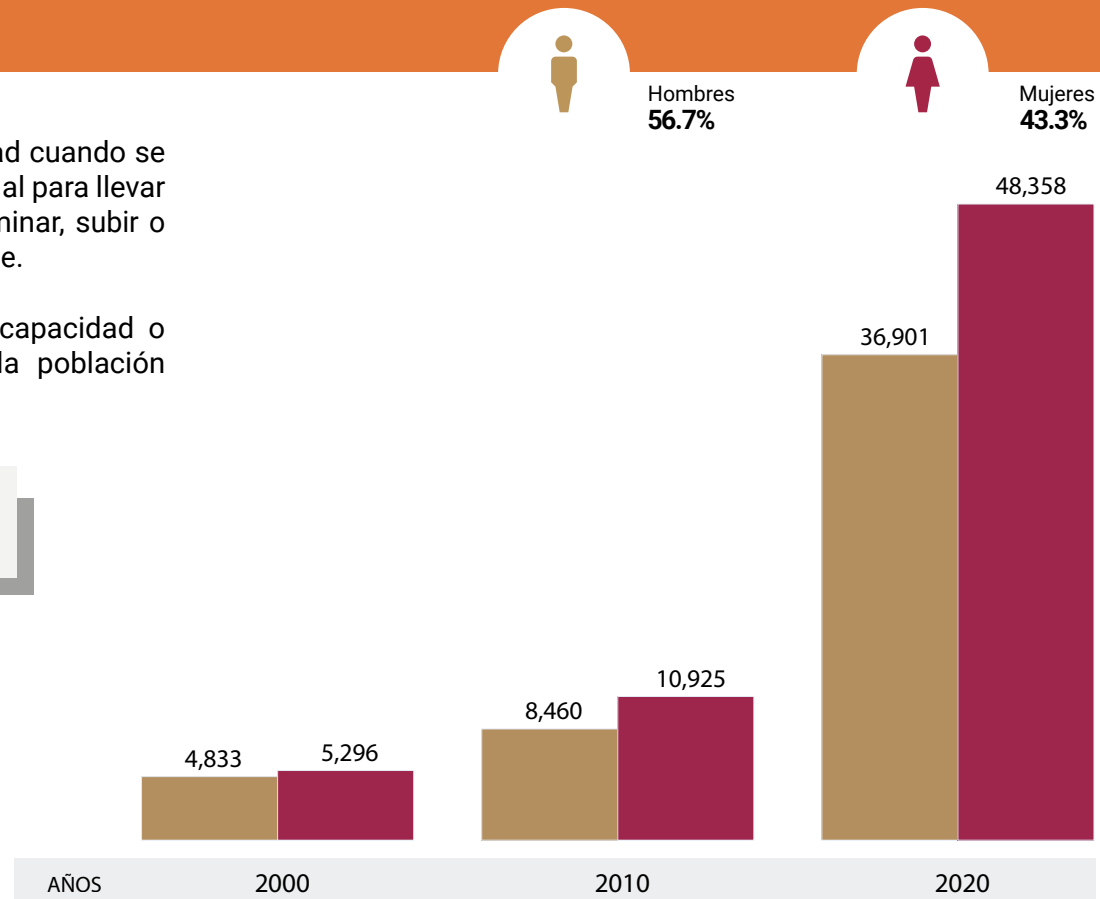
Población en condición de discapacidad o limitación según grupo quinquenal de edad y sexo 2000-2020

Alcaldía Venustiano Carranza

Se considera a la población en condición de discapacidad cuando se tiene la existencia de limitaciones en la capacidad personal para llevar a cabo tareas básicas de la vida diaria, tales como caminar, subir o bajar, ver, oír, hablar o comunicarse, recordar o concentrarse.

Existen 85,259 personas con alguna condición de discapacidad o limitante registrada, lo que representa el 19.2% de la población total de la alcaldía en 2020.

Población en condición de discapacidad o limitación, según sexo



Del total de personas en condición de discapacidad o limitación, 56.7% son mujeres y 43.3% hombres, y están presentes principalmente en el grupo de edad de 50 a 54 años al grupo de 70 a 74 años.

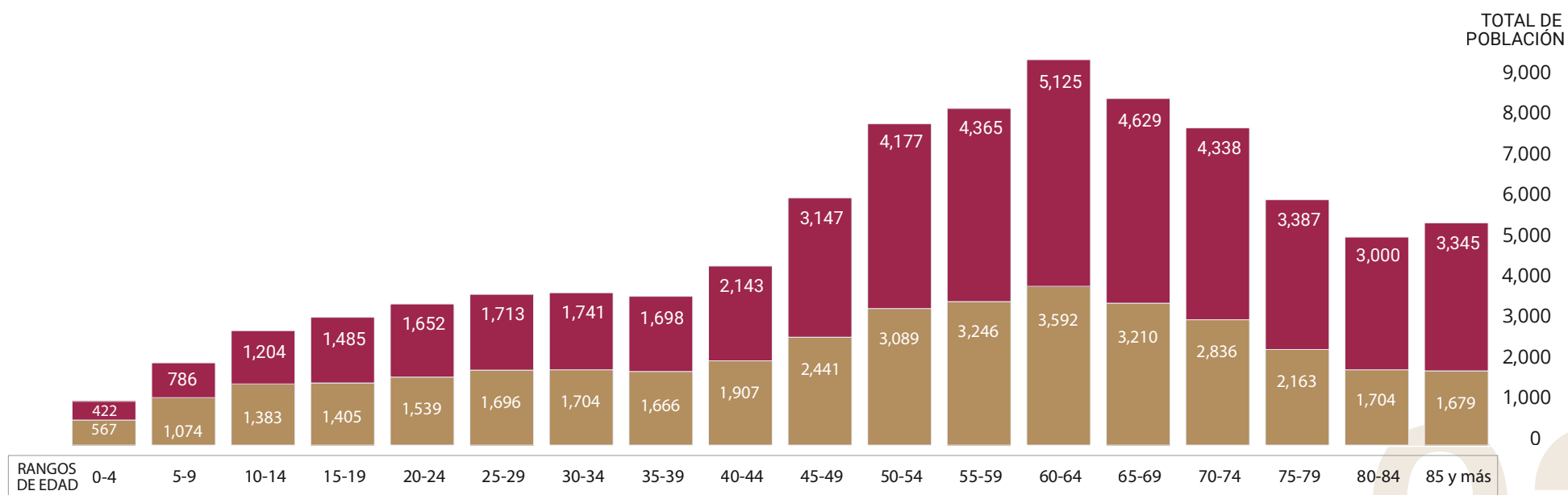
Población en condición de discapacidad o limitación por grupo quinquenal de edad, según sexo



Hombres



Mujeres



02.7

Población hablante de lenguas indígenas

Alcaldía Venustiano Carranza

02.7.1

Población hablante de lenguas indígenas según edad y sexo

1990-2020

En 2020, la población hablante de lenguas indígenas representó el 1.2% con respecto al total de la población de la alcaldía. De esta población la mayor presencia se encuentra en el rango de edad de 25 a 29 años, de los cuales el 49% son hombres.

Por otro lado, entre 1990 y 2020 se presenció una baja en la población hablante de lengua indígena donde las mujeres tuvieron diferencia de -12% y los hombres de -9%.



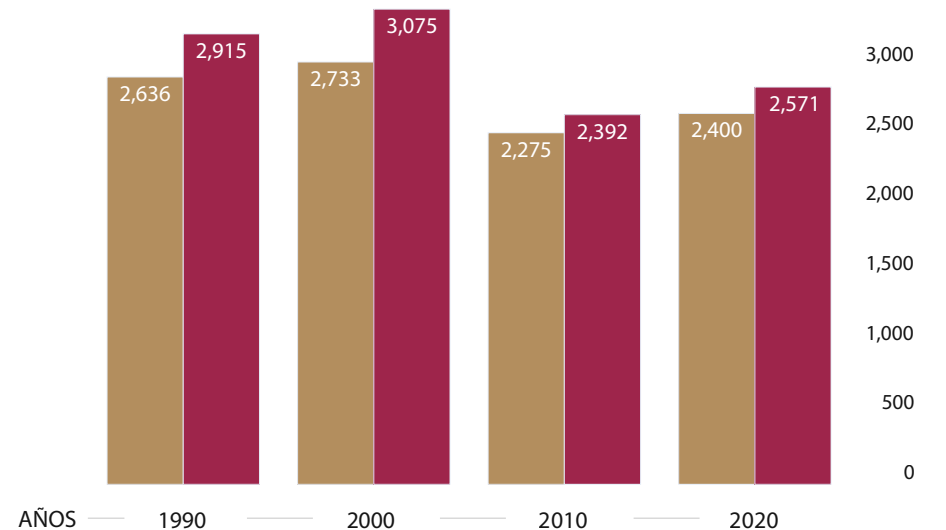
Hombres



Mujeres

Población hablante de lenguas indígenas por sexo

TOTAL DE POBLACIÓN



Fuente: Instituto Nacional de Estadística y Geografía [INEGI](2020,2010,2000,1990). Censos de Población y Vivienda

Pirámide de población
hablante de lenguas indígenas
2020



CIUDAD DE MÉXICO
CAPITAL DE LA TRANSFORMACIÓN

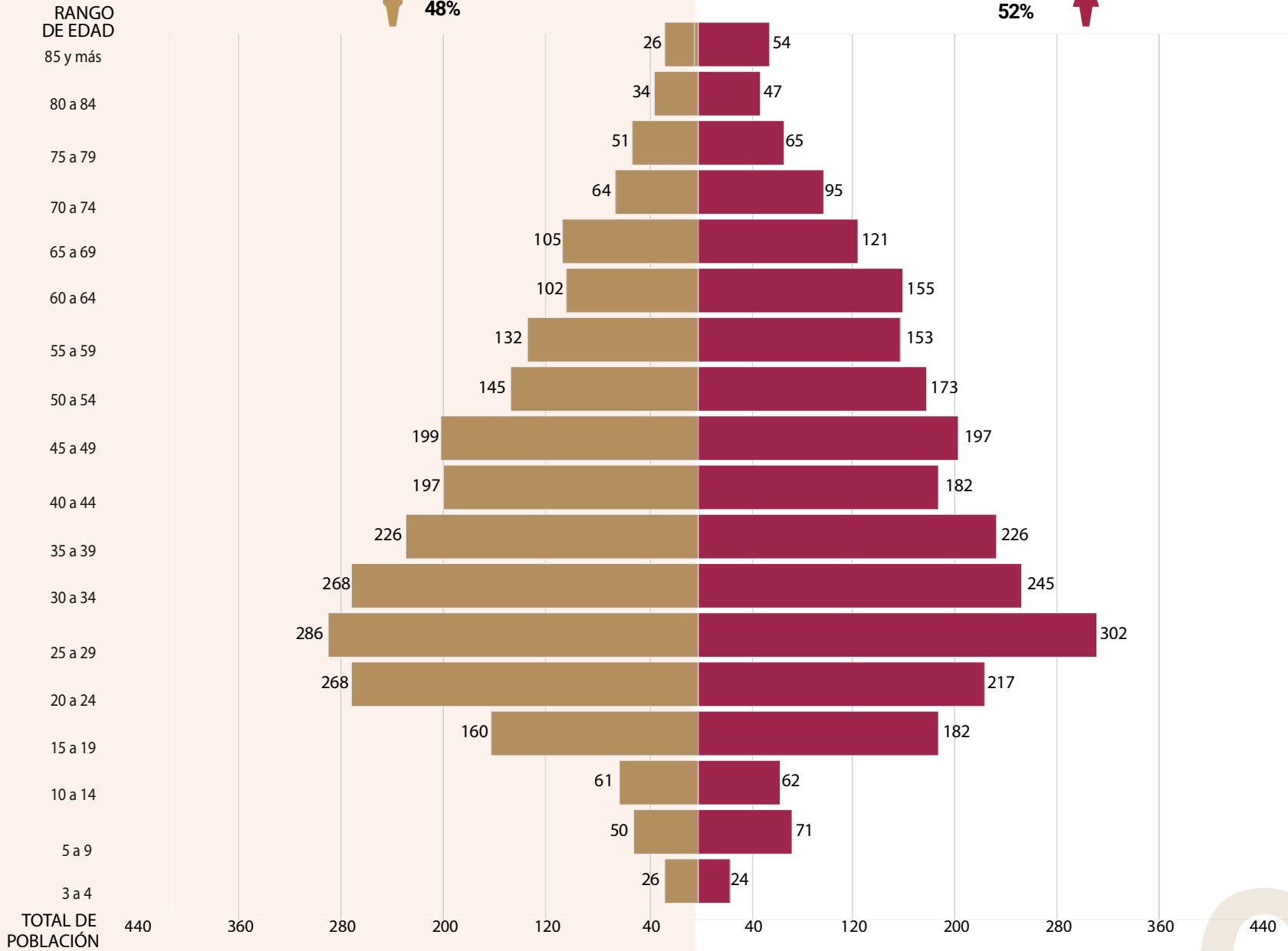


INSTITUTO DE PLANEACIÓN
DEMOCRÁTICA Y PROSPECTIVA



Hombres
48%

Mujeres
52%



02.7.2

Población que habla alguna lengua indígena

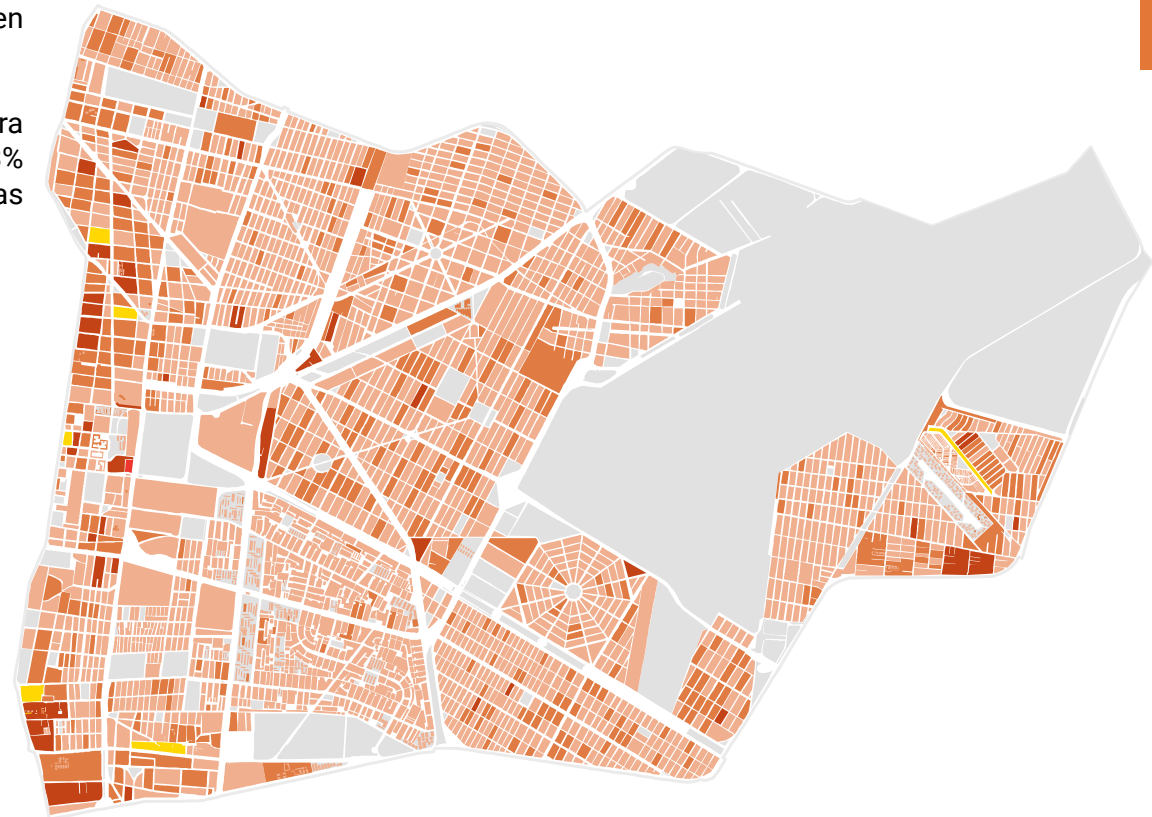
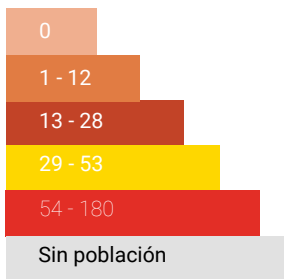
2020

La Ciudad de México se caracteriza por su diversidad cultural y lingüística, lo que la convierte en un espacio en donde conviven grupos sociales con diferentes culturas y lenguas.

La población hablante de lenguas indígenas se distribuye de manera desigual en la ciudad. En el caso de Venustiano Carranza, 0.03% de las manzanas urbanas concentran entre 54 y 180 personas de tres años y más que hablan alguna lengua indígena.

Alcaldía Venustiano Carranza

Manzana urbana



02.8

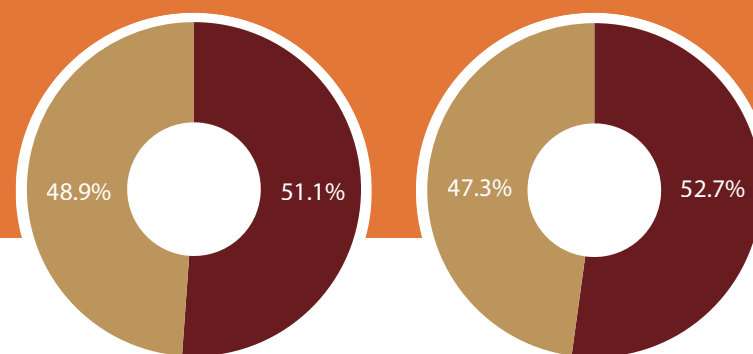
Población que se reconoce como afrodescendiente según edad y sexo

2020

El total de la población de la alcaldía que se considera afrodescendiente fue de 10,463 personas; los hombres representan el 48.9% mientras que las mujeres el 51.1%.

En 2020, la población que se considera afrodescendiente es mayor en los grupos de 30 a 34 años donde tienen una población de 893 personas (48% mujeres y 52% hombres).

Distribución porcentual de la población por condición de afrodescendencia según sexo, 2020



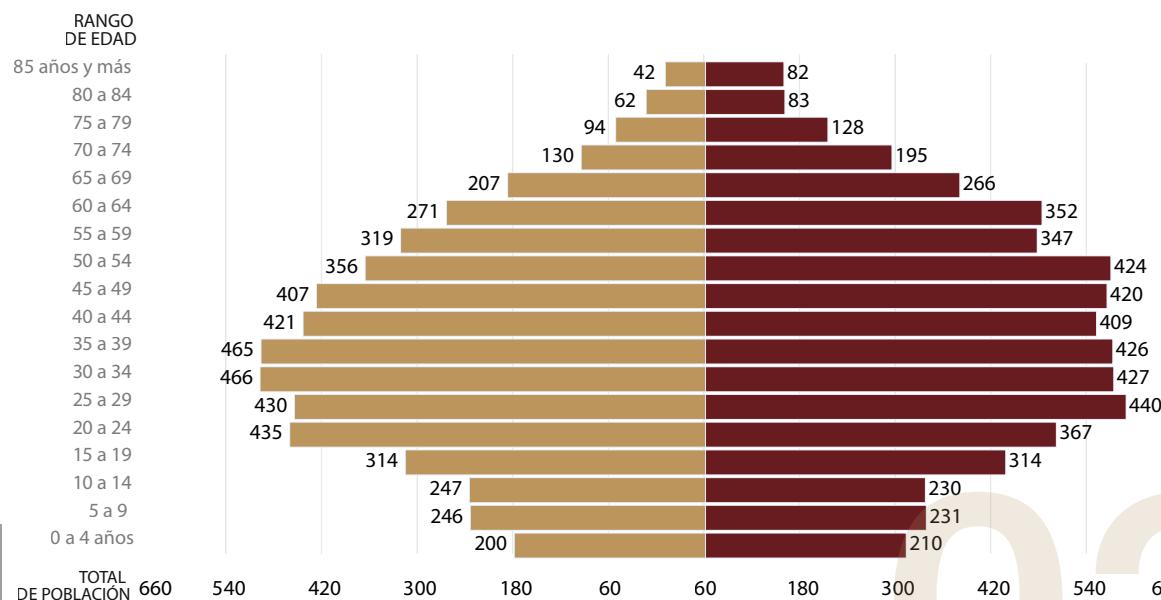
Afrodescendiente

No afrodescendiente

Hombres
49%

Mujeres
51%

Pirámide poblacional según condición de autoadcripción afrodescendientes, 2020.

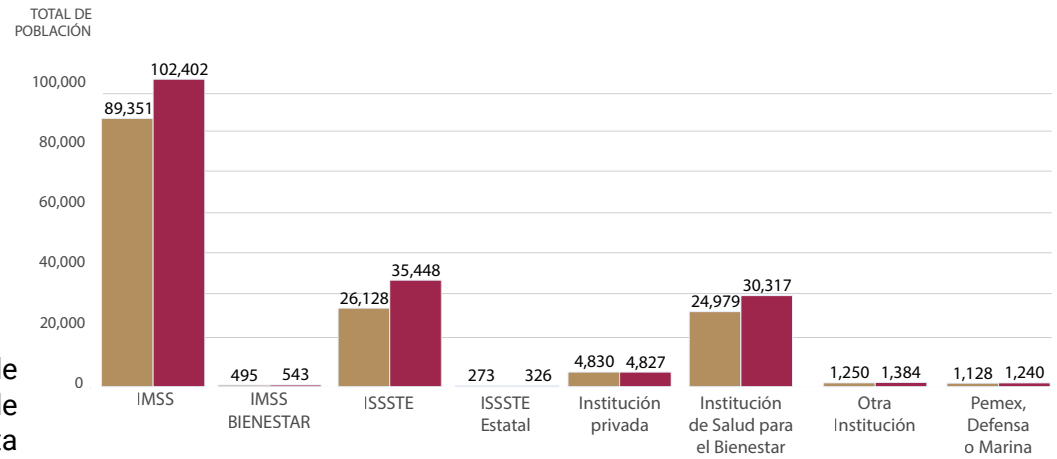


02.9

Población con afiliación a servicios de salud según tipo de institución y sexo

2020

En 2020, el total de afiliaciones a alguna institución de salud fue de 324,921 personas, lo que equivale al 73% del total de la población de la alcaldía. Dentro de este grupo, 191,753 personas, lo que representa un 59%, están afiliados al Instituto Mexicano del Seguro Social (IMSS). En cuanto a la distribución por sexo, el 53% de estas afiliaciones corresponden a mujeres, mientras que el 47% son hombres.



Fuente: Instituto Nacional de Estadística y Geografía [INEGI](2020). Censos de Población y Vivienda

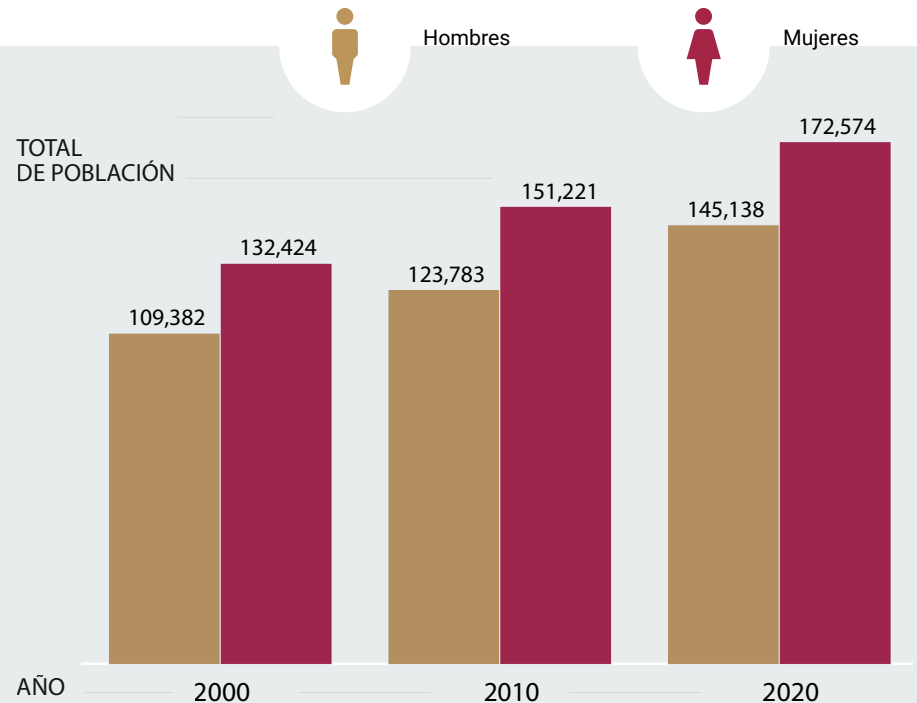
Alcaldía Venustiano Carranza

02.10

Población con afiliación a servicios de salud según sexo

2000-2020

Para el año 2000, el 29% de personas en condición de afiliación eran mujeres (132,424). Para el 2020, de manera general hubo un incremento de personas con afiliación a servicios de salud en la alcaldía, en donde la mujer representa 39% de este total con 172,574 personas. En este mismo año del total de la población según condición de afiliación, de 317,712 personas 54% son mujeres y 46% son hombres.



Fuente: Instituto Nacional de Estadística y Geografía [INEGI] (2020, 2010, 2000). Censos de Población y Vivienda

02.11

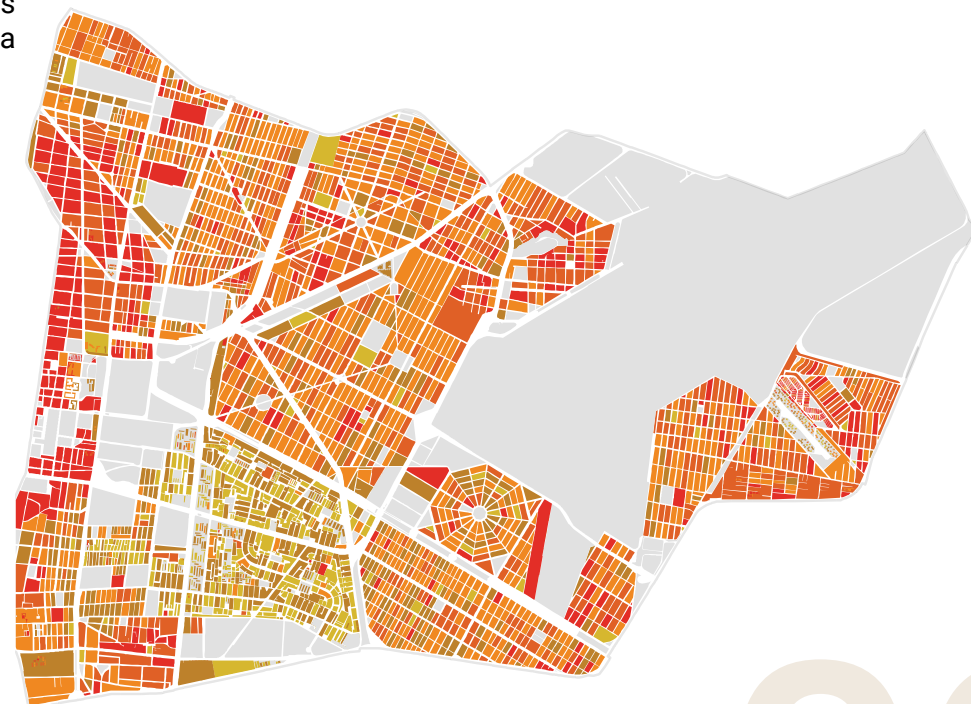
Índice de desarrollo social 2020

El Índice de Desarrollo Social (IDS) permite conocer las características de los hogares y viviendas de un lugar determinado, con lo que se determina su grado de bienestar.

En la actualidad, la alcaldía Venustiano Carranza tiene un grado de desarrollo social medio, igual que en 2010.

A partir de las manzanas que integran la alcaldía Venustiano Carranza, se muestra que el nivel de desarrollo social es desigual en todo el territorio. Así, se observa que las condiciones generales de bienestar suelen ser mucho más elevadas en la zona oeste de la alcaldía, que en su zona centro.

Manzana urbana



Alcaldía Venustiano Carranza



EDUCACIÓN

03.1	Grado promedio de escolaridad	28
03.1.1	Población de 3 años y más según nivel y grado de escolaridad 2010-2020	28
03.1.2	Grado promedio de escolaridad 2020	30
03.2	Educación superior	31
03.3	Condición de analfabetismo	32
03.3.1	Población de 15 años y más analfabeta 1990-2020	32
03.3.2	Población de 15 años y más analfabeta 2020	33



CIUDAD DE MÉXICO
CAPITAL DE LA TRANSFORMACIÓN



INSTITUTO DE PLANEACIÓN
DEMOCRÁTICA Y PROSPECTIVA

03.1

Grado promedio de escolaridad

El grado promedio de escolaridad permite conocer el nivel educativo de las personas a partir de los años de estudio que aprobaron.

La división de los niveles que conforman el Sistema Educativo Nacional, son los siguientes:



Educación básica
6 grados acumulados



Educación media superior
12 grados acumulados



Educación superior
16 o más grados acumulados

03.1.1

Población de 3 años y más según nivel de escolaridad 2010-2020

Para 2020, hubo un incremento en el total de población con educación superior, donde los hombres tienen una mayor presencia en este grupo de población.

La educación básica continuó siendo el grado de escolaridad común, con un total de 187,282 estudiantes, representando el 45% del total.

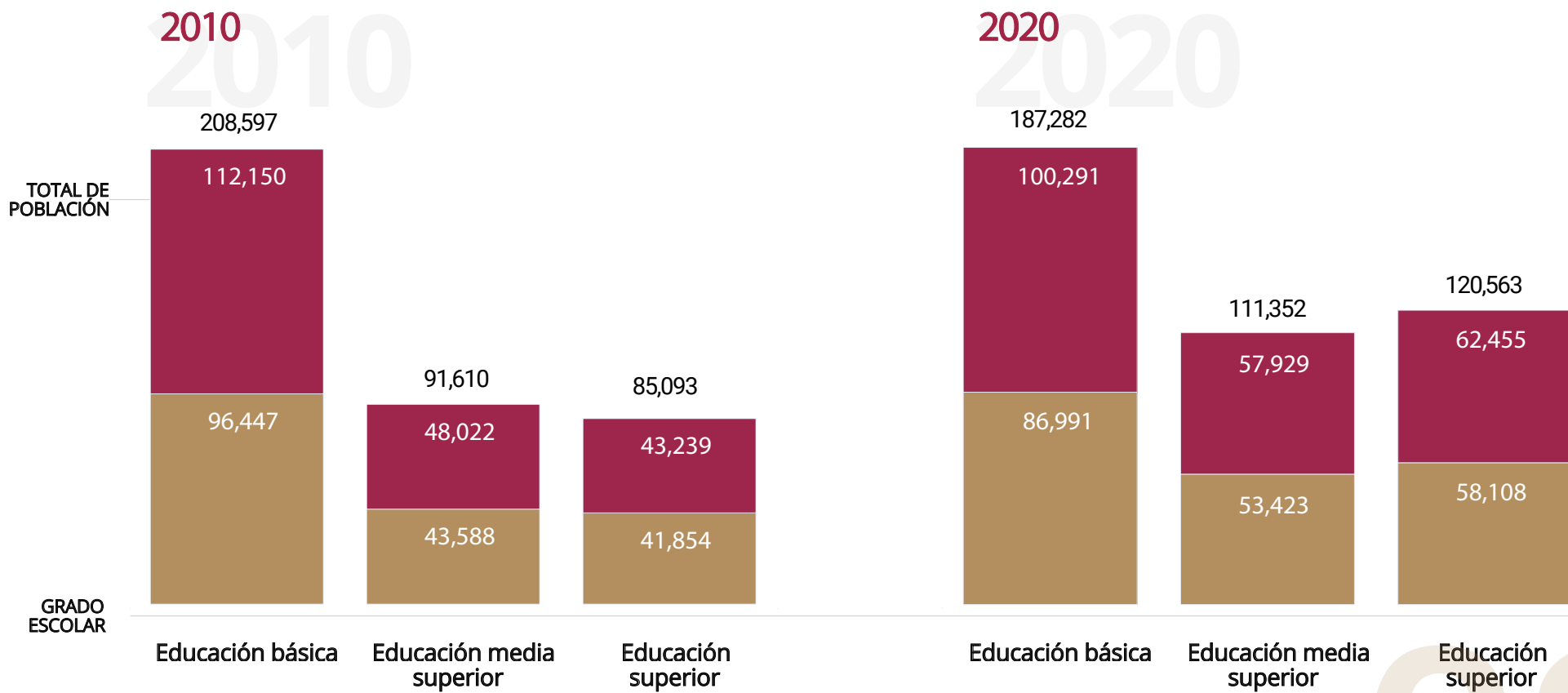
Población de 3 años y más según nivel y grado de escolaridad 2010-2020



Hombres



Mujeres



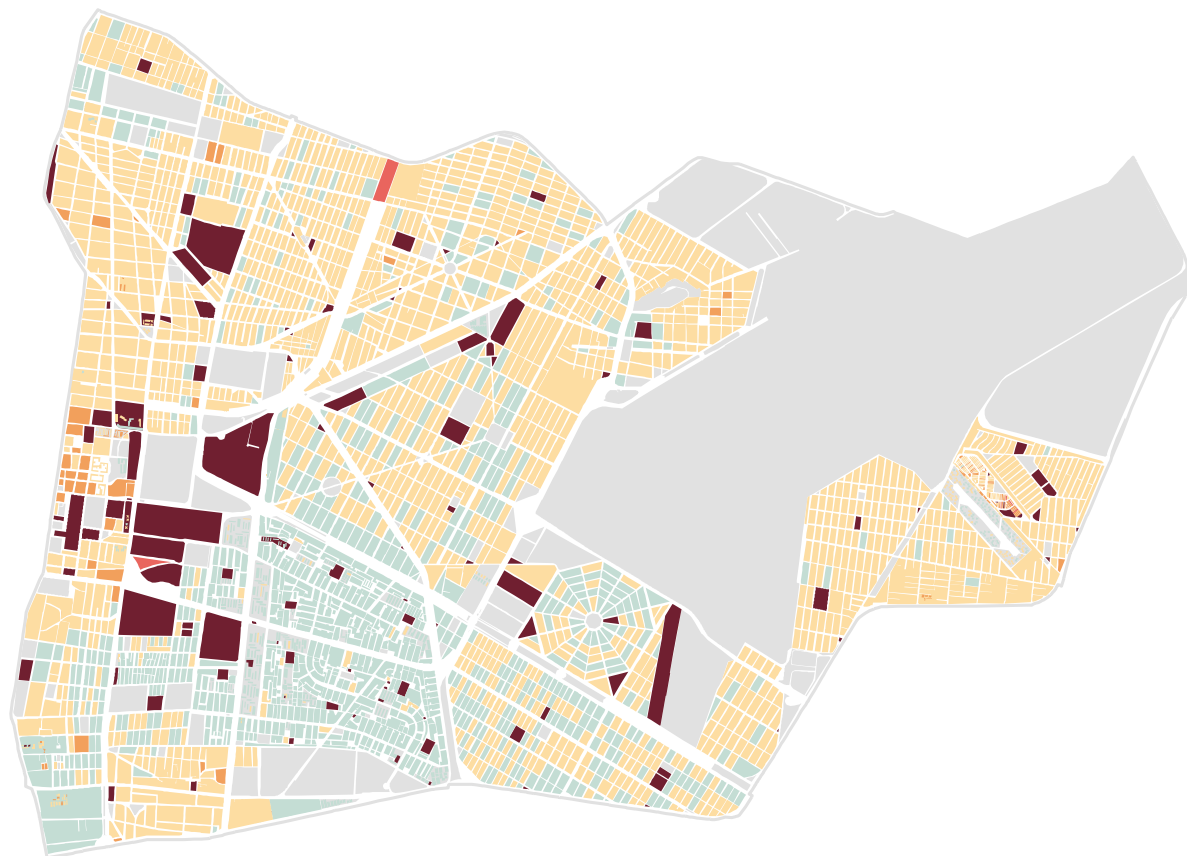
Alcaldía Venustiano Carranza

03.1.2

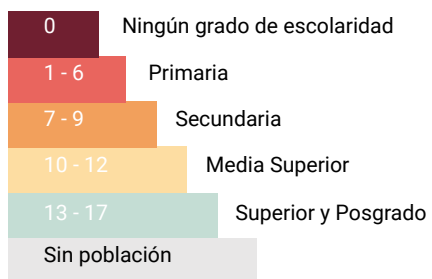
Grado promedio de escolaridad 2020

El grado promedio de escolaridad permite conocer el nivel educativo de las personas a partir de los años de estudio que aprobaron. En el caso de la alcaldía Venustiano Carranza si bien son relativamente pocas las manzanas en donde hay personas sin ningún nivel de instrucción, el 51% de éstas concentran a la población con un grado promedio de escolaridad equivalente al nivel media superior.

Alcaldía Venustiano Carranza



Manzana urbana

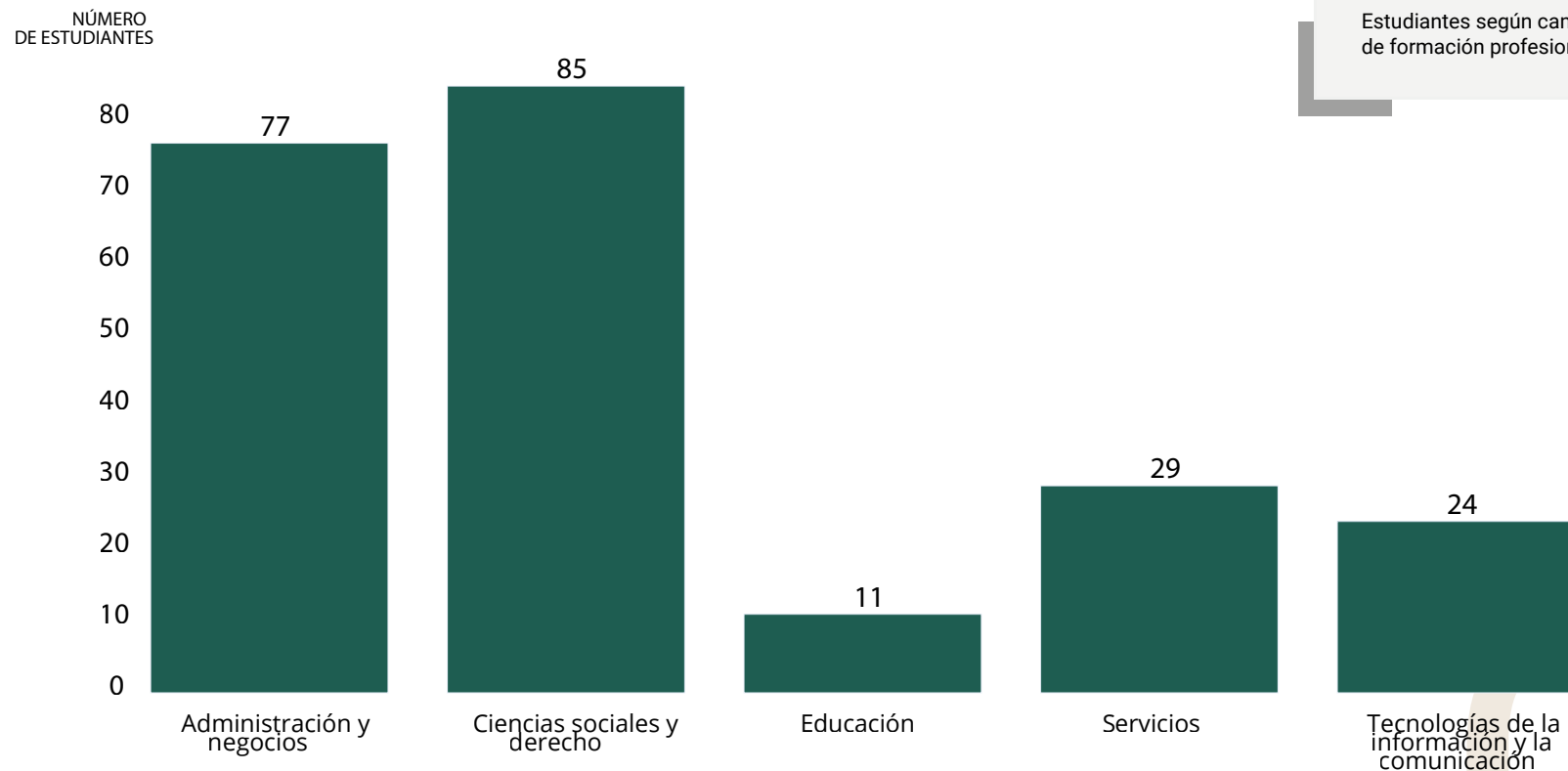


Fuente: Instituto Nacional de Estadística y Geografía [INEGI](2020). Marco Geoestadístico. Censo de Población y Vivienda

03.2

Educación superior

De las Universidades e Instituciones de Educación Superior que se localizan en la alcaldía, el campo de formación profesional con el mayor número de estudiantes es ciencias sociales y derecho con 85 estudiantes, lo que representa al 38% del total de la población matriculada en el ciclo escolar 2022-2023.



03.3

Condición de analfabetismo

03.3.1

Población de 15 años y más analfabeta 1990-2020

La condición de analfabetismo es cuando se distingue a aquellas personas que no saben leer y escribir.

El promedio anual de la población en situación de analfabetismo en el periodo de 1990 a 2020 fue de 2%, principalmente las personas de 55 años y más.

Para 2020, las mujeres del grupo de 85 años y más son las que presentan mayor condición de analfabetismo.

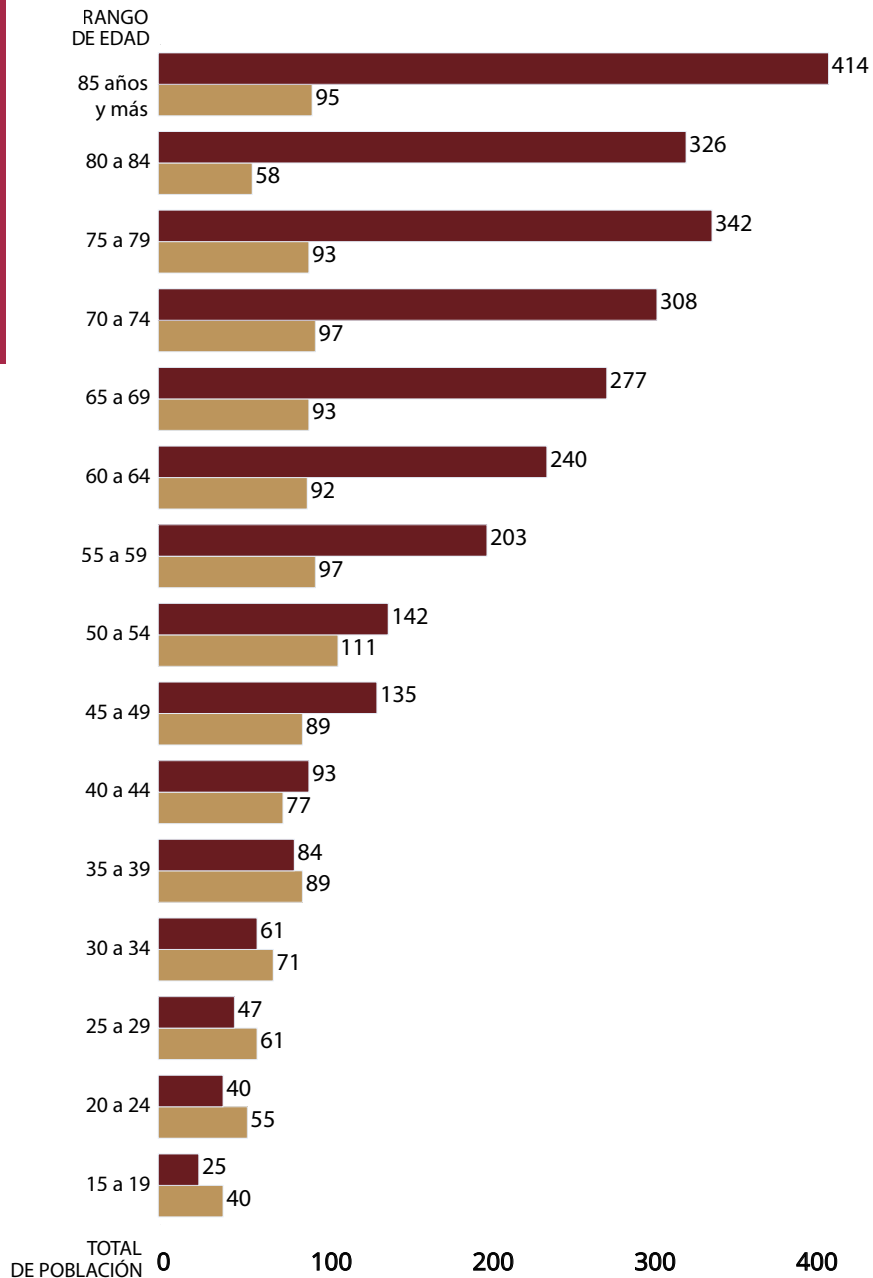


Hombres



Mujeres

Condición de analfabetismo por grupo de edad y sexo 2020



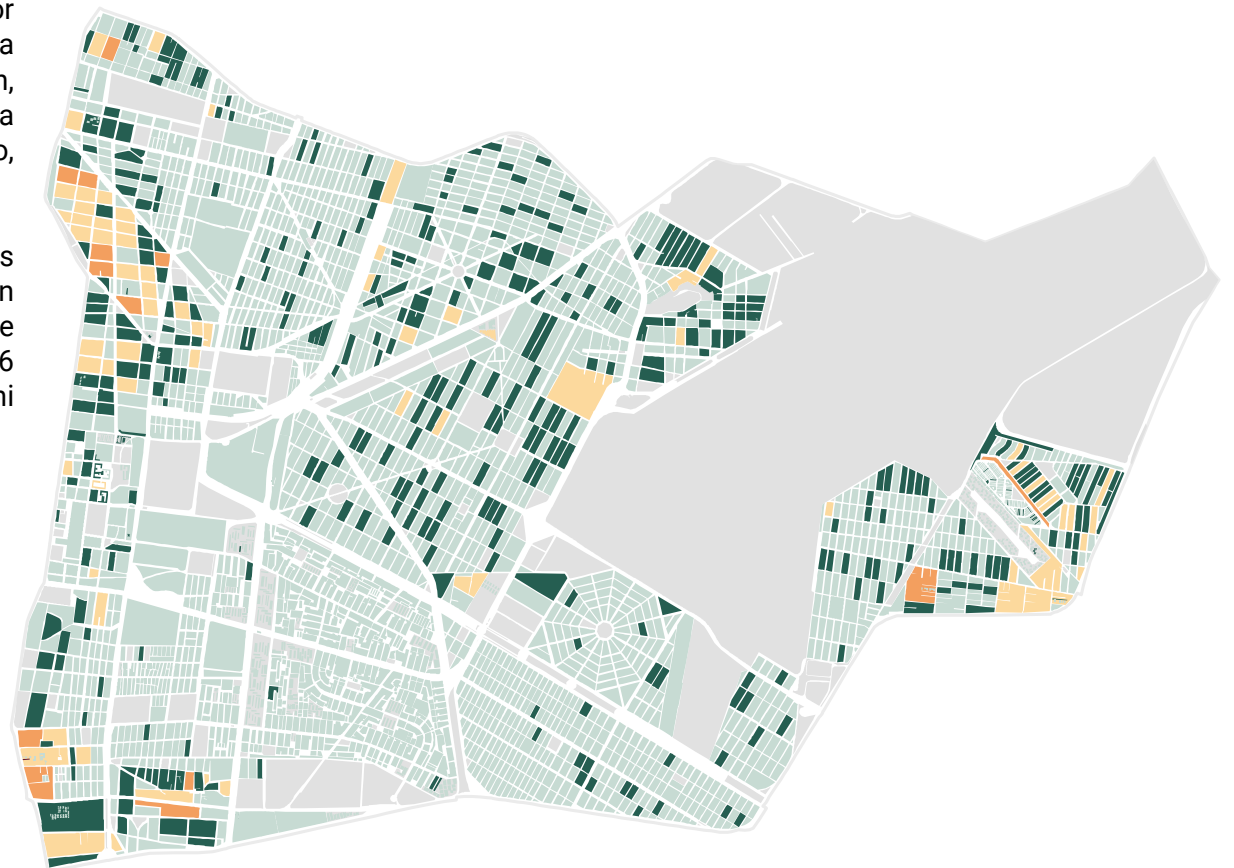
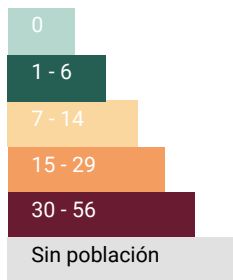
03.3.2

Población de 15 años y más analfabeta 2020

Si bien el grado promedio de escolaridad por manzana en la alcaldía Venustiano Carranza muestra el avance en la educación de la población, aún hay personas que no han podido asistir a la escuela y que no saben leer ni escribir un recado, es decir, que son analfabetas.

Aunque la mayor parte de las manzanas urbanas de Venustiano Carranza no tiene población analfabeta, se puede observar que el 0.03% de las manzanas urbanas concentran entre 30 y 56 personas de 15 años y más que no saben leer ni escribir.

Manzana urbana



Alcaldía Venustiano Carranza



VIVIENDA

04.1	Viviendas	36
04.1.1	Viviendas particulares 2020	36
04.1.2	Viviendas particulares habitadas según número de ocupantes 1990-2020	37
04.1.3	Viviendas particulares deshabitadas 2010-2020	38
04.1.4	Porcentaje de viviendas según condición de rezago habitacional 1990-2020	38

04.2	Características de la vivienda	39
	2020	
04.2.1	Viviendas particulares habitadas que disponen de: Energía eléctrica, agua entubada, drenaje	39
04.3	Disponibilidad de bienes en la vivienda	41
	2020	
04.3.1	Viviendas particulares habitadas que disponen de: Lavadora, horno de microondas, radio, televisor, Computadora, laptop o tablet	41
04.4	Forma de adquisición de la vivienda	47
	2020	

04.1

Viviendas

De acuerdo con el Instituto Nacional de Estadística y Geografía (INEGI), una vivienda es un espacio delimitado por paredes y techos de diversos materiales en donde las personas duermen, preparan los alimentos y se resguardan de la intemperie.

La distribución de las viviendas en un lugar depende de diversos factores tales como: la cercanía al trabajo, la escuela y a medios de transporte, entre otros.

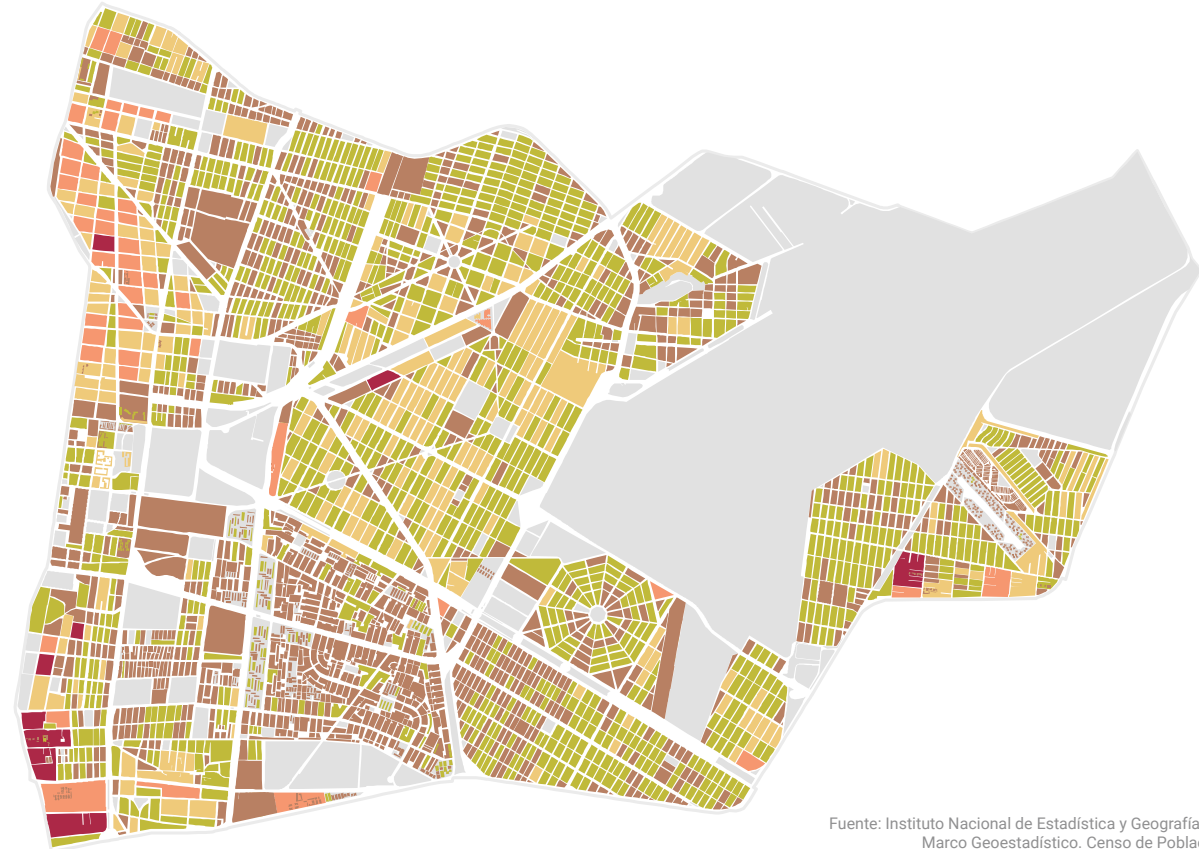
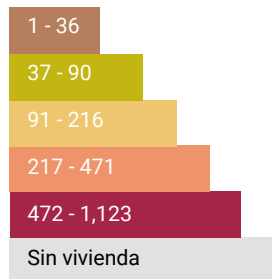
En el caso de la alcaldía Venustiano Carranza, cuenta con un total de 151,569 viviendas particulares lo que representa el 4.99% con respecto al total de la Ciudad de México, las cuales se localizan en el 93% de las manzanas urbanas y se aprecia su concentración en las manzanas ubicadas en la parte noroeste y suroeste de su territorio.

04.1.1

Viviendas particulares 2020

Alcaldía Venustiano Carranza

Manzana urbana

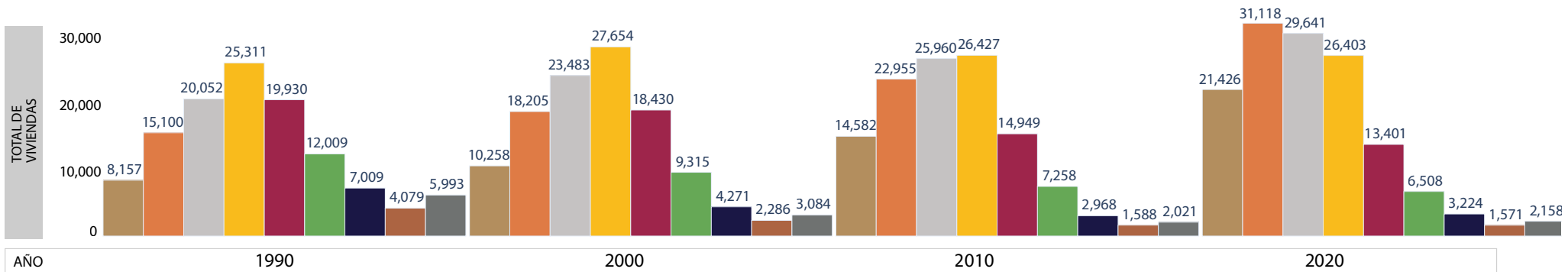


Fuente: Instituto Nacional de Estadística y Geografía [INEGI](2020). Marco Geoestadístico. Censo de Población y Vivienda

04.1.2

Viviendas particulares habitadas según número de ocupantes 1990-2020

En 1990 del total de viviendas particulares habitadas (117,640), las que cuentan con cuatro ocupantes representaban el mayor porcentaje con el 21.52%. Sin embargo, para el año 2020 del total (135,450), las viviendas con dos ocupantes representarán el mayor porcentaje del total con el 22.97%.



Fuente: Instituto Nacional de Estadística y Geografía [INEGI](2020,2010,2000,1990). Censos de Población y Vivienda.

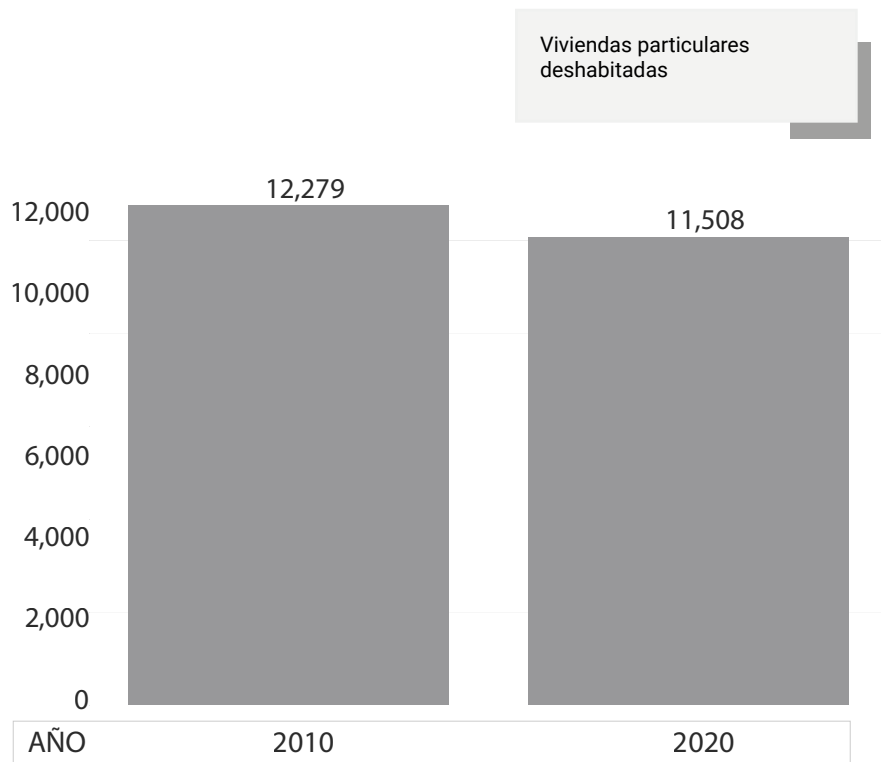
04.1.3

Viviendas particulares deshabitadas 2010-2020

En 2010 se registró el mayor número de viviendas particulares deshabitadas, con 12,279 viviendas.

De 2010 a 2020 hubo una disminución de 771 viviendas deshabitadas, lo que es una reducción del 0.55%. Para 2020 el número de viviendas particulares deshabitadas representó el 8% del total de viviendas de la alcaldía.

Alcaldía Venustiano Carranza



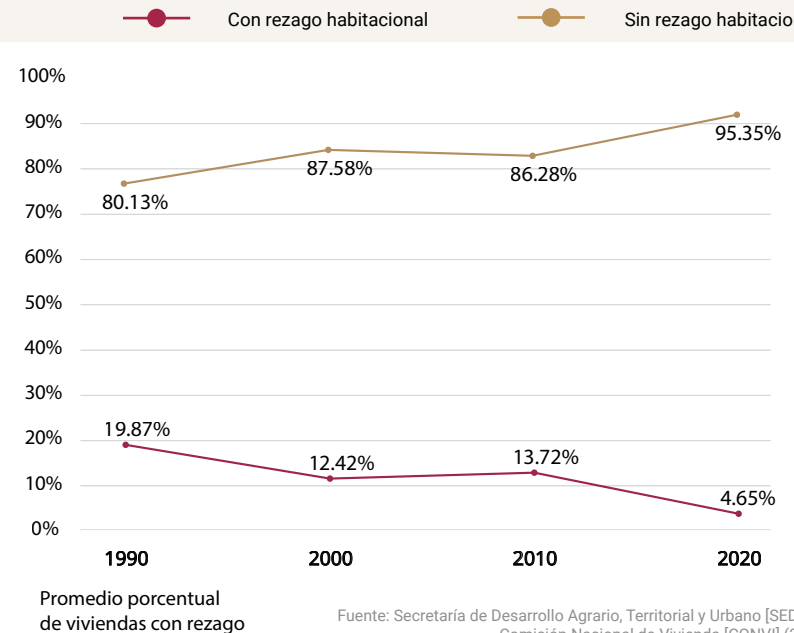
Fuente: Instituto Nacional de Estadística y Geografía [INEGI] (2010, 2020). Censos de Población y Vivienda.

04.1.4

Porcentaje de viviendas según condición de rezago habitacional 1990-2020

De acuerdo con la Comisión Nacional de Vivienda [CONAVI] el rezago habitacional es la condición de desigualdad y exclusión que se manifiesta en la brecha de condiciones mínimas de habitabilidad y ubicación, la funcionalidad de la vivienda, los elementos que reflejan la identidad cultural de los residentes y la posibilidad de acceder a ella, con la garantía y certeza que pueden habitarla en libertad. Esto se puede medir en función de si las viviendas tienen materiales precarios en techos, pisos y muros, que no cuentan con excusado y presentan hacinamiento.

En 1990, se observó el mayor porcentaje de viviendas con rezago habitacional, con un promedio de 19.87%. En contraste, en 2020 se registró el menor porcentaje, promediando un 4.65%.



Promedio porcentual de viviendas con rezago

Fuente: Secretaría de Desarrollo Agrario, Territorial y Urbano [SEDATU], Comisión Nacional de Vivienda [CONVI] (2024). Sistema Estadístico de la CONAVI [SIESCO]. Rezago habitacional

04.2

Características de la vivienda 2020

04.2.1

Viviendas particulares habitadas que disponen de:

Energía eléctrica

Agua entubada

Drenaje

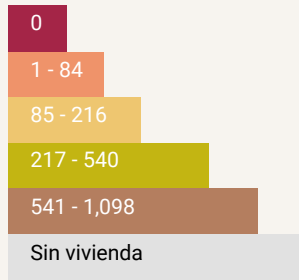
Para asegurar el derecho humano a la vivienda adecuada, ésta debe garantizar el bienestar y el desarrollo pleno de sus habitantes, entre lo que destaca: el acceso a servicios básicos como agua entubada, drenaje y energía eléctrica.

En el caso de la alcaldía Venustiano Carranza, el 93% de las manzanas concentran viviendas que disponen de todos los servicios, aunque también, se aprecian viviendas sin servicios básicos dispersas en su territorio.

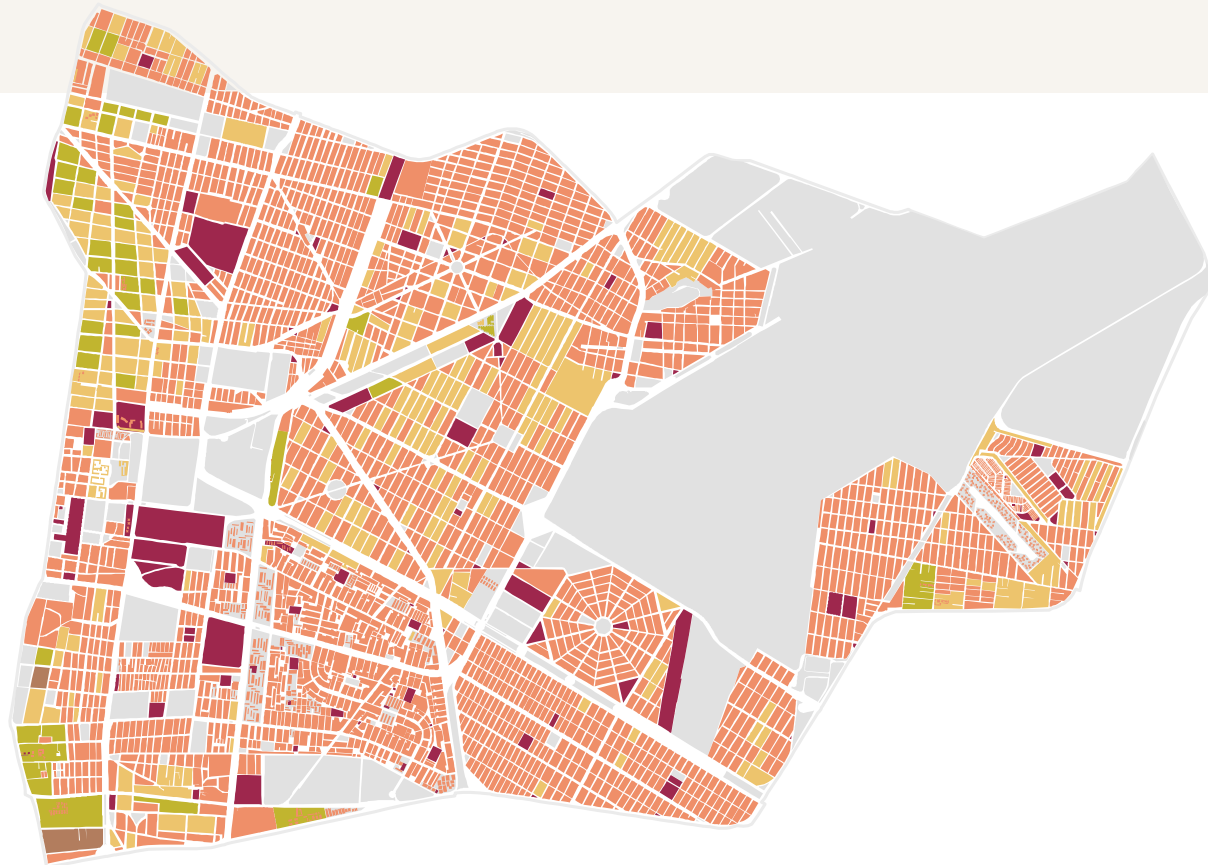
Vivienda

GOBIERNO DE LA CIUDAD DE MÉXICO

Manzana urbana



Viviendas particulares habitadas que disponen de energía eléctrica, agua entubada de la red pública y drenaje.



Alcaldía Venustiano Carranza

04.3

Disponibilidad de bienes en la vivienda

2020

04.3.1

Viviendas particulares habitadas que disponen de:

Lavadora

Horno de microondas

Radio

Televisor

Computadora, laptop o tablet

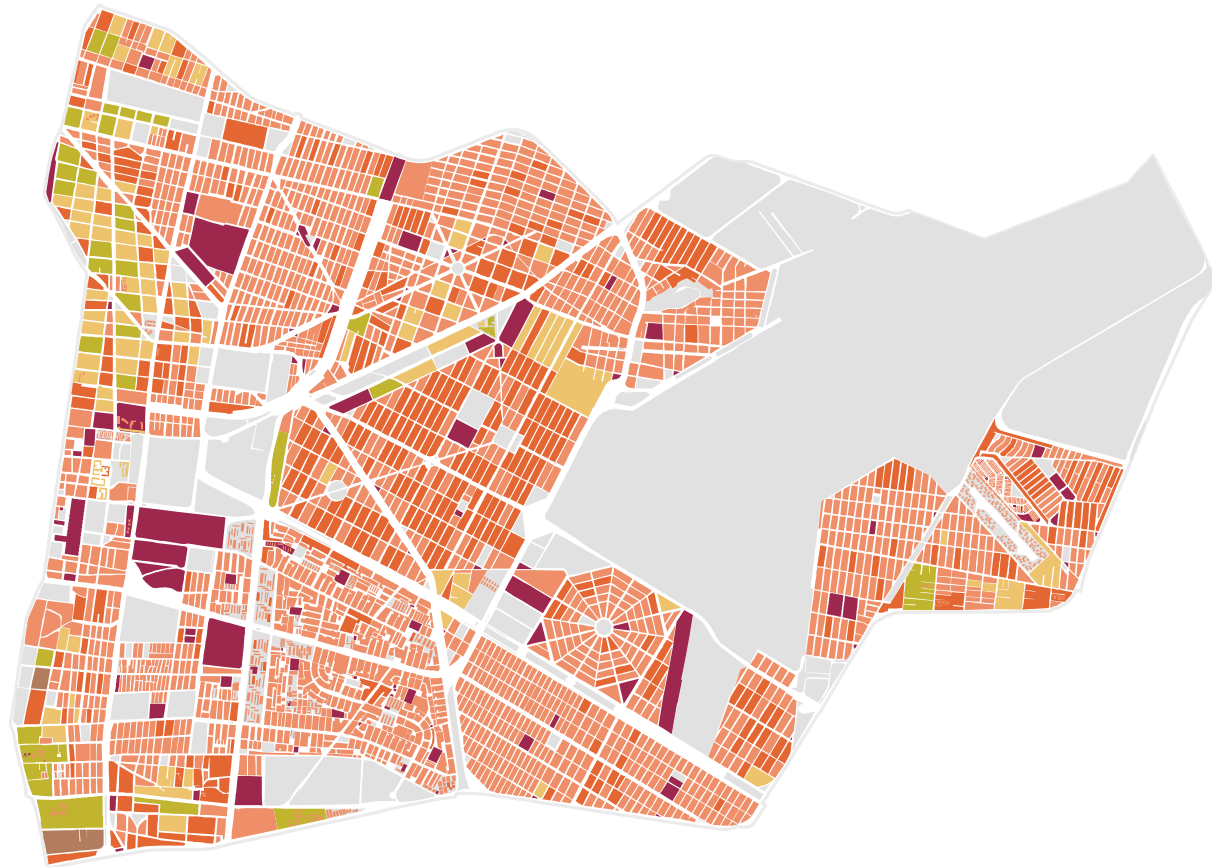
La disponibilidad de bienes, tales como electrodomésticos y tecnologías de la información (TICs), son componentes que contribuyen al bienestar de las personas y de sus hogares. En el caso de la alcaldía Venustiano Carranza se aprecia que muy pocas manzanas cuentan con viviendas que carecen de lavadora, microondas, televisor, radio y computadora o laptop.

Vivienda

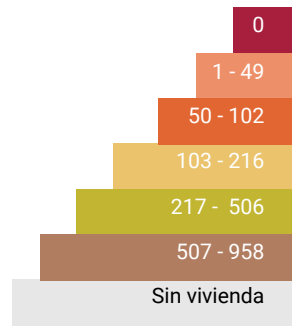
GOBIERNO DE LA CIUDAD DE MÉXICO



Viviendas particulares habitadas que disponen de lavadora



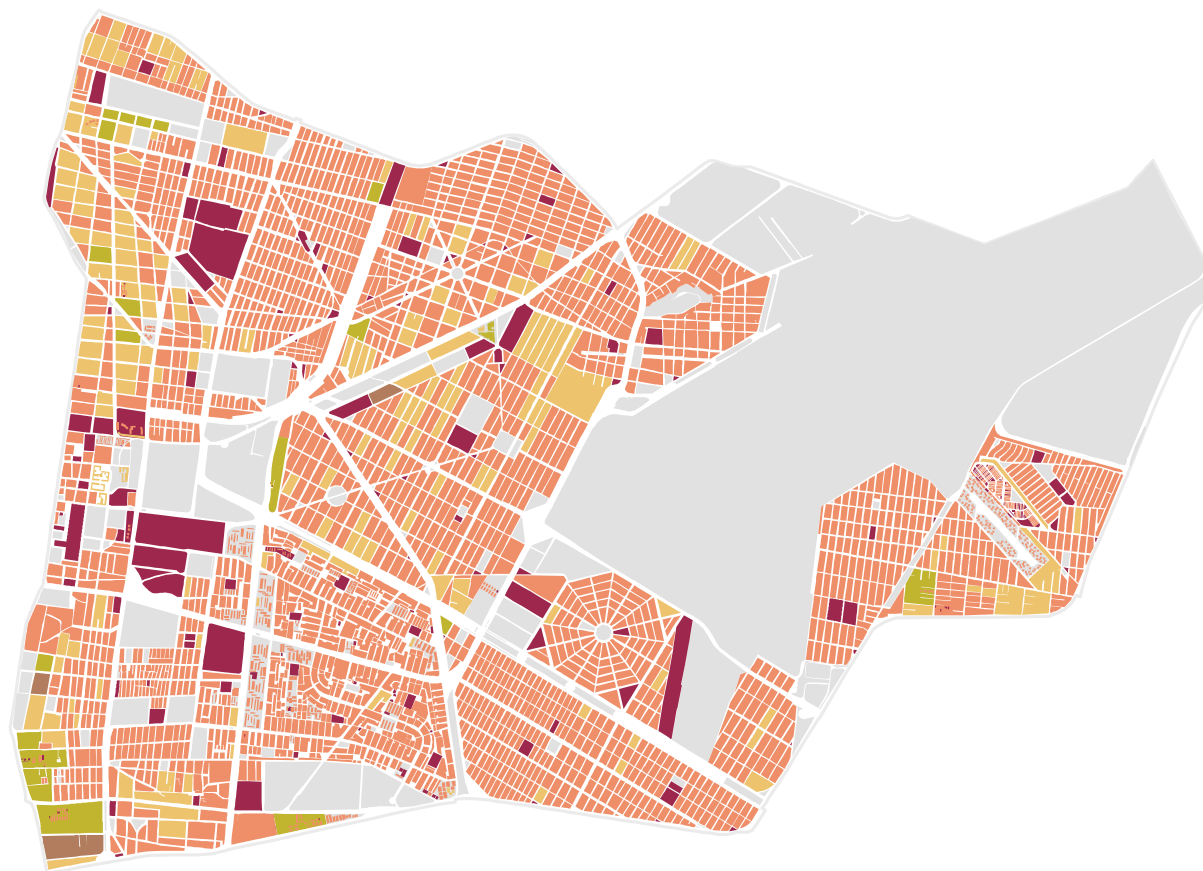
Manzana urbana



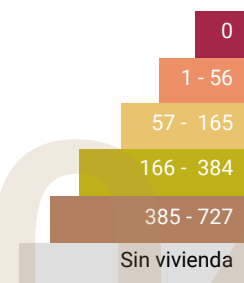
Alcaldía Venustiano Carranza



Viviendas particulares habitadas que disponen de computadora, laptop o tablet



Manzana urbana

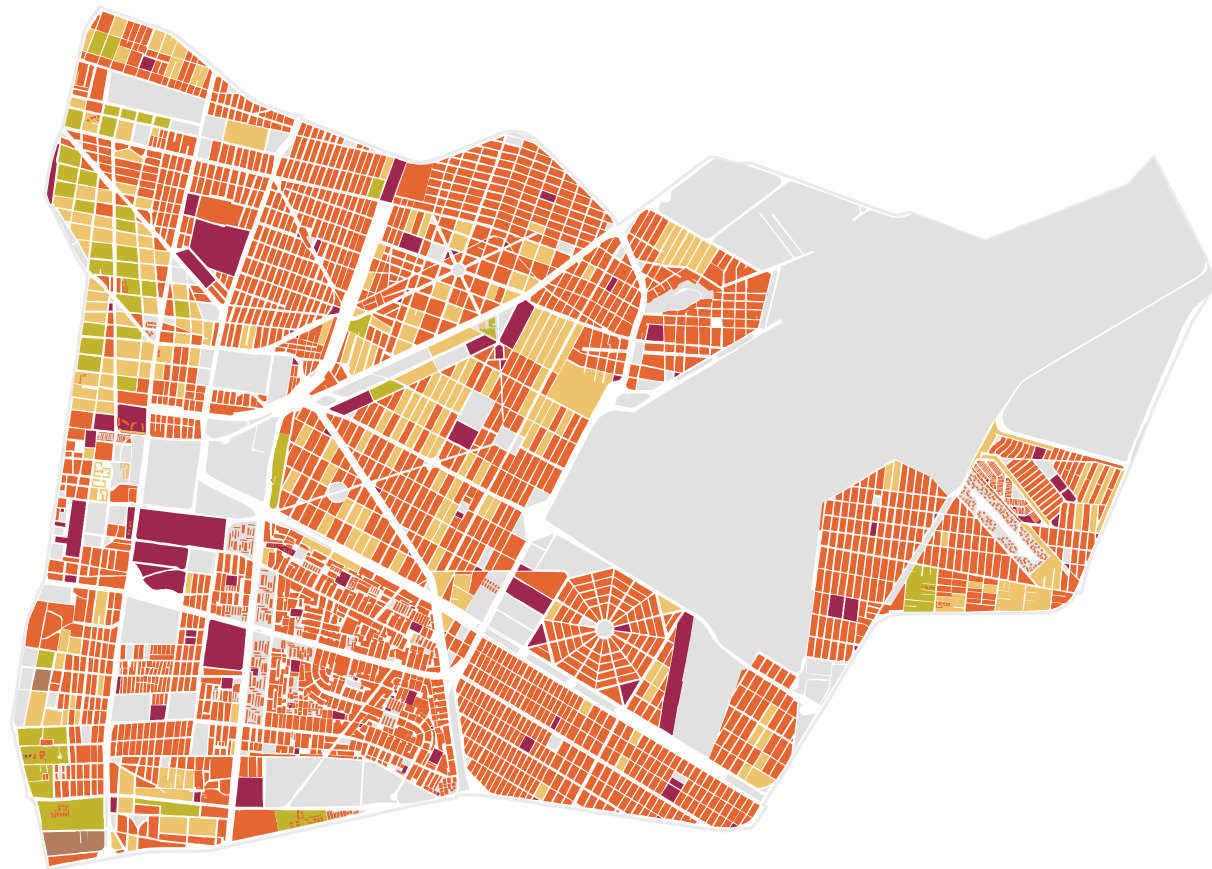


Vivienda

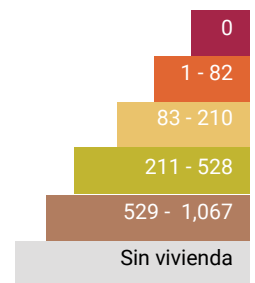
GOBIERNO DE LA CIUDAD DE MÉXICO



Viviendas particulares habitadas que disponen de televisión



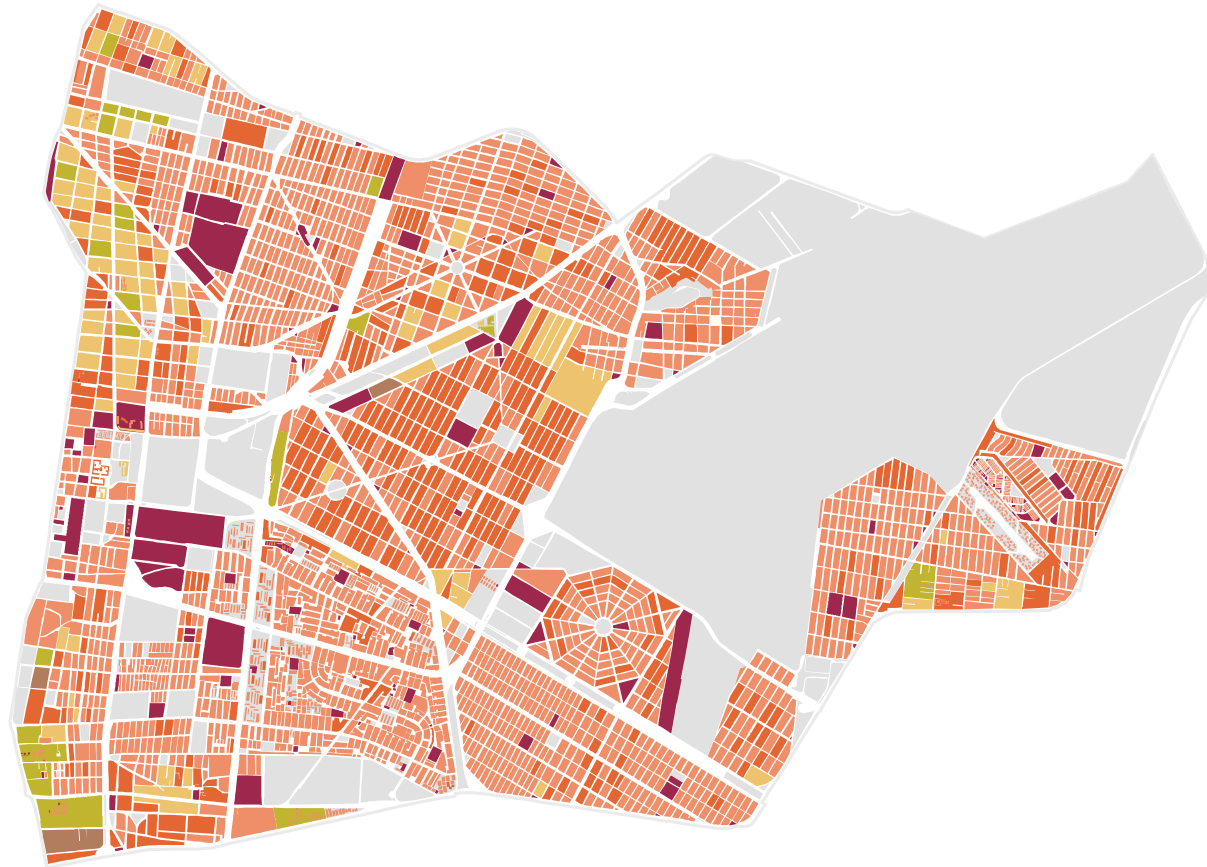
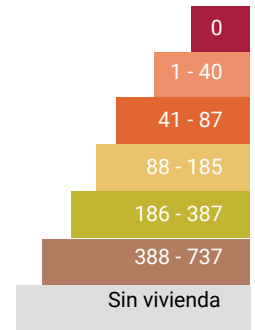
Manzana urbana





Viviendas particulares habitadas
que disponen de microondas

Manzana urbana



Alcaldía Venustiano Carranza

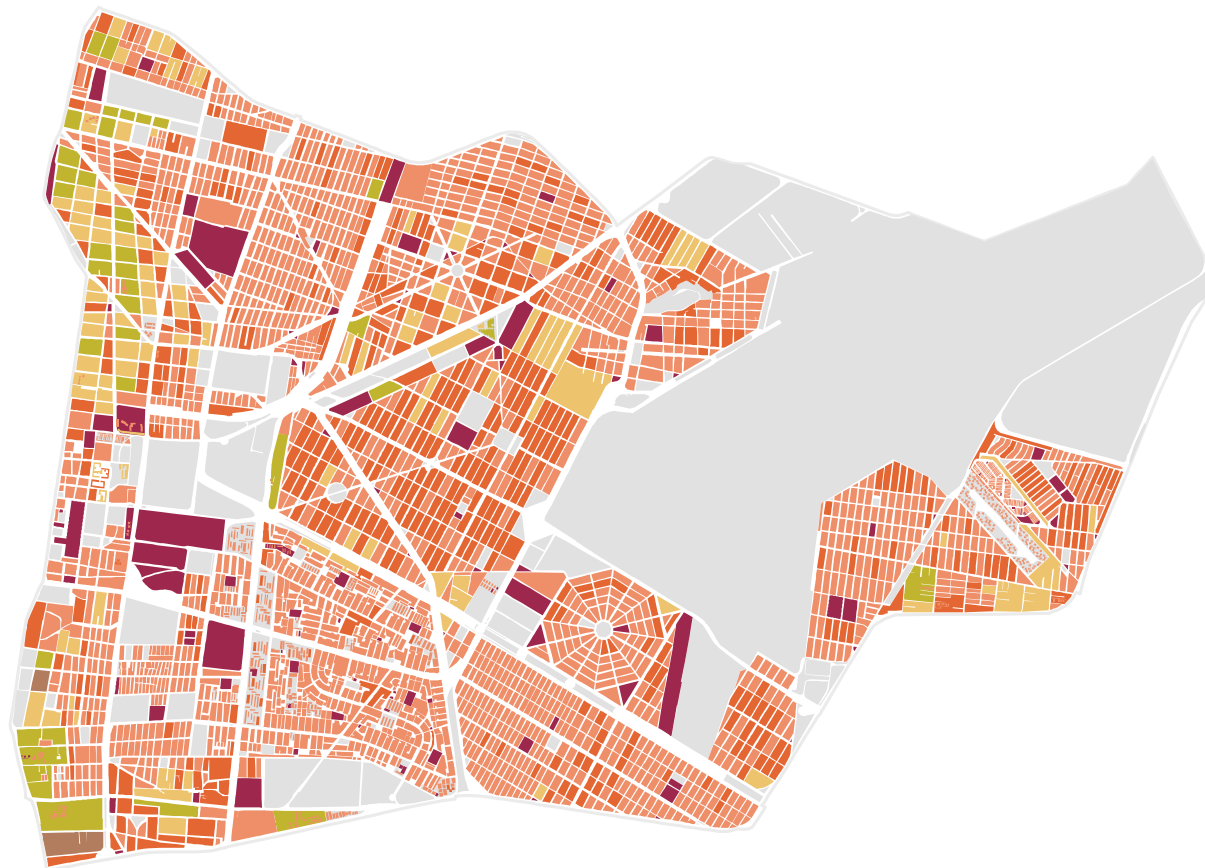
Vivienda

GOBIERNO DE LA CIUDAD DE MÉXICO

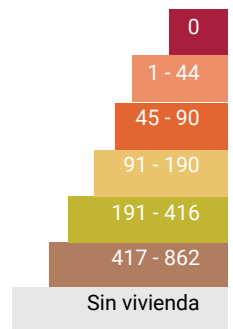


Viviendas particulares habitadas que disponen de radio

Alcaldía Venustiano Carranza



Manzana urbana



04.4

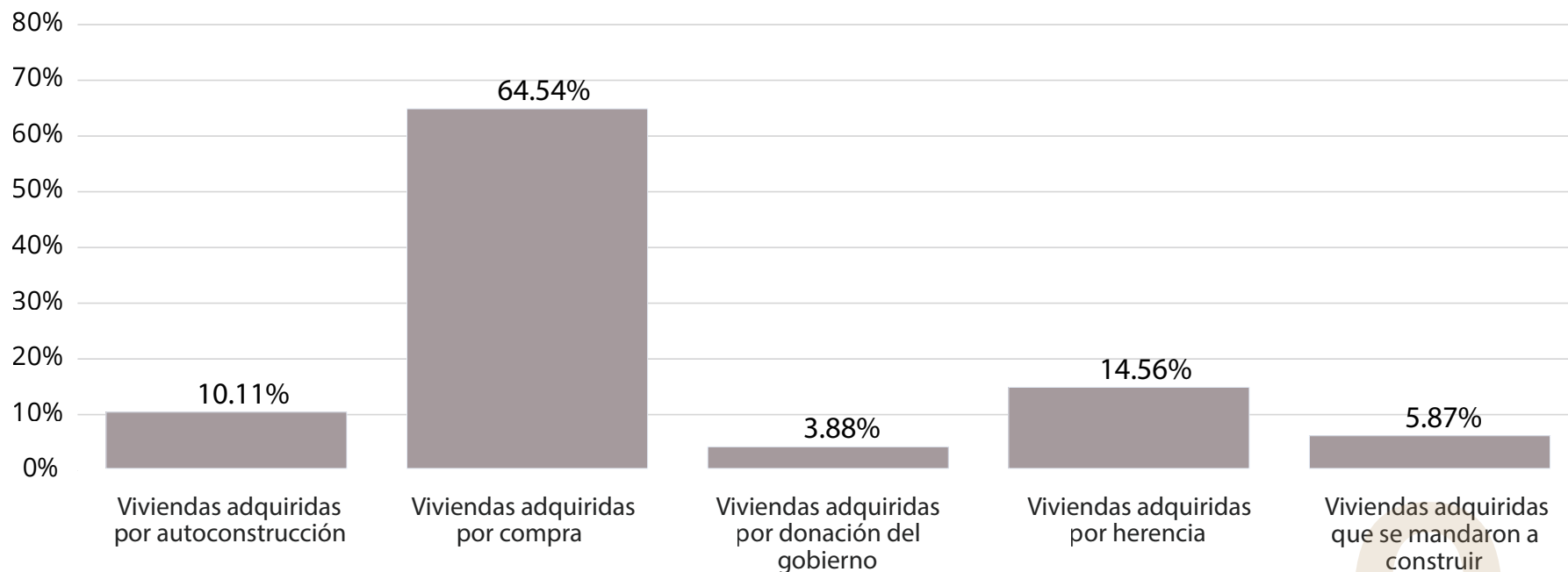
Forma de adquisición de la vivienda

2020

En el año 2020, la compra fue la principal vía de adquisición de vivienda, con el 64.5% del total de formas de adquisición de la vivienda.

Viviendas particulares según tipo de adquisición 2020

PORCENTAJE



Fuente: Instituto Nacional de Estadística y Geografía [INEGI](2020). Censo de Población y Vivienda 2020.



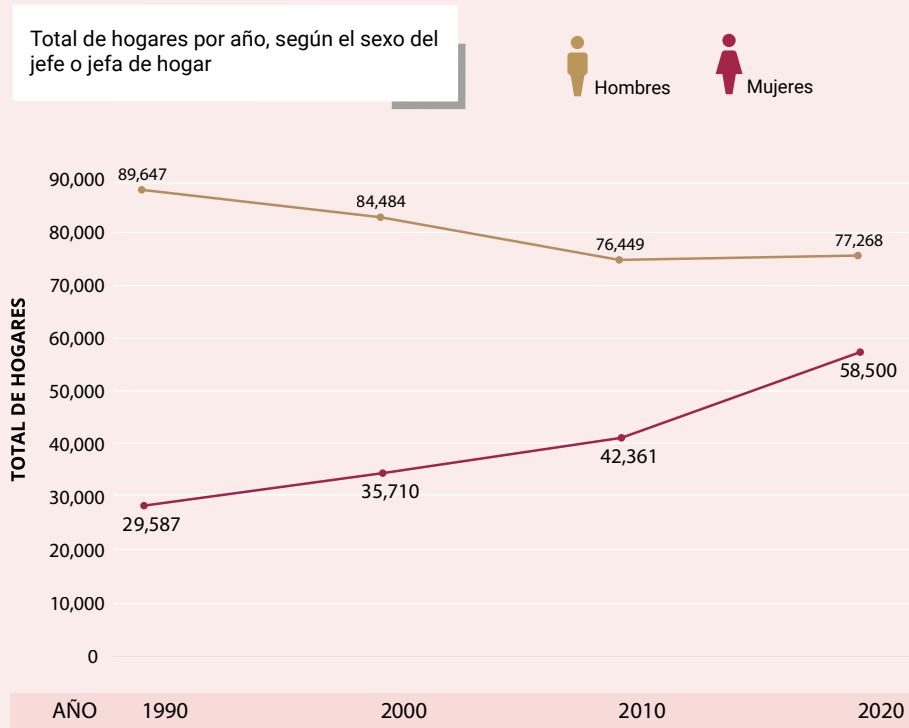
HOGARES

5.1	Hogares según jefatura	49
05.2	Hogares censales con persona de referencia mujer 2020	50
05.3	Total de hogares por número de integrantes 1990-2020	51

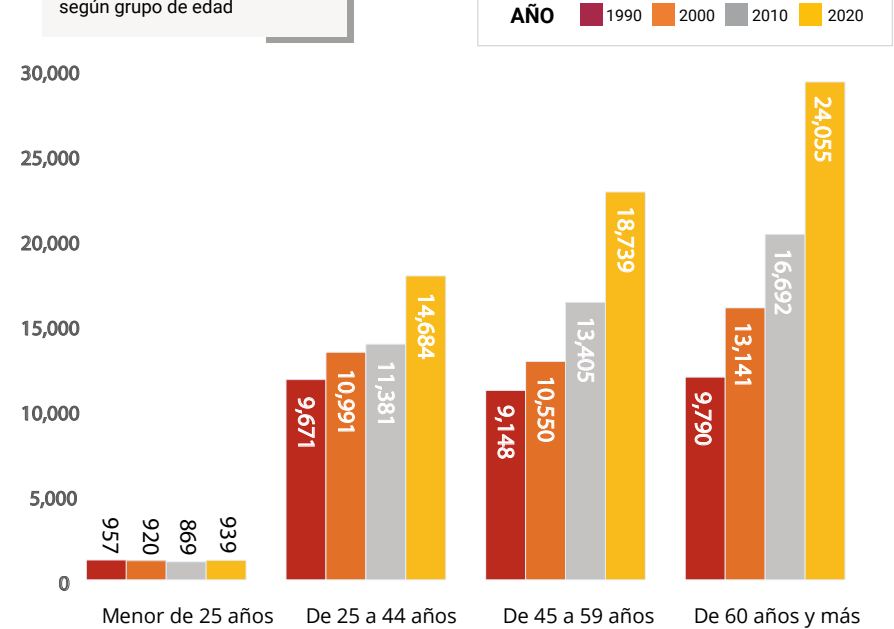
05.1 Hogares según jefatura

Según el sexo del principal sostén del hogar, muestra que los hombres sostienen la mayor cantidad de hogares de la demarcación. El registro de estos hogares en 1990 fue de 89,647 hogares, para el 2020 se contó con 77,268 hogares, dicha cifra indica una tendencia a la baja en 30 años, es decir, el 13.8%. En el mismo periodo, se muestra una tendencia opuesta con los hogares de jefatura de mujer, la cual pasó de 29,587 a 58,500 hogares, por lo que subió un 97.7%.

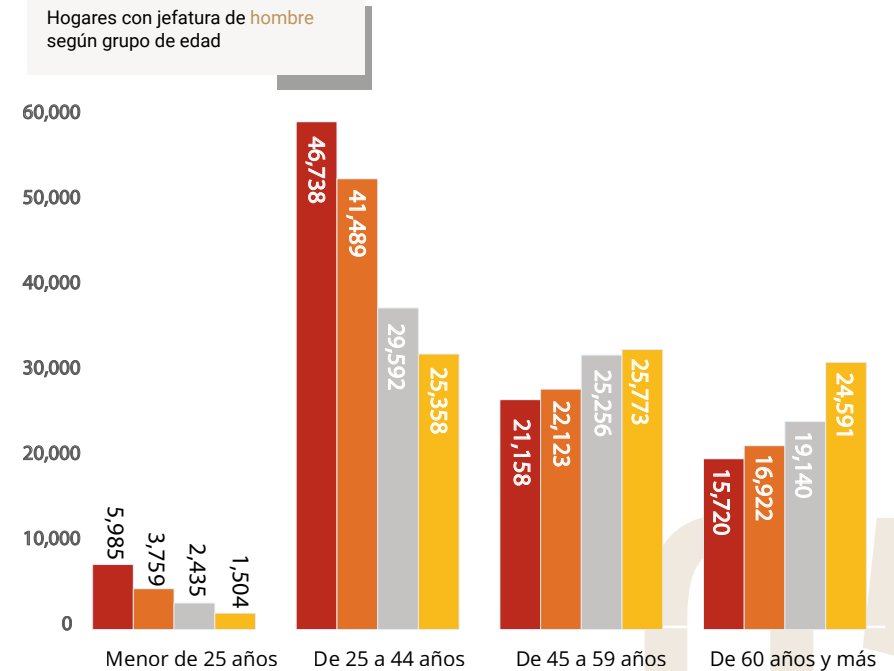
En 2020 se registraron 135,768 hogares, de los cuales las mujeres entre los 60 años y más encabezaban el 49% y los hombres el 51%.



Hogares con jefatura de mujer según grupo de edad



Hogares con jefatura de hombre según grupo de edad



Fuente: Instituto Nacional de Estadística y Geografía [INEGI] (2020,2010,2000,1990). Censos de Población y Vivienda.

05.2

Hogares censales con persona de referencia mujer

2020

El hogar se constituye por la unidad de personas vinculadas entre sí, por parentesco u otros vínculos, quienes, por lo general, habitan en un mismo espacio físico. El hogar también representa uno de los pilares de la sociedad al establecer los cimientos culturales, afectivos, emocionales y cívicos de sus integrantes.

Conocer la composición de los hogares, así como los roles que en su interior se reproducen, permite identificar los cambios que caracterizan a la población.

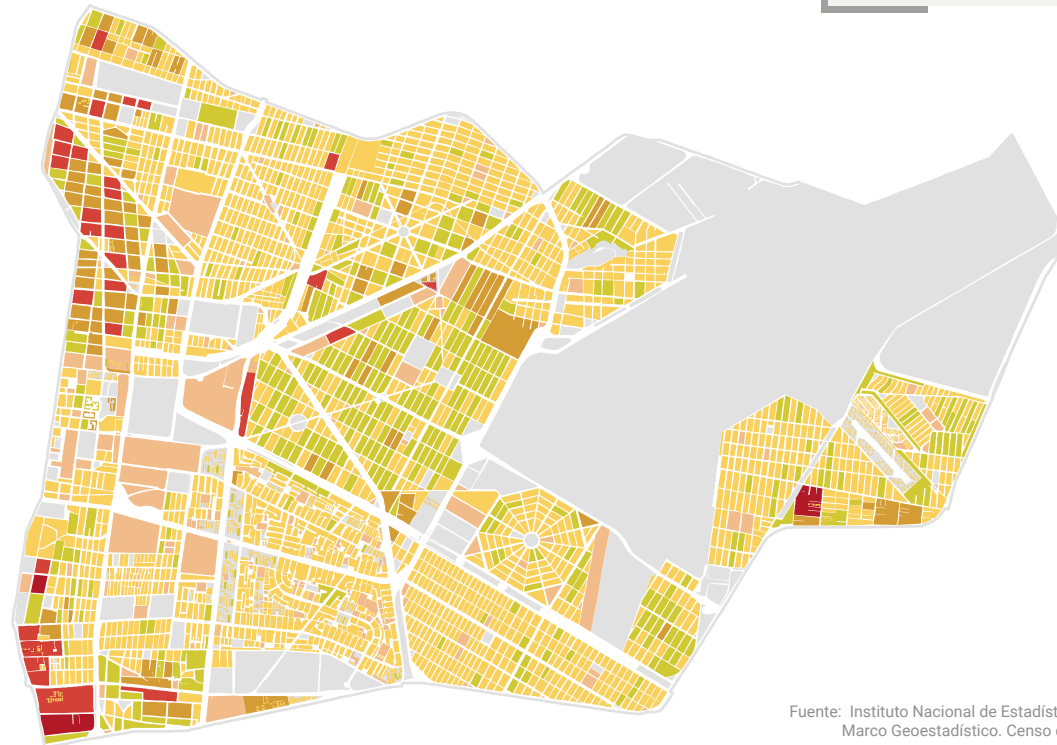
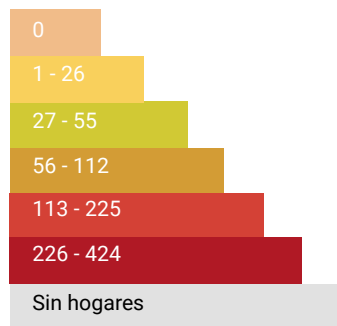
Aunque el rol de "principal sostén del hogar" (o persona de referencia) se ha asociado tradicionalmente al hombre como jefe de hogar y que sigue siendo el predominante, en la actualidad se ha incrementado el número de hogares de referencia mujer.

En Venustiano Carranza se observó que la mayor parte de las manzanas que concentran hogares con jefatura de referencia mujer se localizan en la zona suroeste de la alcaldía.

Alcaldía Venustiano Carranza

Hogares censales con persona de referencia mujer

Manzana urbana

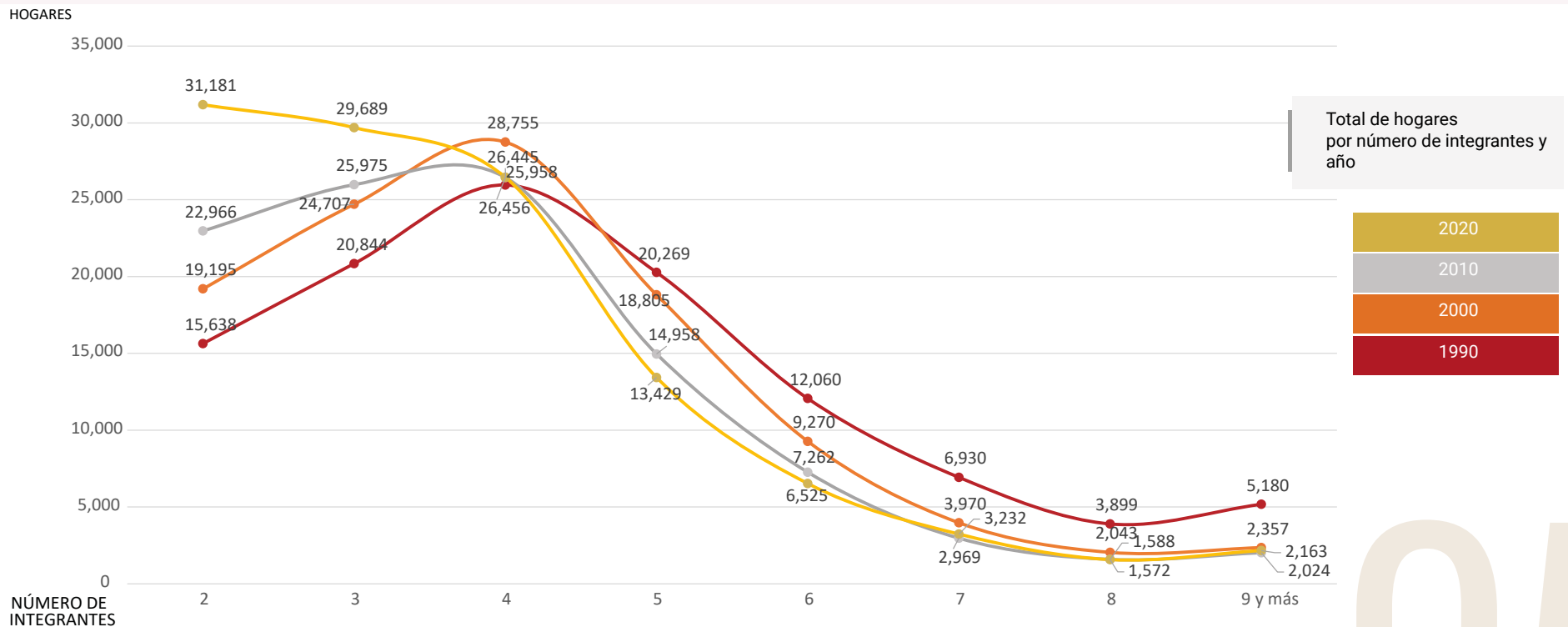


Fuente: Instituto Nacional de Estadística y Geografía [INEGI](2020). Marco Geoestadístico. Censo de Población y Vivienda 2020.

05.3 Total de hogares por número de integrantes 1990-2020

Durante el período 1990-2020, del total de hogares, según el número de sus integrantes, se observó que los hogares con cinco integrantes y más son los que más han disminuido, en contraste, los hogares con dos integrantes son los que han aumentado a lo largo de este período.

Fuente: Instituto Nacional de Estadística y Geografía [INEGI] (2020,2010,2000,1990). Censos de Población y Vivienda.





PATRIMONIO

06 Patrimonio

53



Patrimonio

El patrimonio cultural, natural y biocultural es un conjunto de elementos y manifestaciones materiales e inmateriales que poseen un valor único con significado social, ya sean producidas por el ser humano o por la naturaleza, por lo que requieren de ser preservadas.

En Venustiano Carranza como parte de algunos elementos de su Patrimonio Cultural es posible identificar inmuebles afectos al patrimonio cultural urbano, así como tres áreas de conservación patrimonial y una zona de monumentos históricos.

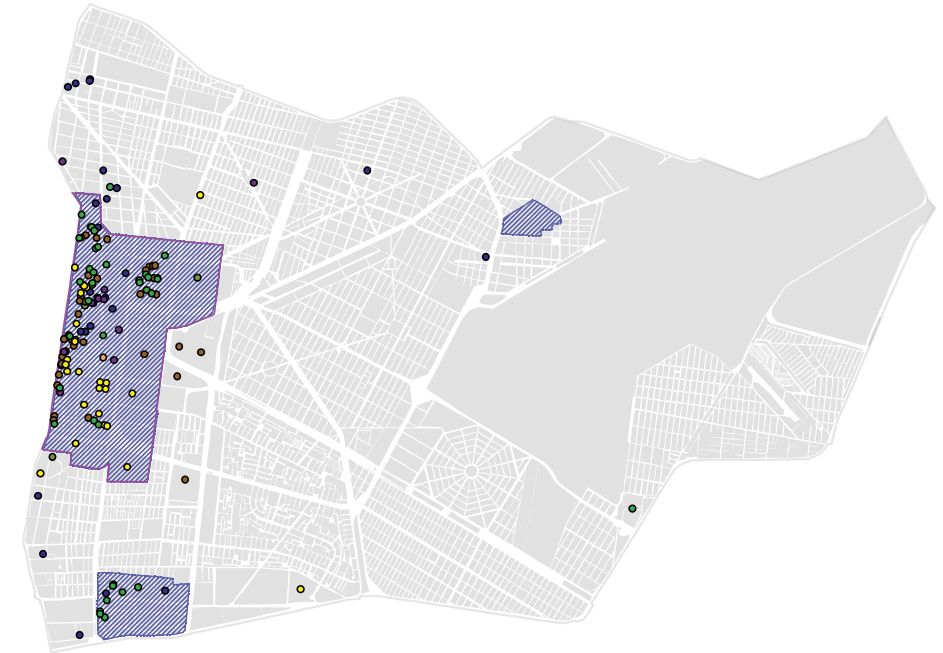
Así mismo, como parte de su patrimonio cultural inmaterial, se lleva a cabo la representación de la “Batalla de Puebla” del 5 de mayo de 1862, realizada desde las primeras décadas del siglo XX en el Peñón de los Baños. La representación incluye: acervos documentales, indumentaria y accesorios, así como representaciones escénicas, música tradicional y procesos de organización comunitaria. La conmemoración se compone de cuatro momentos: ceremonia cívica, desfile, escenificación de los Tratados de la Soledad y la representación de la defensa de los fuertes de Loreto y Guadalupe.

El 04 de mayo de 2023 se publicó en la Gaceta Oficial de la Ciudad de México el Decreto por el que se declara a la “Representación de la batalla del 5 de mayo de 1862” que se realiza en el Peñón de los Baños como patrimonio cultural inmaterial de la Ciudad de México.

Con alto potencial para considerarse como patrimonio natural se destacan las áreas verdes en camellones, jardines y parques.



Patrimonio Cultural Urbano



Alcaldía Venustiano Carranza




Representación de la batalla del 5 de mayo de 1862/
Secretaría de Cultura de la Ciudad de México, 2023



Glorieta Plaza África/ Secretaría de
Turismo y Cultura de la Ciudad de México, 2023

Fuente: Gaceta Oficial del Distrito Federal (21 de enero de 2005). Decreto de delimitación de las áreas de actuación del Programa General de Desarrollo Urbano del Distrito Federal. Secretaría de Desarrollo Urbano y Vivienda de la Ciudad de México [SEDUVI] (2022). Catálogo de Inmuebles Afectos al Patrimonio Cultural Urbano de la Ciudad de México.



ECONOMÍA

07.1	Población económicamente activa	56
07.1.1	Tasa de participación económica 1990-2020	56
07.1.2	Población económicamente activa 2020	57
07.2	Unidades económicas	58
07.2.1	Unidades económicas y personal ocupado según gran sector de actividad económica 2003-2018	58
07.2.2	Localización de unidades económicas	59

07.3	Sector turístico	62
07.3.1	Total de hoteles, número de cuartos de hospedaje	62
07.3.2	Total de unidades económicas y personal ocupado en servicios de alojamiento temporal 2003-2018	62
07.3.3	Total de turistas hospedados 2012-2022	63
07.3.4	Producto interno bruto turístico 2018-2020	63

07.1

Población económicamente activa

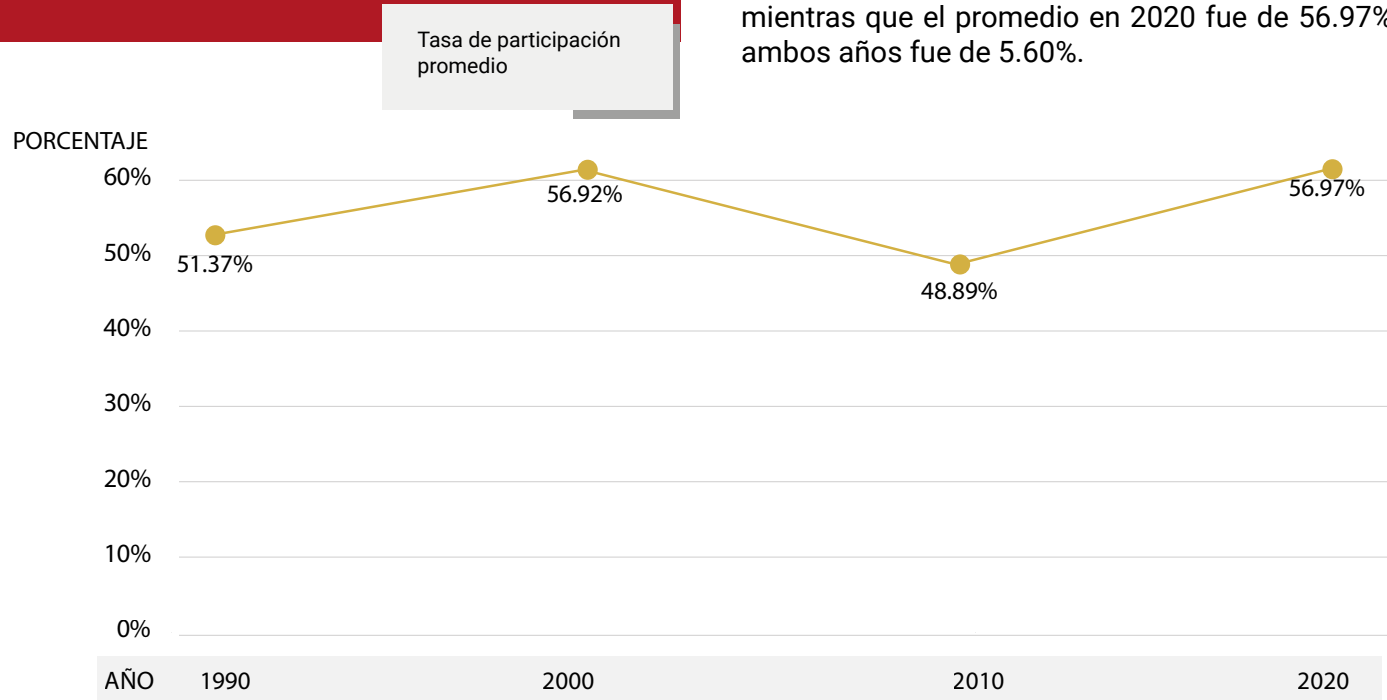
07.1.1

Tasa de participación económica 1990-2020

Alcaldía Venustiano Carranza

La Tasa de Participación Económica, es el porcentaje que representa la población económicamente activa (PEA) respecto a la de 15 y más años de edad.

El promedio de la tasa de participación en 1990 fue del 51.37%, mientras que el promedio en 2020 fue de 56.97%. La variación entre ambos años fue de 5.60%.



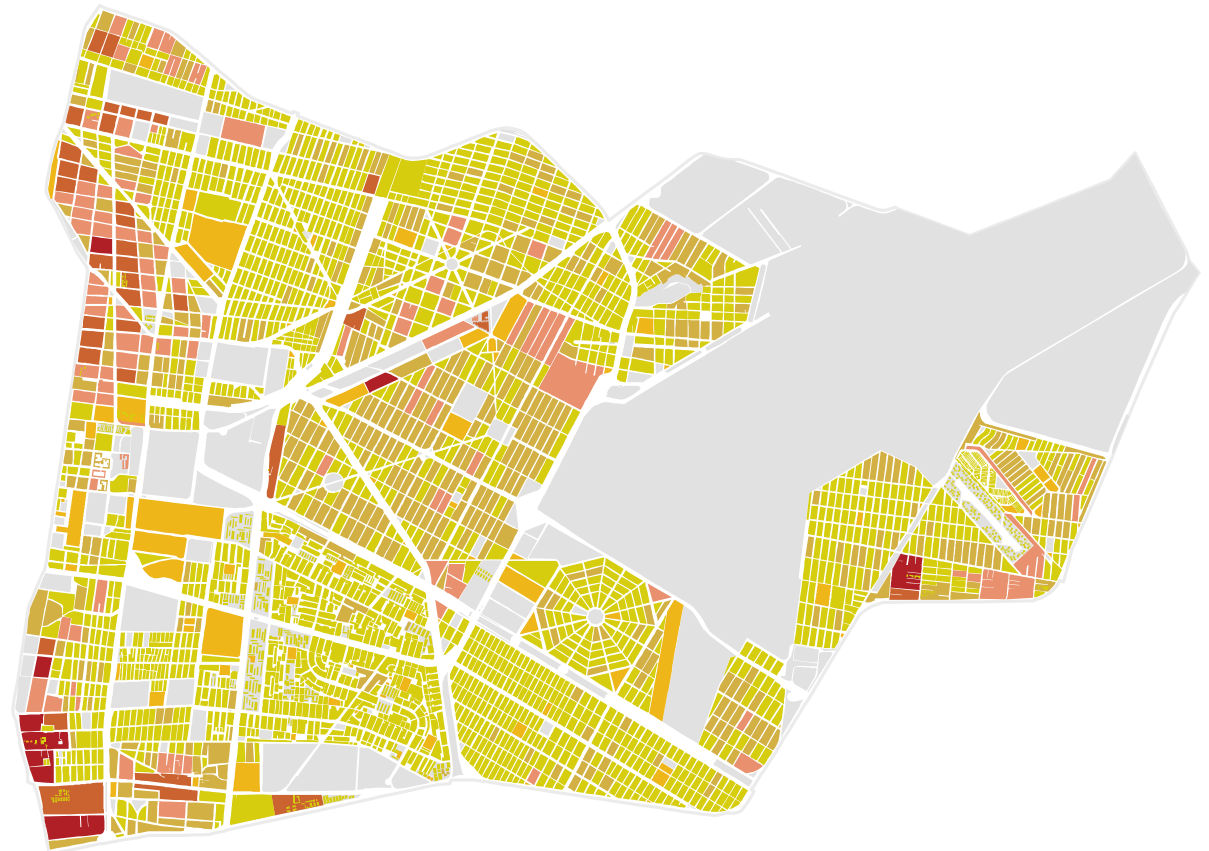
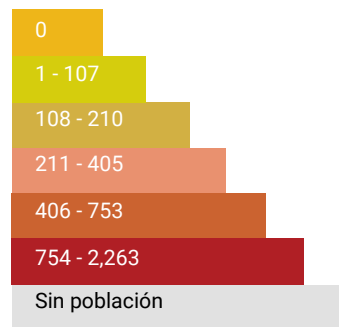
07.1.2

Población económicamente activa 2020

Según el INEGI (2020), la PEA permite conocer la “fuerza de trabajo [disponible] para la producción de bienes y servicios, estas son las personas de 15 años y más”. En la alcaldía Venustiano Carranza, el 1.41% de las manzanas urbanas concentran a la mayor cantidad de PEA, lo que muestra la disponibilidad de mano de obra en la alcaldía.

Población económicamente activa

Manzana urbana



Alcaldía Venustiano Carranza

07.2

Unidades económicas

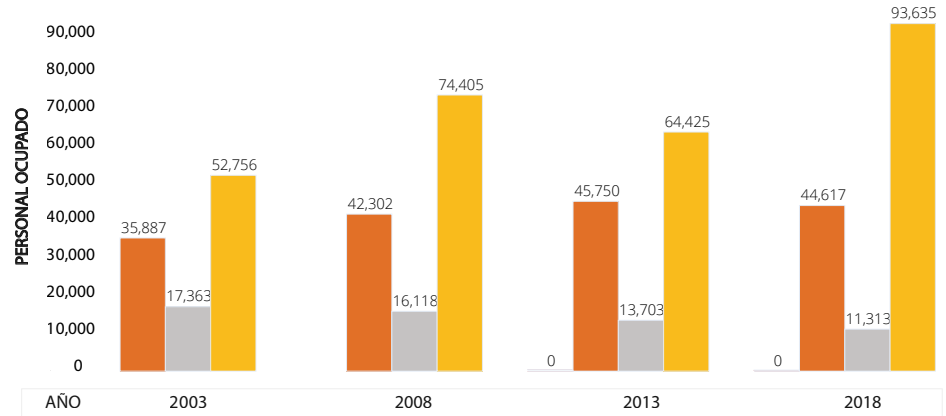
07.2.1

Unidades económicas y personal ocupado según gran sector de actividad económica 2003 - 2018

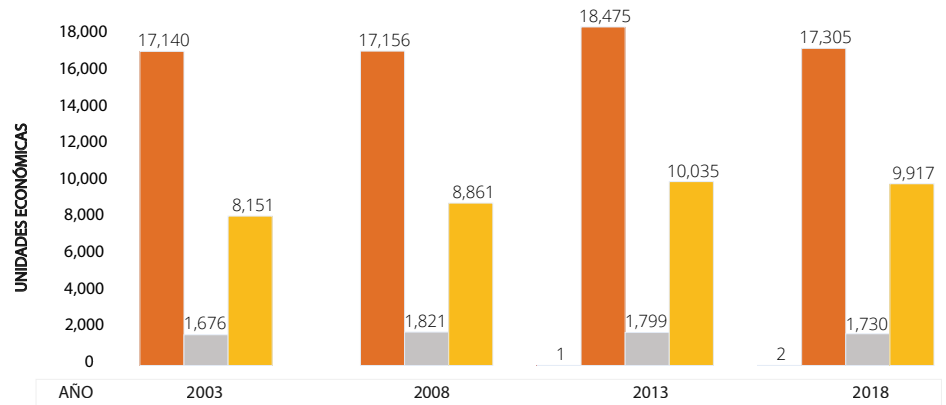
En 2018 el número total de unidades económicas fue de 28,954, siendo la actividad con mayor participación el Comercio al por menor con 56%. En tanto que el personal ocupado registrado en la demarcación es de 149,565 personas, destacando la actividad de servicios con una participación del 63%.



Personal ocupado según gran sector de actividad económica



Unidades económicas según gran sector de actividad económica

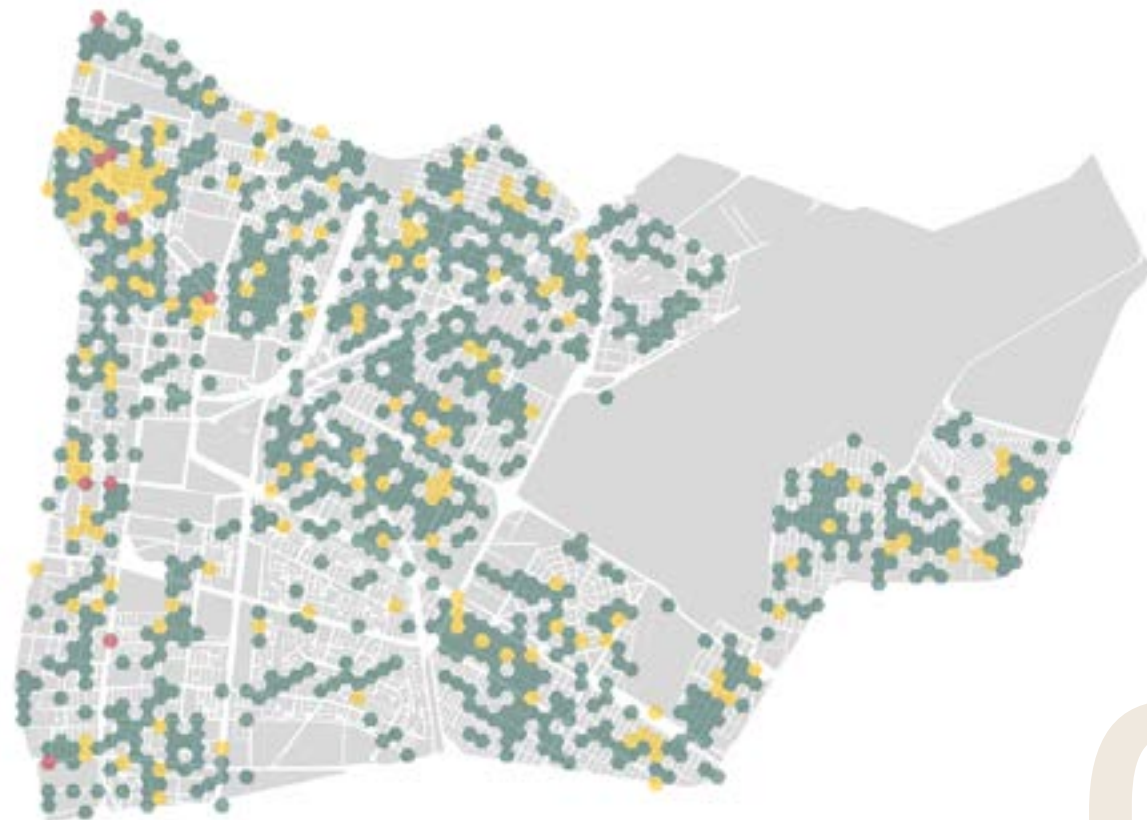


07.2.2


Localización de unidades económicas

Localización de Unidades Económicas (UE) Industriales

La localización de las actividades económicas nos permite conocer la distribución de lo que se produce en el espacio, así como los lugares en donde se pueden encontrar determinados bienes y servicios. En Venustiano Carranza las industrias representan el 5.85% de las unidades económicas de la alcaldía; mientras que las actividades comerciales concentran un 57.57% y las actividades de servicios el 36.58%.



Número de UE



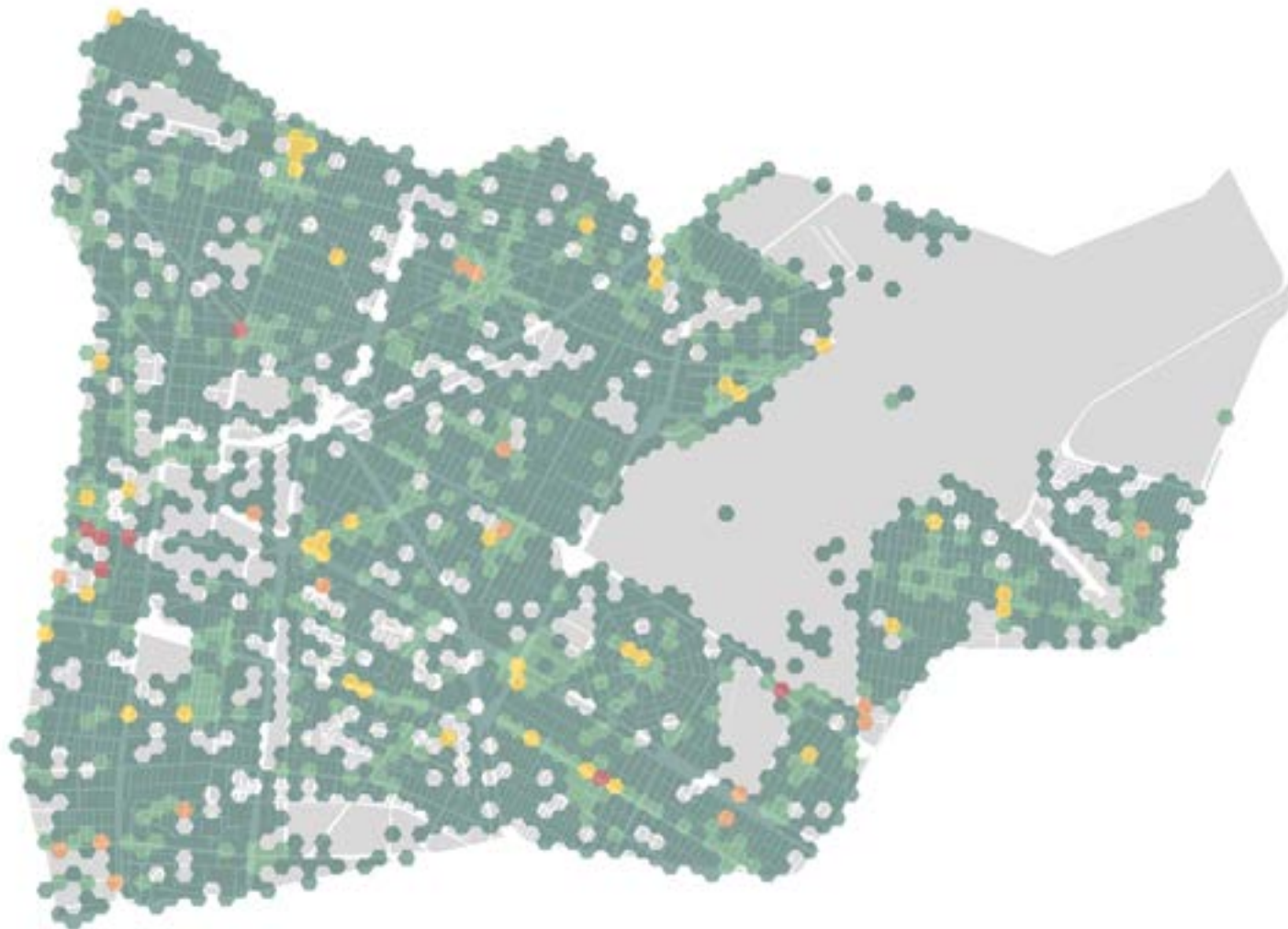
Fuente: Instituto Nacional de Estadística y Geografía [INEGI] (2022). Directorio Estadístico Nacional de Unidades Económicas [DENUE]

Economía

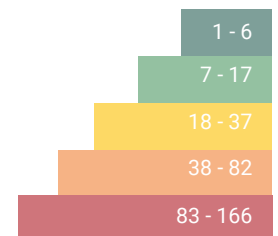
GOBIERNO DE LA CIUDAD DE MÉXICO

Localización de Unidades Económicas (UE) de Servicios

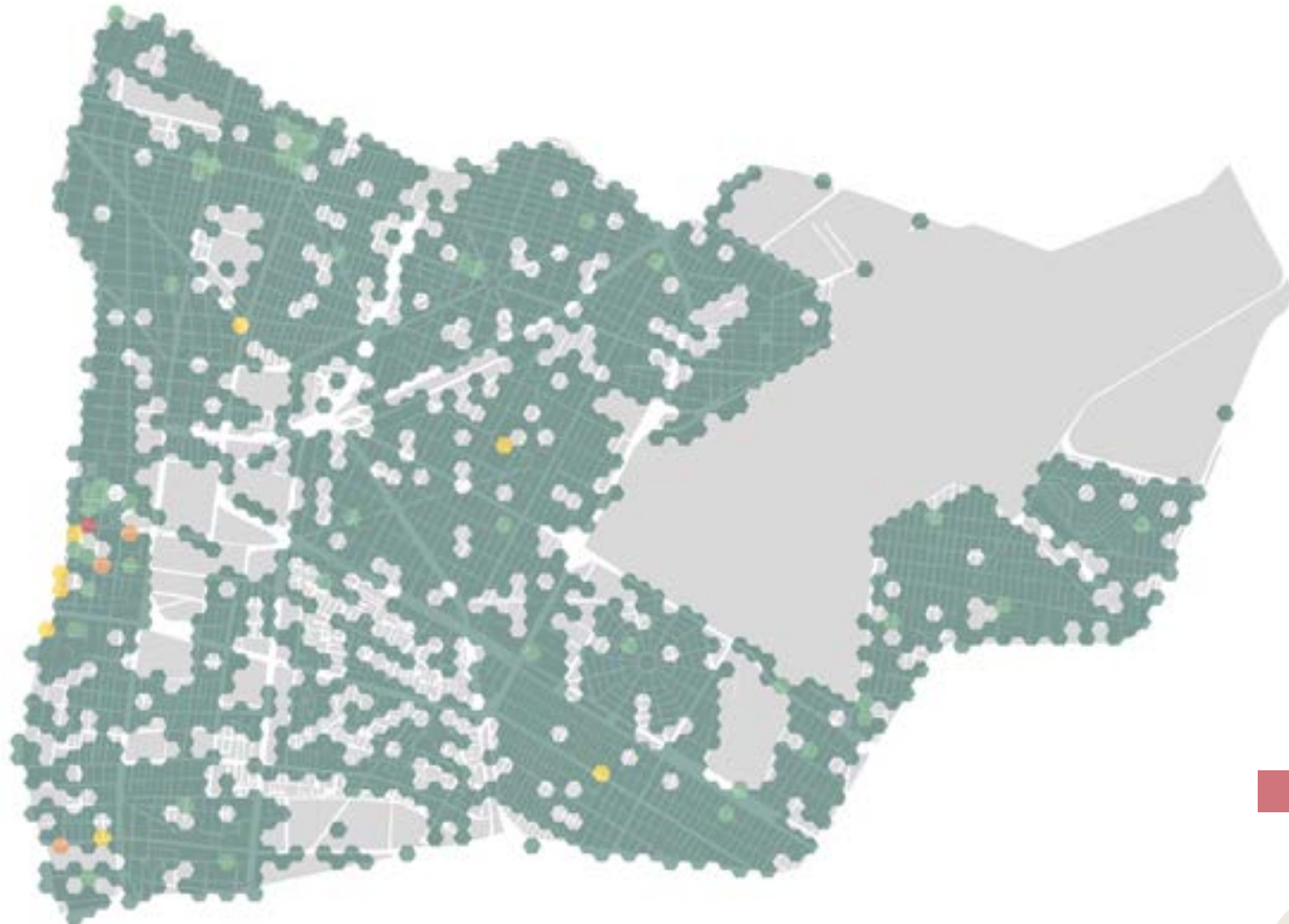
Alcaldía Venustiano Carranza



Número de UE

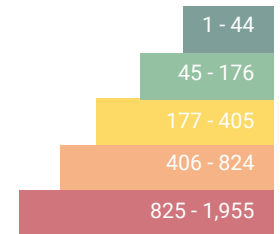


Localización de Unidades
Económicas (UE)
de Comercio



Alcaldía Venustiano Carranza

Número de UE



07.3

Sector turístico

07.3.1

Total de hoteles, número de cuartos de hospedaje 2023

De acuerdo con la Secretaría de Turismo de la Ciudad de México al cierre de diciembre 2023, en Venustiano Carranza se aprecia una disponibilidad de 3,301 cuartos de hotel y un total de 36 hoteles en su territorio.



Unidades económicas
Servicios de alojamiento temporal

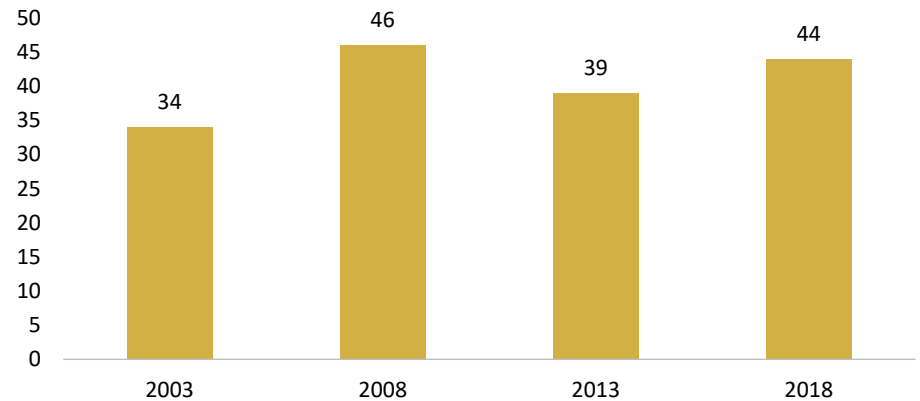
07.3.2

Total de unidades económicas y personal ocupado en servicios de alojamiento temporal

2003-2018

Durante 2003-2018, el número de unidades económicas dedicadas a los servicios de alojamiento temporal aumentó de 34 a 44 unidades económicas, destacando el año 2008 como aquel en el que se registró el mayor incremento en la cantidad de hoteles, moteles y establecimientos similares. En tanto que el personal ocupado en esta actividad contó con un total de 2,312.

Total de unidades económicas

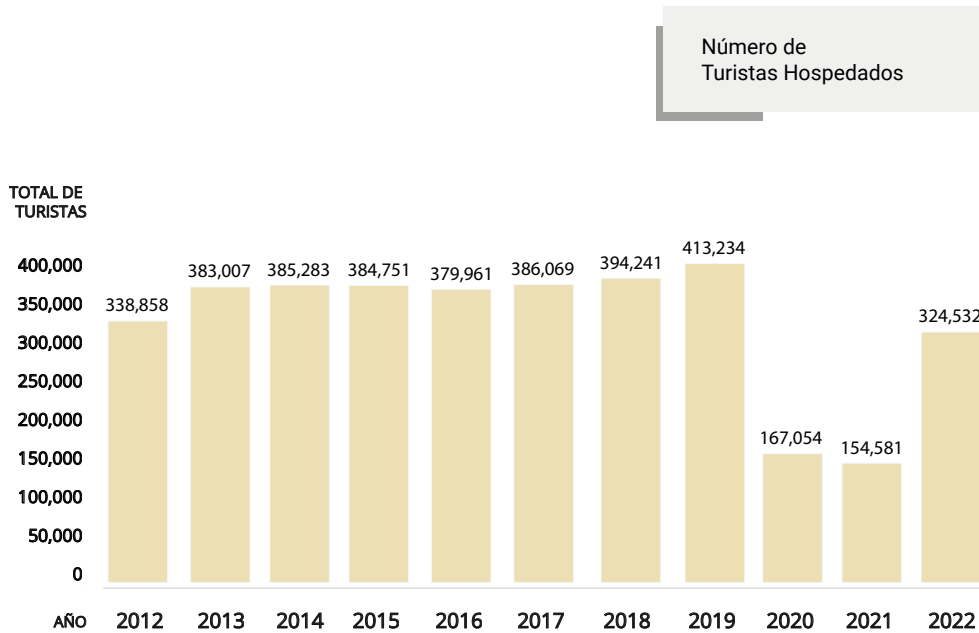


Fuente: Instituto Nacional de Estadística y Geografía [INEGI] (2003, 2008, 2013, 2018). Sistema Automatizado de Información Censal (SAIC). Censos Económicos.

07.3.3

Total de turistas hospedados 2012-2022

Entre 2012 y 2022, el mayor número de turistas hospedados se presentó en el año 2019 con un total de 413,234 registros.

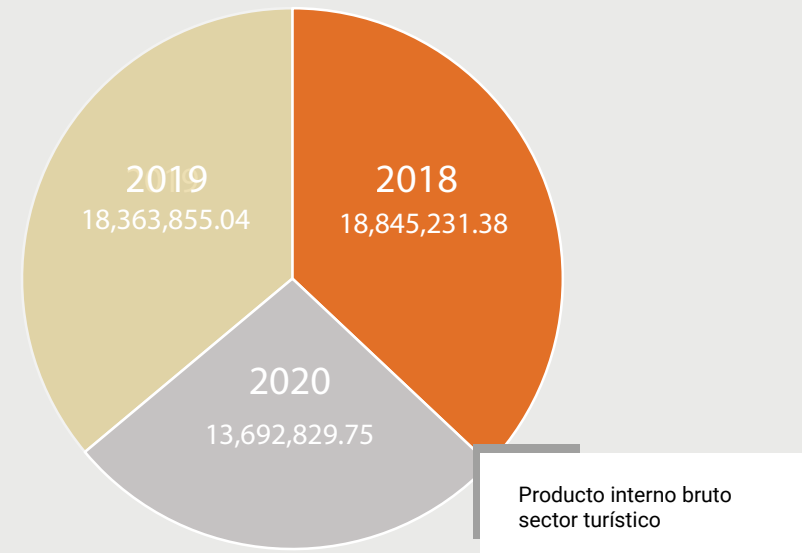


Fuente: Secretaría de Turismo de la Ciudad de México [SECTUR] (2023). Estadísticas de la actividad turística.

07.3.4

Producto interno bruto turístico 2018-2020

Entre 2018 y 2020, el PIB turístico pasó de \$18,845,231.38 a \$13,692,829.75 MXN, representando respectivamente el 34.86% y el 27.80% del total de la alcaldía.



Fuente: Secretaría de Turismo (2020). El PIB turístico estatal y municipal 2018-2020 en México. Una aproximación inicial.



INFRAESTRUCTURA

08.1	Alumbrado público	66
08.2	Arbolado	67
08.3	Banquetas	68
08.4	Rampas para sillas de ruedas	69
08.5	Recubrimiento vial	70
08.6	Distribución de puntos Wi-Fi Gratuitos	71



CIUDAD DE MÉXICO
CAPITAL DE LA TRANSFORMACIÓN



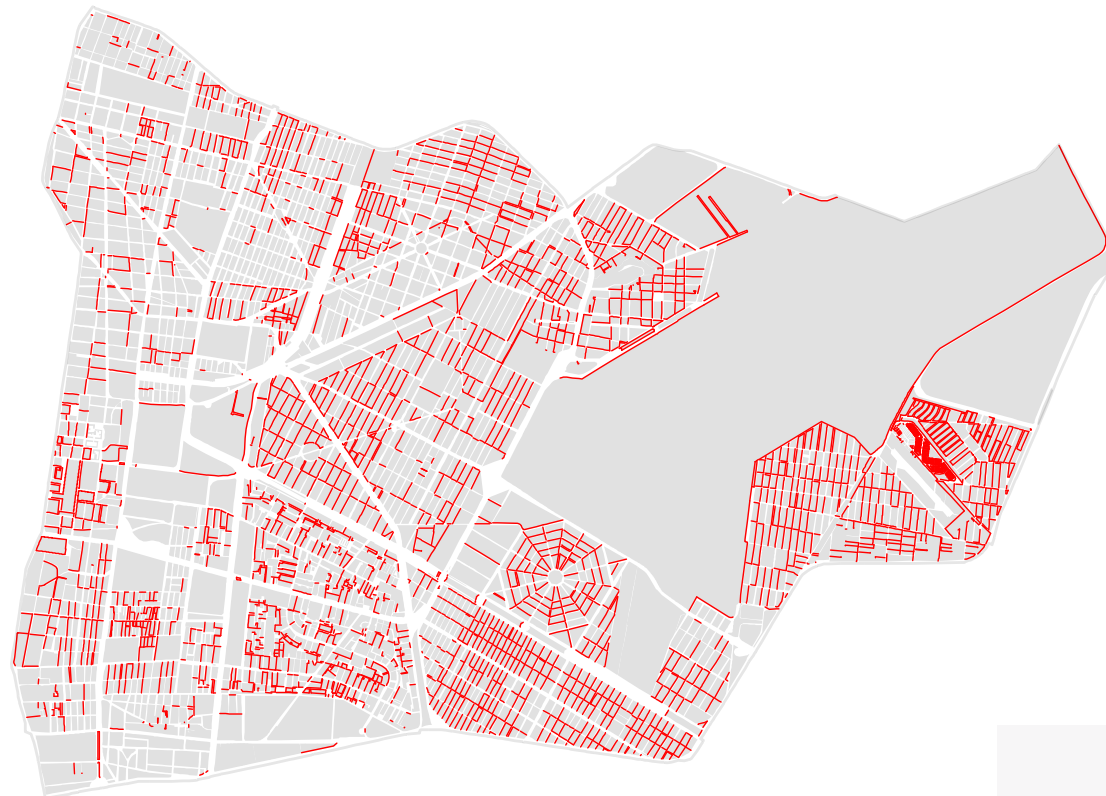
INSTITUTO DE PLANEACIÓN
DEMOCRÁTICA Y PROSPECTIVA



08.1

Alumbrado público

El alumbrado público se refiere a la iluminación en espacios públicos y vialidades, con el propósito de mejorar las condiciones de seguridad de las personas. En Venustiano Carranza el 54% de los frentes de las manzanas urbanas cuentan con este servicio público.



 Sin alumbrado



08.2

Arbolado

Los árboles reducen la contaminación y brindan sombra que regula la temperatura de la ciudad y aporta una gran biodiversidad, por lo que resulta necesario conocer su distribución en el territorio. En Venustiano Carranza el 61% de los frentes de las manzanas urbanas cuentan con algún tipo de arbolado.

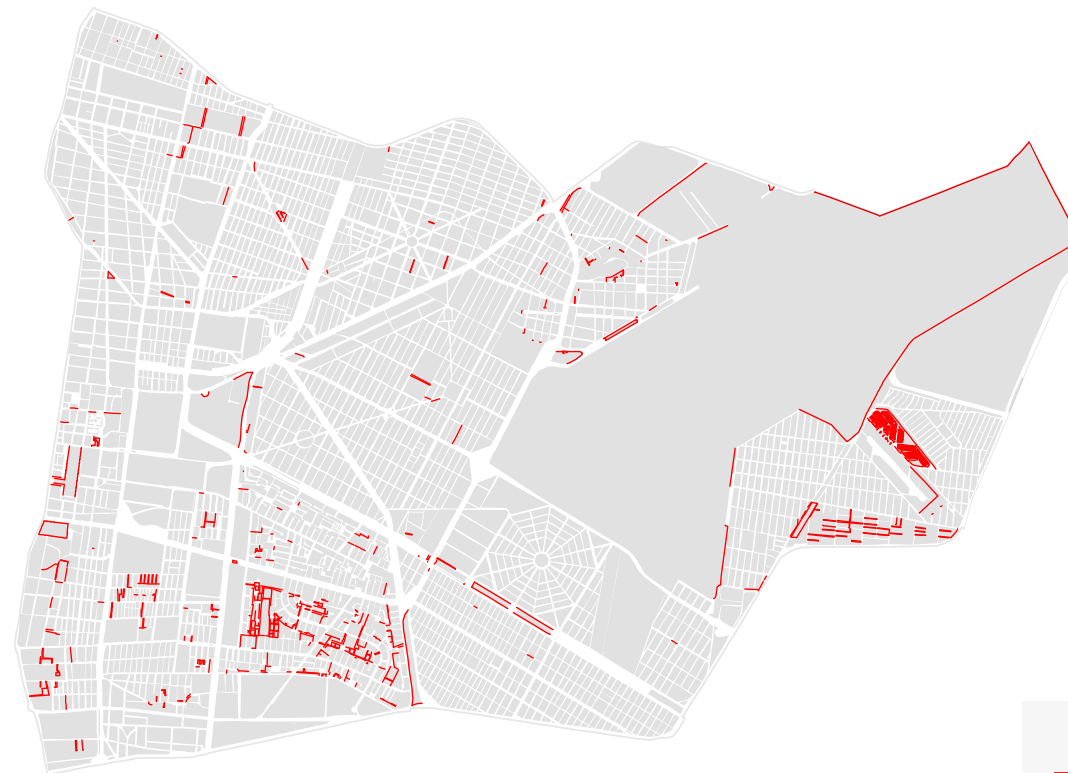




08.3

Banquetas

Las banquetas proporcionan un espacio de seguridad para el tránsito de los peatones. El 71% de los frentes de las manzanas urbanas cuentan con banquetas.



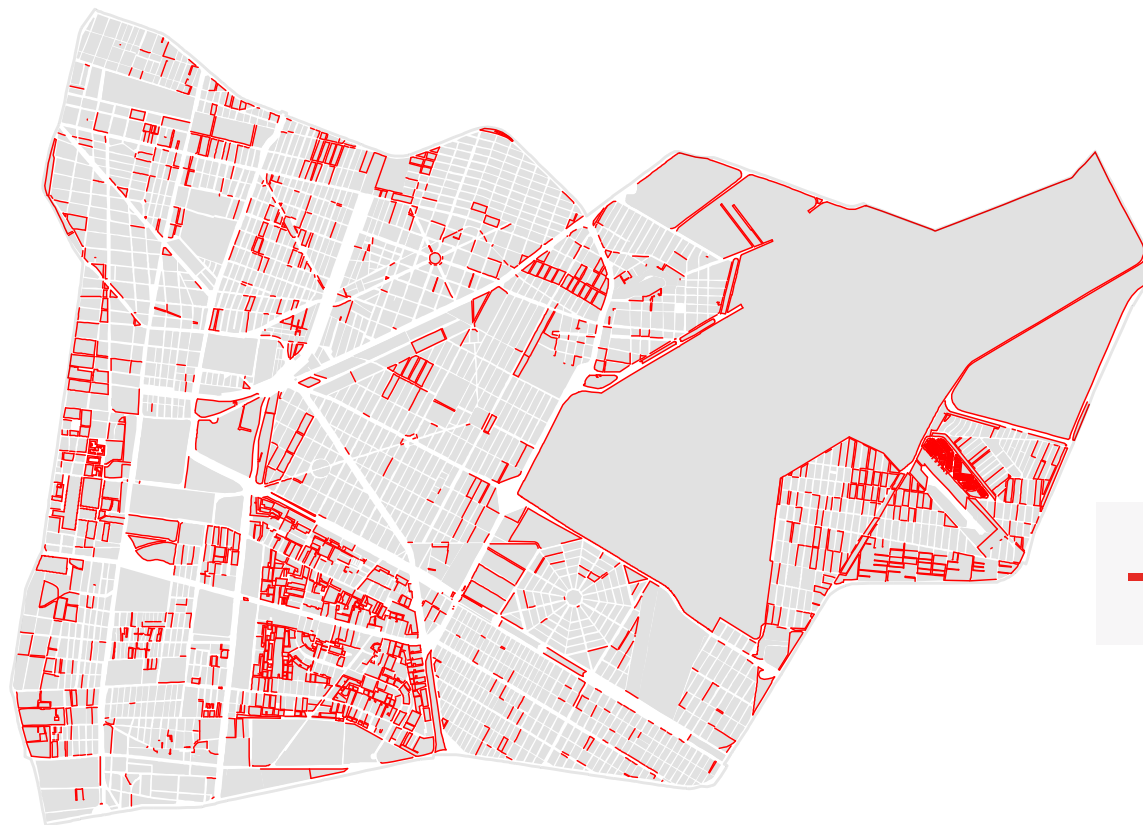
 Sin banquetas



08.4

Rampas para sillas de ruedas

En Venustiano Carranza el 53% de los frentes de las manzanas urbanas cuentan con rampas.






08.5

Recubrimiento vial

El arroyo vial permite la circulación de vehículos motorizados y no motorizados. En las ciudades el arroyo vial suele estar recubierto de pavimento o concreto. En el caso de Venustiano Carranza, 98% de las vialidades de la alcaldía se encuentran recubiertas de materiales tales como pavimento o concreto.



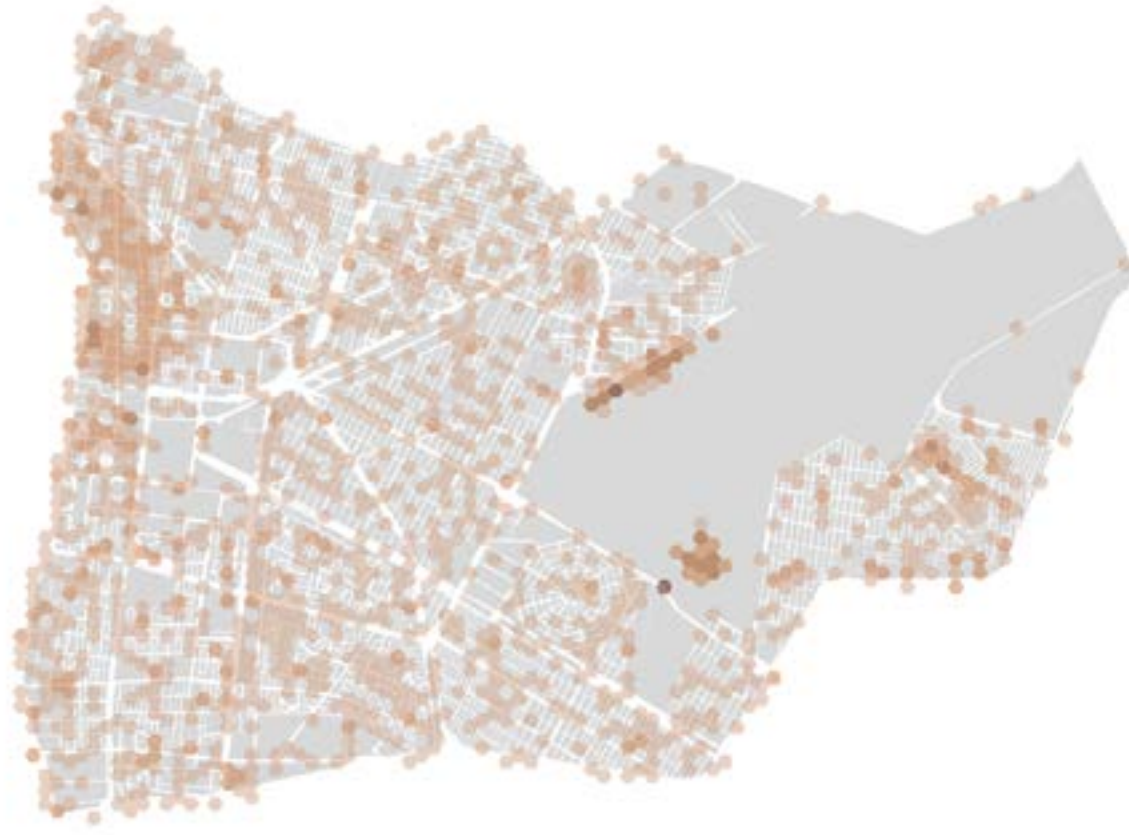
 Sin recubrimiento



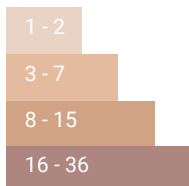
08.6

Distribución de puntos Wi-Fi Gratuito

El acceso a internet es un derecho humano que le permite a las personas informarse y comunicarse de manera efectiva, impulsando una sociedad más igualitaria e incluyente. La alcaldía Venustiano Carranza cuenta con un total de 2,219 puntos de Wi-Fi gratuitos, esto la ubica como la séptima alcaldía con más puntos de conectividad gratuita de la capital.



Total de puntos Wi-Fi



Fuente: Agencia Digital de Innovación Pública [ADIP] (2022). Puntos de acceso WIFI en la Ciudad de México.



EQUIPAMIENTOS PÚBLICOS

09.1	Equipamiento de salud	73
9.1.1	Unidades médicas por tipo de atención	73
9.1.2	Disponibilidad de recursos para la atención en salud 2016-2022	74
09.2	Equipamiento educativo	75
09.3	Equipamiento cultural	76
09.4	Equipamiento de comercio	77

09.1

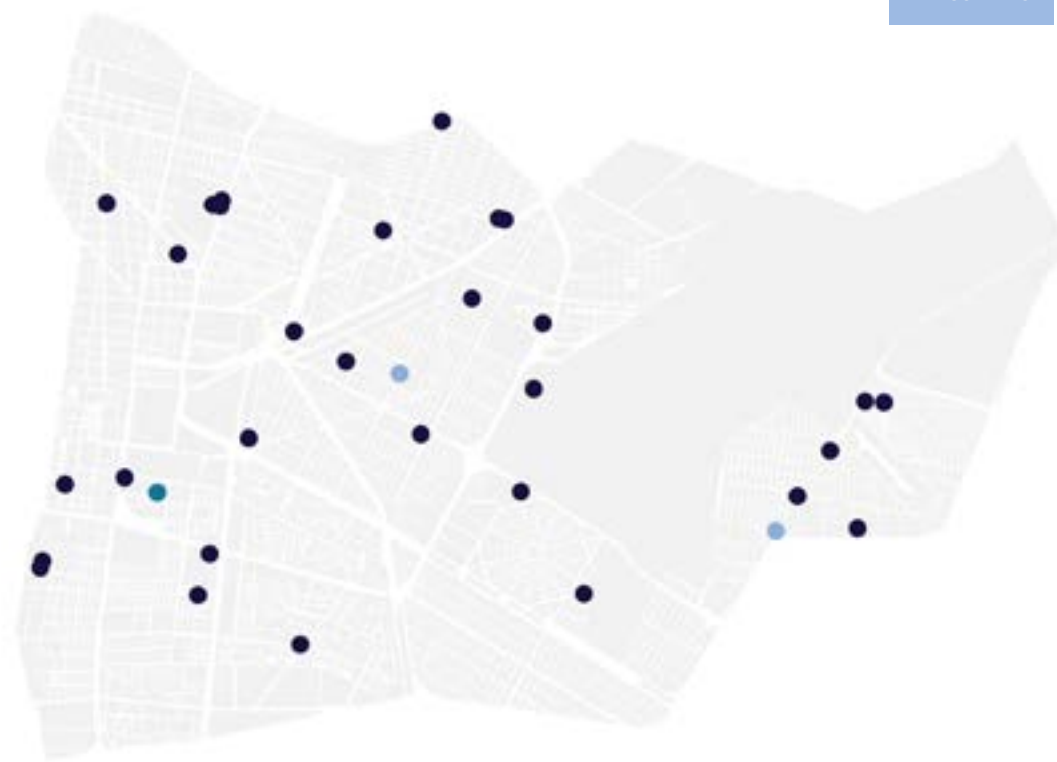
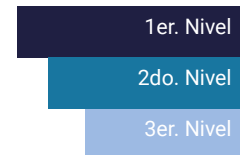
Equipamiento de salud



9.1.1

Unidades médicas por tipo de atención

Los equipamientos de salud son aquellos inmuebles destinados a atender y mejorar las condiciones de salud y bienestar de las personas. La alcaldía Venustiano Carranza cuenta con 29 unidades de primer contacto y atención ambulatoria (primer nivel); un hospital de segundo nivel que atiende especialidades básicas; y tres unidades de tercer nivel, que atienden padecimientos especializados, lo cual la coloca entre las alcaldías con menor número de equipamientos de salud en la Ciudad.



Alcaldía Venustiano Carranza

Fuente: Secretaría de Salud [SALUD], Dirección General de Información en Salud [DGIS] (2022). Catálogo de Clave Única de Establecimientos de Salud [CLUES].

9.1.2

Disponibilidad de recursos para la atención en salud 2016-2022

Según los datos entre 2016-2022 los establecimientos de salud en operación clasificados por tipo de (atención de consulta externa y de hospitalización) muestran que 2018 fue el año con más establecimientos en operación. Destacan los de consultas externas con 18 en comparación con los de hospitalización que se mantuvieron constantes con cuatro.

Entre 2016 y 2022, el número total de consultorios mostro un incremento significativo en 2022. Durante este periodo, los consultorios destinados a la consulta externa disminuyeron en cinco unidades, mientras que los consultorios destinados a la hospitalización aumentaron en diez unidades.

Alcaldía Venustiano Carranza

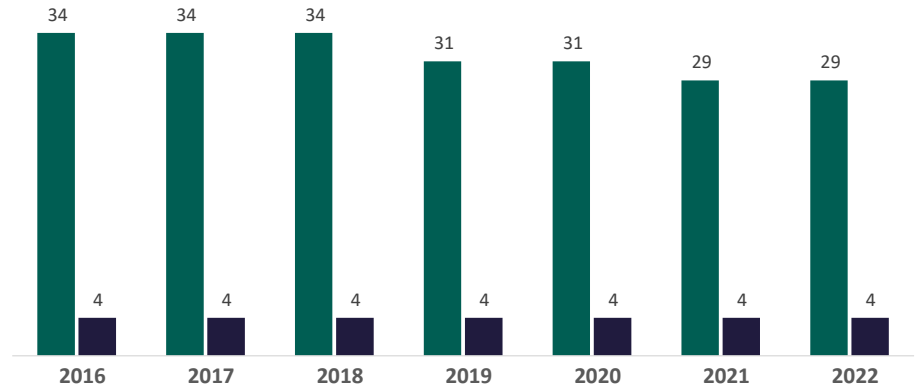


De consulta externa



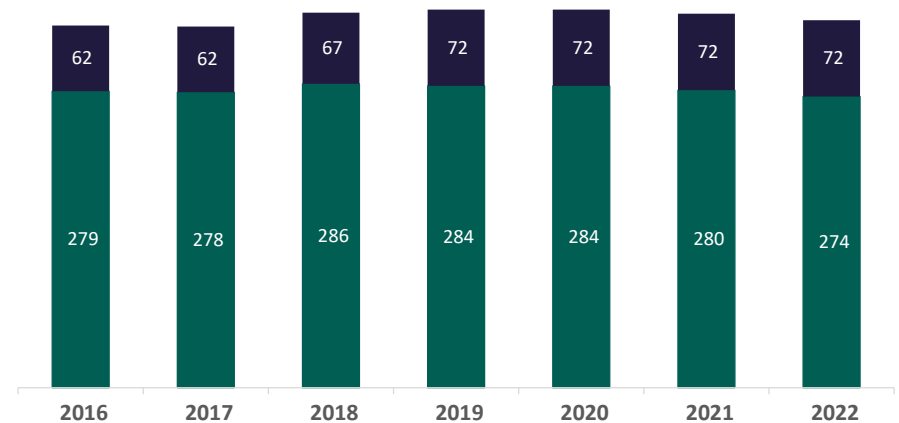
De hospitalización

Total de establecimientos de salud en operación



Fuente: Secretaría de Salud [SALUD], Dirección General de Información en Salud [DGIS] (2022). Catálogo de Clave Única de Establecimientos de Salud [CLUES].

Total de consultorios por tipo de establecimiento



Fuente: Secretaría de Salud [SALUD], Dirección General de Información en Salud [DGIS] (2022). Catálogo de Clave Única de Establecimientos de Salud [CLUES].

09.2

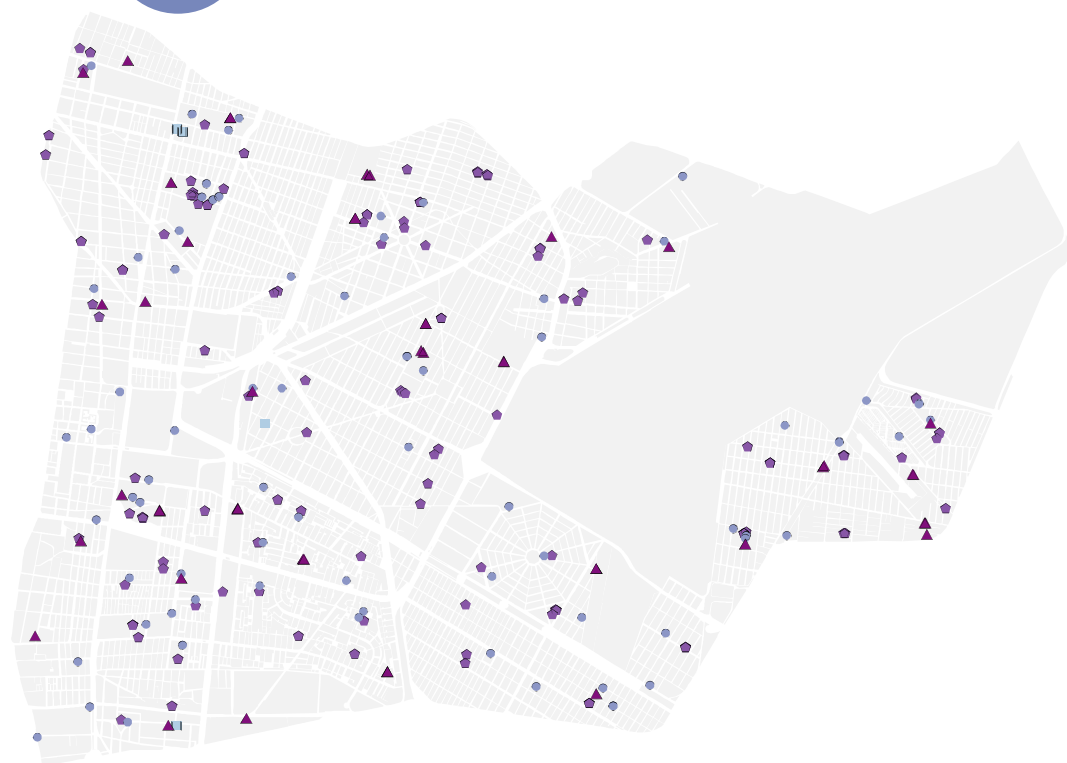
Equipamiento educativo



Localización de escuelas de nivel básico

La educación obligatoria comprende los niveles básico (preescolar, primaria y secundaria) y medio superior.

Venustiano Carranza cuenta con 213 centros de trabajo de nivel básico, de los cuales 73 son preescolares; 94 primarias y 37 secundarias. Destacan 11 Centros de Atención Múltiple (CAM), los cuales son equipamientos educativos de nivel básico especializados en la atención de niñas, niños y jóvenes con discapacidad o trastornos del desarrollo que dificultan su integración en escuelas regulares.



Nivel educativo

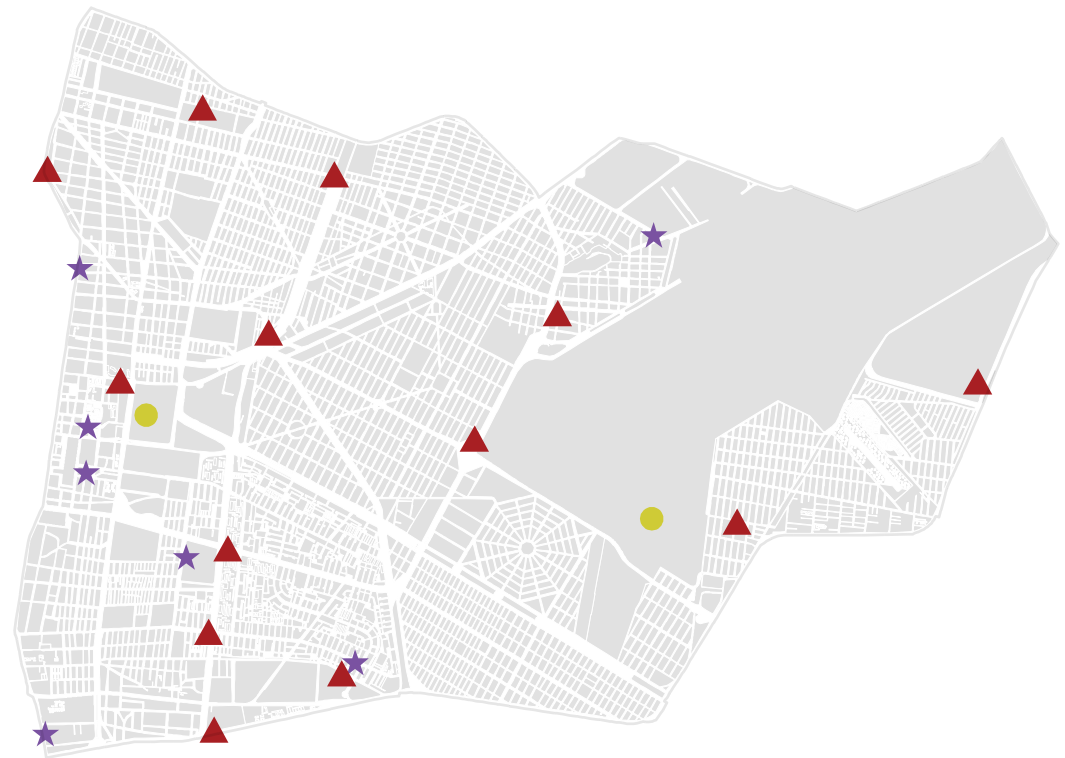
- Centro de Atención Múltiple (CAM)
- Preescolar
- Primaria
- Secundaria

09.3

Equipamiento cultural

Los equipamientos culturales y recreativos son lugares destinados a las expresiones artísticas y culturales que favorecen el desarrollo, el bienestar social y que promueven la recreación de las personas, estos pueden ser públicos, privados o comunitarios.

Venustiano Carranza cuenta con dos museos; siete centros de cultura y 13 Puntos de Innovación, Libertad, Arte, Educación y Saberes (PILARES).



Localización de museos, bibliotecas, centros de cultura y PILARES

- Bibliotecas
- Museos
- ▲ PILARES
- ★ Centros de cultura

Fuente: Secretaría de Educación Ciencia y Tecnología e Innovación [SECTE] (2021). Ubicación y estatus PILARES. Secretaría de Cultura (2023). Sistema de Información Cultural [SIC México]

09.4

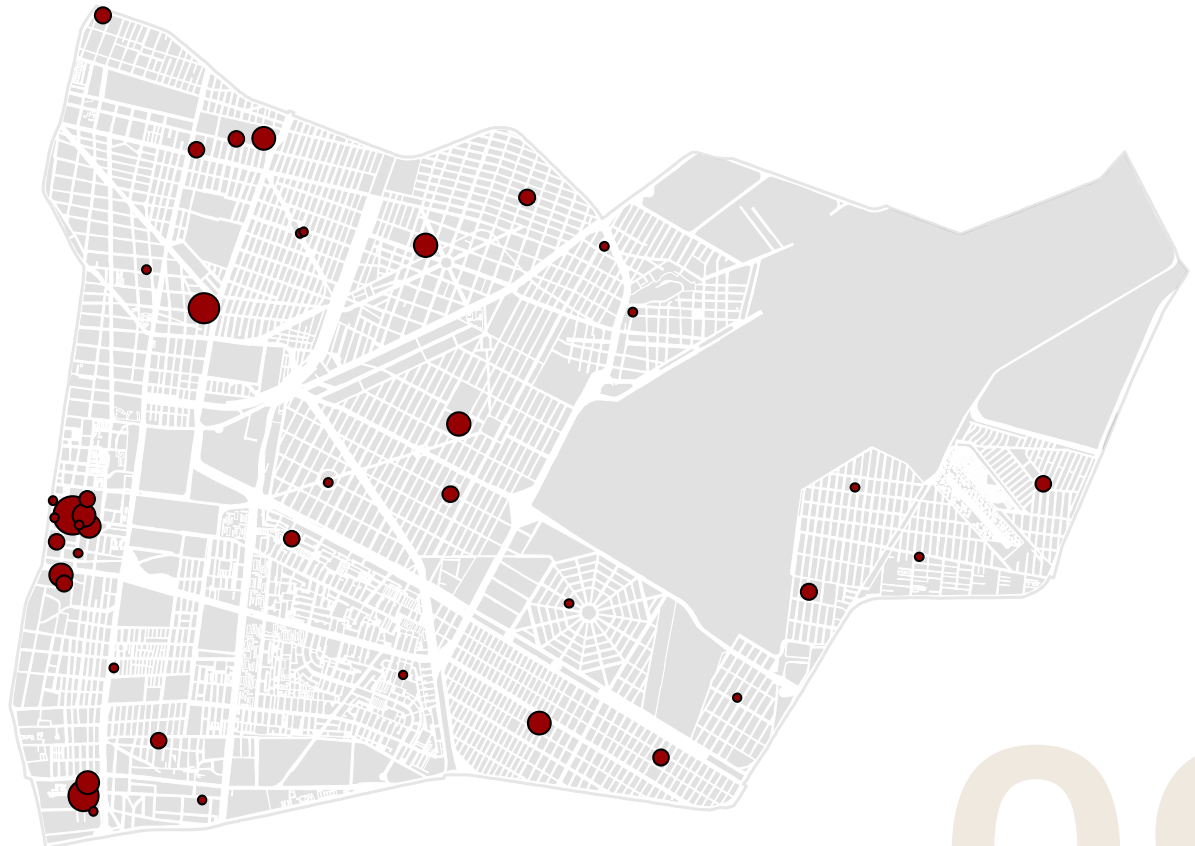

Equipamiento de comercio



Los mercados públicos son establecimientos dedicados al abastecimiento de productos de primera necesidad para la población. La Ciudad cuenta con 329 mercados públicos, de los cuales 42 se localizan en Venustiano Carranza.

Mercados

Número de locales





MOVILIDAD

10.1	Sistemas de movilidad integrada	80
10.2	Disponibilidad de algún medio de transporte en la vivienda	82
10.2.1	Viviendas que disponen de algún medio de transporte 2020	82
10.2.2	Viviendas que disponen de automóvil o camioneta como medio de transporte 2020	83
10.2.3	Viviendas que disponen de bicicleta como medio de transporte 2020	84



10.3	Distribución porcentual de la población según medio de transporte utilizado para ir al trabajo	85
	2020	
10.4	Distribución porcentual de la población por grupo de edad, según tiempo de traslado al trabajo	86
	2020	
10.5	Origen-destino en hogares de la zona Metropolitana del Valle de México	87

10.1

Sistemas de movilidad integrada

El derecho a la movilidad es entendido como el desplazamiento libre y en las mejores condiciones posibles las personas. Para garantizar dicho derecho, se ha impulsado un modelo de movilidad integrada que articula funcional y operativamente los sistemas de transporte público de la Ciudad de México. La alcaldía Venustiano Carranza cuenta con seis Centros de Transferencia Modal (CETRAM); cinco líneas de metro; dos líneas de metrobús; así como con infraestructura para la circulación de trolebús, RTP, e infraestructura vial ciclista.



Movilidad Integrada





Paradas del
Transporte Concesionado



Estaciones de Metro



Estaciones del Metrobús



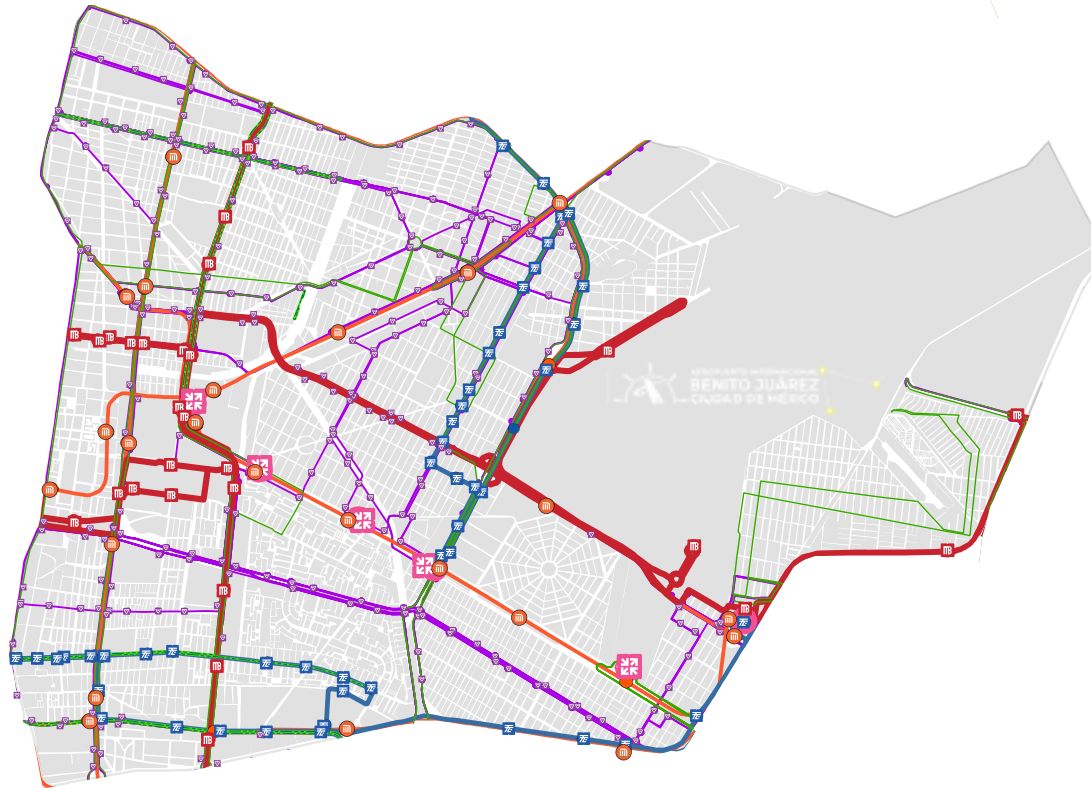
Paradas de Trolebús

■ Línea de rutas de
transporte concesionado

— Línea de metro

— Línea de metrobús

— Línea de trolebús



CETRAM



Red de transporte
de pasajeros
Línea de red

Infraestructura
vial ciclista
Línea de infraestructura vial

10.2

Disponibilidad de algún medio de transporte en la vivienda

10.2.1

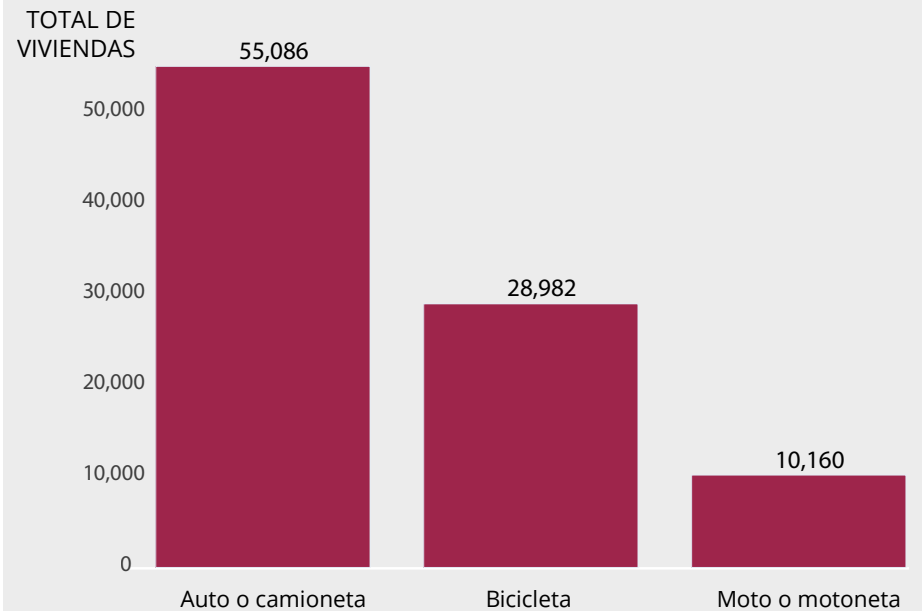
Viviendas que disponen de algún medio de transporte 2020

En 2020, el 59% (76,247 viviendas) de las viviendas de la alcaldía no disponían de automóvil o camioneta, ni de motocicleta o motoneta.

De aquellas viviendas que disponen de algún medio de transporte particular, el 43% cuenta con auto o camioneta, el 22% con bicicleta y el 8% con moto o motoneta.

Alcaldía Venustiano Carranza

Viviendas con disponibilidad de medios de transporte



Fuente: Instituto Nacional de Estadística y Geografía [INEGI] (2020). Censos de Población y Vivienda.

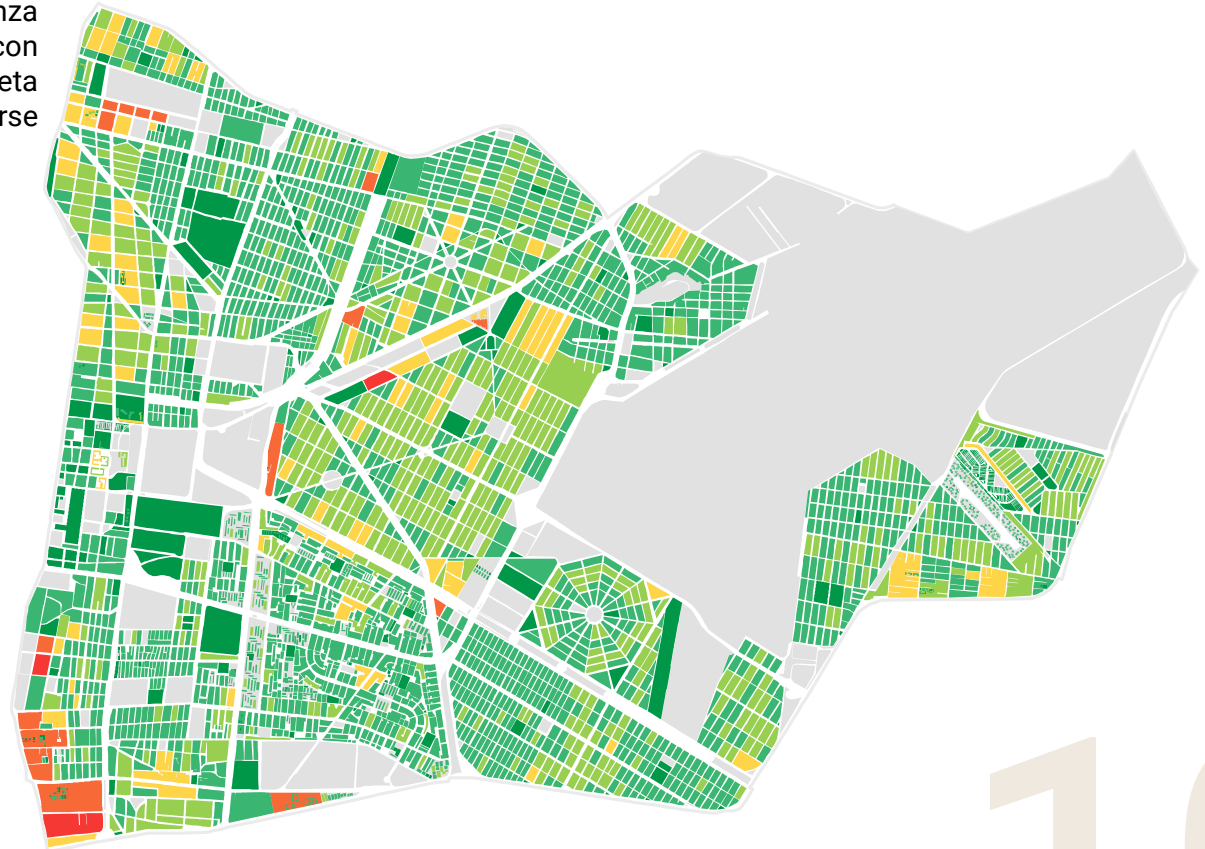
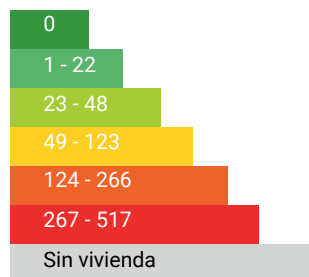
10.2.2

Viviendas que disponen de automóvil o camioneta como medio de transporte 2020

Además de los medios de transporte públicos, existen alternativas particulares que le permiten a las personas desplazarse de un lugar a otro. Este es el caso de las viviendas que cuentan con una bicicleta como medio de transporte. En Venustiano Carranza se observa que el 77% de las manzanas cuentan con al menos una vivienda que sí dispone de bicicleta como un medio de transporte para desplazarse habitualmente.

Viviendas particulares habitadas que disponen de automóvil o camioneta

Manzana urbana



Alcaldía Venustiano Carranza

10.2.3

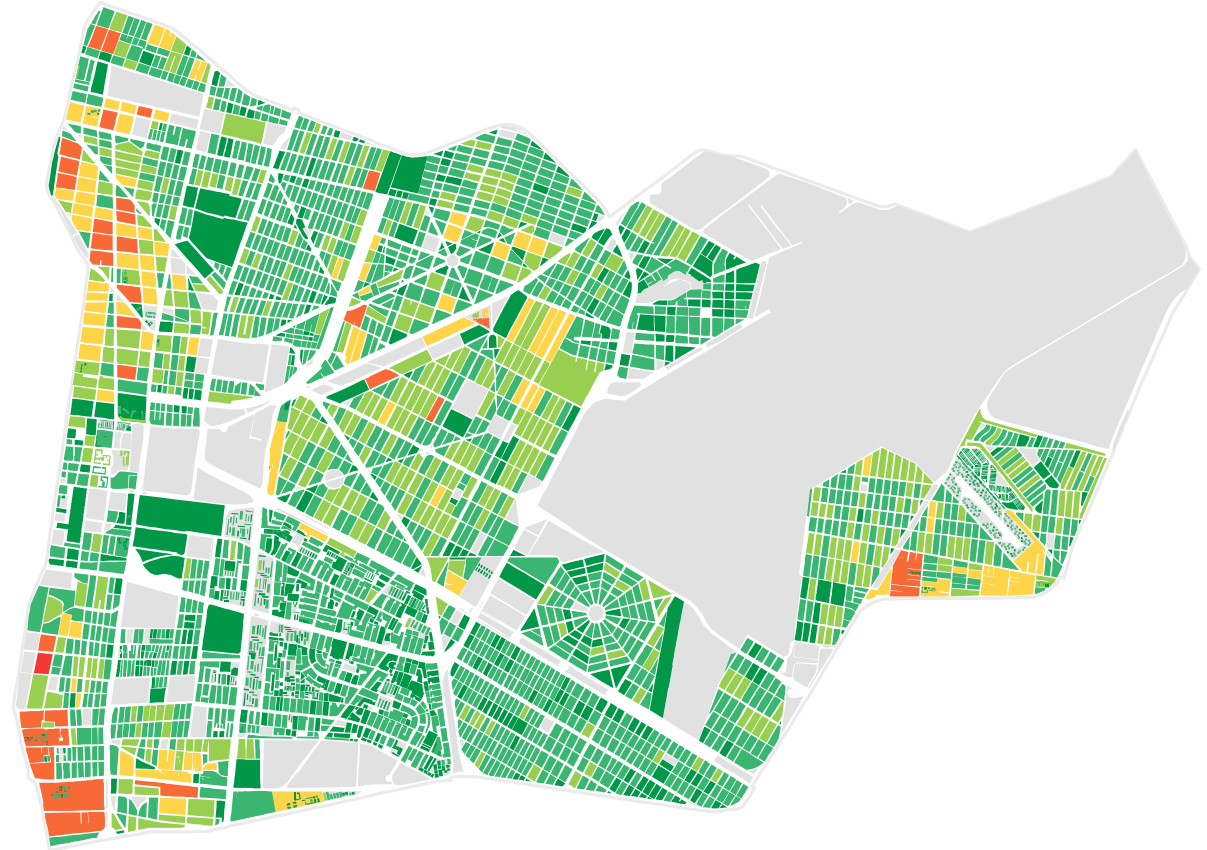
Viviendas que disponen de bicicleta como medio de transporte

2020

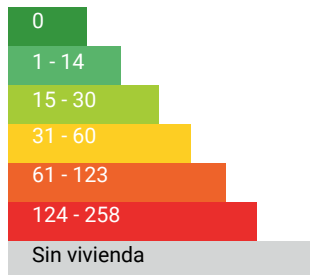
Además de los medios de transporte públicos, existen alternativas particulares que le permiten a las personas desplazarse de un lugar a otro. Este es el caso de las viviendas que cuentan con una bicicleta como medio de transporte. En Venustiano Carranza se observa que el 77% de las manzanas cuentan con al menos una vivienda que sí dispone de bicicleta como un medio de transporte para desplazarse habitualmente.

Alcaldía Venustiano Carranza

Viviendas particulares habitadas que disponen de bicicleta



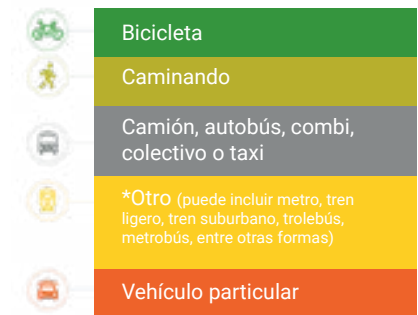
Manzana urbana



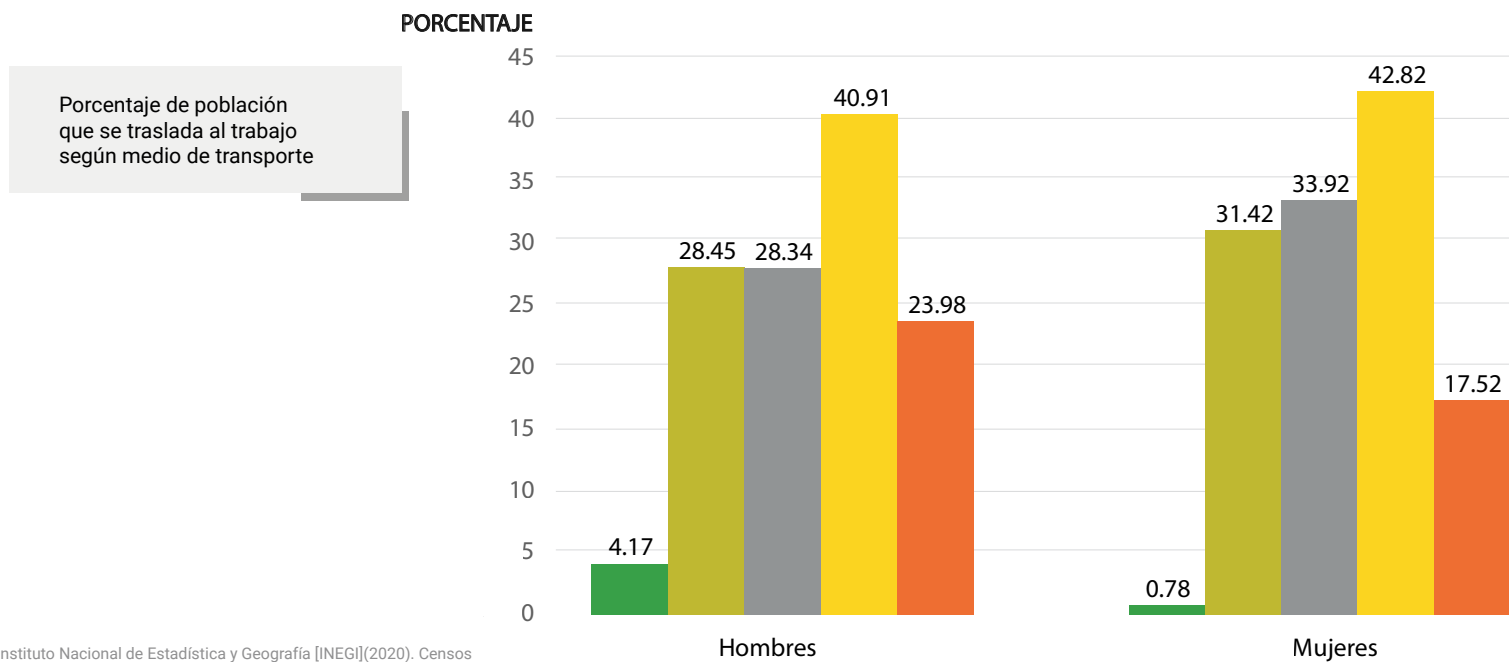
10.3

Distribución porcentual de la población según medio de transporte utilizado para ir al trabajo

2020



En 2020 el medio de transporte más utilizado por la población para ir a trabajar fue otro (incluye metro, tren ligero, tren suburbano, trolebús, metrobús, entre otros), representando el 42.82% para las mujeres y 40.91% para los hombres, mientras que el menos utilizado es la bicicleta con el 0.78% y 4.17% respectivamente.

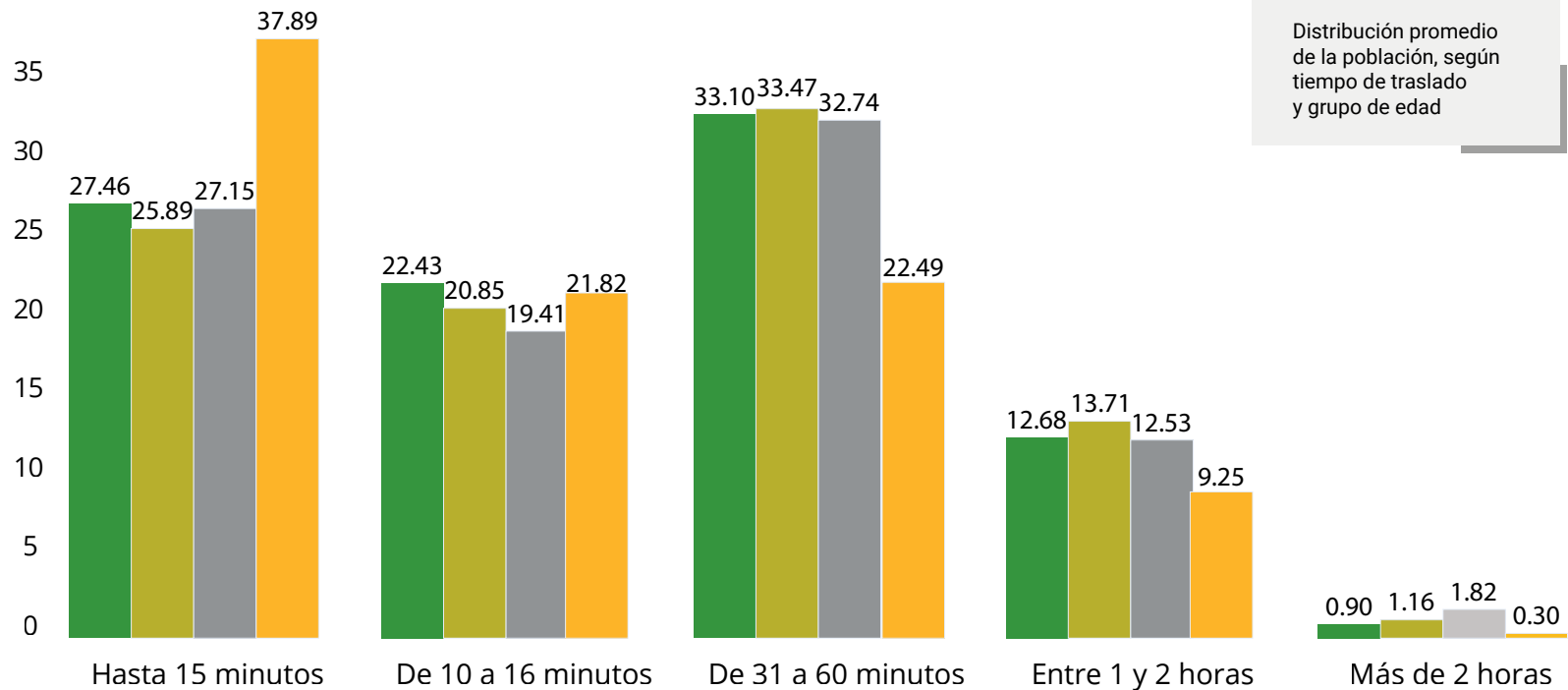



Fuente: Instituto Nacional de Estadística y Geografía [INEGI](2020). Censos de Población y Vivienda.

10.4

Distribución porcentual de la población por grupo de edad, según tiempo de traslado al trabajo 2020

El tiempo de traslado frecuente es de 31 a 60 minutos, y se concentra en el 30.44% de la población, indistintamente de la edad. En cambio, el 1.04% de la población hace traslados de más de dos horas.



Distribución promedio de la población, según tiempo de traslado y grupo de edad

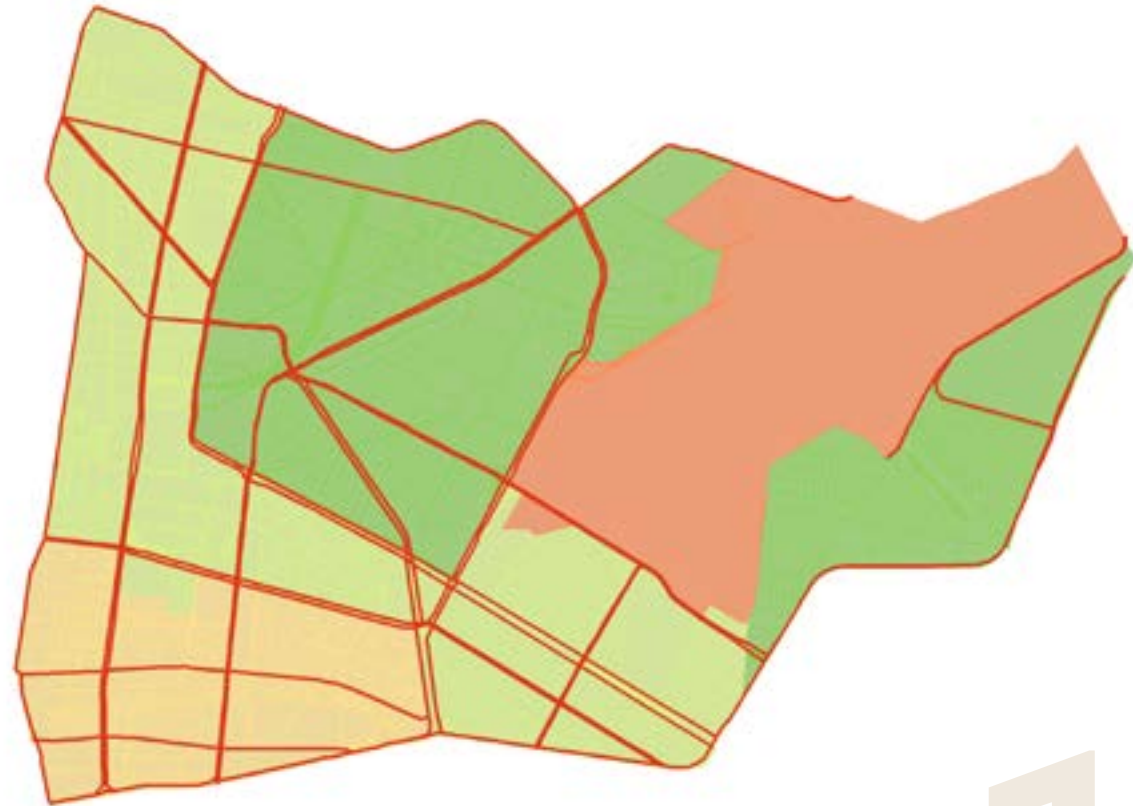
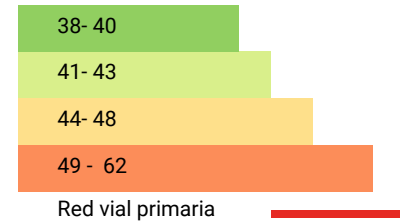
Alcaldía Venustiano Carranza

10.5

Origen-destino en hogares de la zona Metropolitana del Valle de México

Los tiempos de traslado en la Ciudad son muy variables. Es posible observar que mientras en algunos distritos que integran la alcaldía Venustiano Carranza se puede llegar en un tiempo de 38 minutos, el tiempo de viaje para llegar a otros distritos puede ser de hasta 62 minutos; es decir, en poco más de una hora. El tiempo promedio de traslado al distrito de destino es de 44 minutos.

Minutos



Tiempos promedio de traslado para llegar a la alcaldía



MEDIO AMBIENTE


11.1 Áreas verdes

89

11.1 Áreas verdes

En Venustiano Carranza existen diversas áreas verdes. Destaca la presencia de 522 áreas con cobertura vegetal como camellones, jardines y parques.





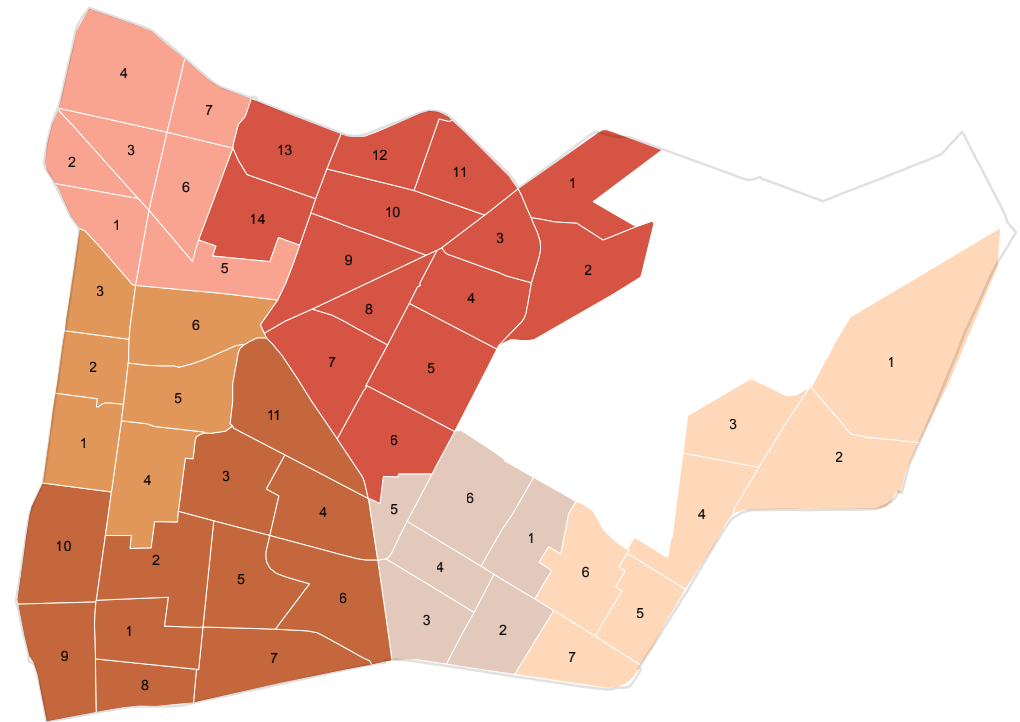
SEGURIDAD Y JUSTICIA

12.1	Cuadrantes de la Secretaría de Seguridad Ciudadana de la Ciudad de México	
	2021	91
12.2	Incidentes viales	
	2022 - 2024	92

12.1 Cuadrantes de la Secretaría de Seguridad Ciudadana de la Ciudad de México 2021

Venustiano Carranza cuenta con seis sectores y 51 cuadrantes, que son la territorialización más pequeña y con mayor proximidad a la ciudadanía.

A estos se les asignan policías; patrullas y equipos de comunicación (radios y teléfonos celulares); cada cuadrante cuenta con un Jefe de Cuadrante, garantizando que las 24 horas del día y los 365 días del año, exista un responsable de la vigilancia, la atención de emergencias y la prevención del delito.



Alcaldía Venustiano Carranza

Sector

Arenal
Congreso
Consulado
Merced - Balbuena
Moctezuma
Zaragoza

12.2 Incidentes viales

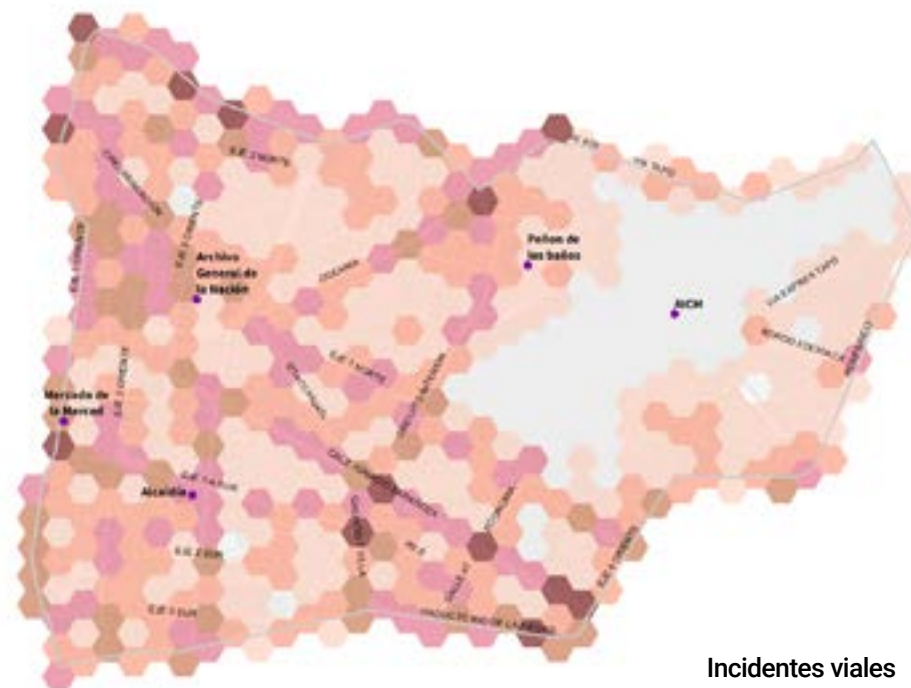
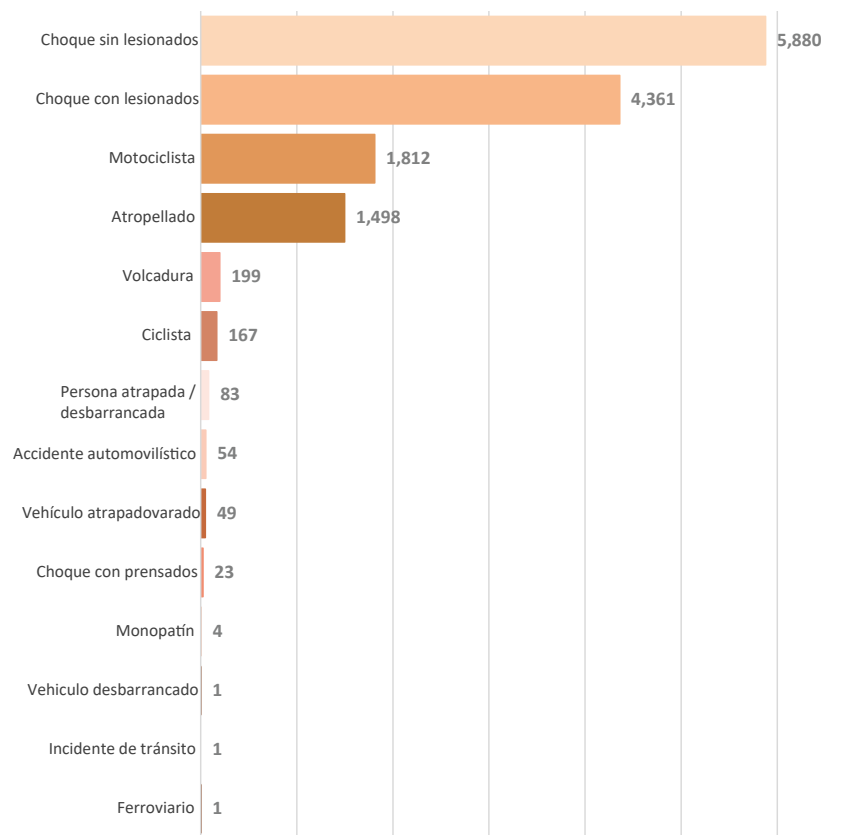
2022 -2024

El Informe sobre la situación mundial de la seguridad vial 2023 que publicó la Organización Mundial de la Salud, muestra que el número de muertes anuales por accidentes de tránsito ha disminuido ligeramente. A pesar de ello, el precio que se paga por la movilidad sigue siendo demasiado alto ya que las lesiones por accidentes de tránsito siguen siendo la principal causa de muerte entre niños y jóvenes de entre 5 y 29 años y más de la mitad de las muertes ocurren entre peatones, ciclistas y motociclistas.


Aunado a lo anterior, los incidentes de tránsito generan graves afectaciones en la movilidad urbana, principalmente durante las horas pico, un choque en vías principales puede causar atascos que afectan a miles de personas y aumentan el tiempo de traslado de la población.

En la alcaldía, el mayor porcentaje de incidentes de tránsito son Choque sin lesionados con el 42%, el 13% pertenecen a motociclistas, el 11% atropellado y el 2% ciclistas. Algunos de los cruces donde ocurre la mayor concentración de estos incidentes son: Viaducto río de la piedra esquina con calzada Ignacio Zaragoza, Ocenia y Circuito interior.

Alcaldía Venustiano Carranza



Incidentes viales



Fuente: Centro de Comando, Control, Cómputo, Comunicación y Contacto Ciudadano [C5](2024). Incidentes viales reportados.

GLOSARIO

Afromexicanos(as) o afrodescendientes

Son quienes descienden de personas provenientes del continente africano que llegaron a México durante el periodo colonial. También incluye a las personas de origen africano que llegaron a México en épocas posteriores y actualmente.

Área natural protegida (ANP)

Zonas del territorio nacional y aquellas sobre las que la Nación ejerce soberanía y jurisdicción, en las que los ambientes originales no han sido significativamente alterados por la actividad del ser humano, o que sus ecosistemas y funciones integrales requieren ser preservadas y restauradas.

Área urbana

Área donde existe un agrupamiento de construcciones permanentes, de acuerdo con una traza urbana, a la que se le asocia un nombre.

Canal en operación

Cauce artificial abierto empleado para irrigación, transporte de aguas residuales o conducción en sistemas de abastecimiento o en sistemas de generación de energía eléctrica.

Condición de habla indígena

Situación que distingue a la población de 3 años y más de edad, según declare hablar o no alguna lengua indígena.

Corrientes de agua

Flujo de agua que depende de precipitación pluvial o afloramiento subterráneo. La corriente de agua intermitente cuenta con presencia de agua en determinadas épocas del año. La corriente de agua perenne cuenta con presencia de agua permanentemente.

Cuerpo de agua

Masa o extensión de agua que en asociación con el terreno circundante genera nichos ecosistémicos con funciones únicas e imprescindibles para la vida humana.

Derechohabiencia a servicios de salud

Derecho de las personas a recibir servicios médicos en instituciones de salud públicas o privadas, como resultado de una prestación laboral.

Educación básica

Conformación de los estudios que comprenden la educación preescolar, primaria y secundaria.

Educación media superior

Conformación de los estudios de los estudios de preparatoria o bachillerato, carreras técnicas o comerciales con antecedente de secundaria y normal básica.

Educación superior

Conformación de los estudios de licenciatura, profesional, normal superior, técnico superior o tecnológico, maestría y doctorado.

Equipamiento cultural

Está integrado por el conjunto de inmuebles que proporcionan a la población la posibilidad de acceso a la recreación intelectual y estética, así como a la superación cultural, complementarias al sistema de educación formal.

Equipamiento de comercio

Está integrado por establecimientos donde se realiza la distribución de productos al menudeo, para su adquisición por la población usuaria y/o consumidora final, siendo esta etapa la que concluye el proceso de comercialización.

Equipamiento de salud

Está integrado por los inmuebles que se caracterizan por la prestación de servicios médicos de atención general y específica.

Equipamiento educativo

Está integrado por establecimientos en los que se imparte a la población los servicios educacionales, ya sea en aspectos generales de la cultura humana o en la capacitación de aspectos particulares y específicos de alguna rama de las ciencias o de las técnicas.

Hidrografía

Descripción de las características de las aguas de la Tierra. También se refiere al conjunto de ríos, superficiales y subterráneos, lagos, lagunas, presas y cenotes.

Hogar

Conjunto de personas que residen habitualmente en la misma vivienda particular y se sostienen de un gasto común, principalmente para alimentación.

Hogares censales con persona de referencia mujer

Personas en hogares censales donde la persona de referencia es mujer. Se considera un hogar en cada vivienda particular. Incluye casa única en el terreno; casa que comparte terreno con otra(s); casa dúplex; departamento en edificio; vivienda en vecindad o cuartería; vivienda en cuarto de azotea; local no construido para habitación; vivienda móvil; refugio y no especificado de vivienda particular.

Índice de desarrollo social (IDS)

Utiliza información referente a la calidad y espacio de la vivienda, al acceso a servicios sanitarios (agua, drenaje y excusado), a la adecuación energética, el acceso a internet y la disponibilidad de telefonía (fija o celular), así como el rezago educativo, el acceso a los servicios de salud y a la seguridad social. Permite conocer las características de los hogares y viviendas de un lugar determinado, con lo que se determina su grado de bienestar.

Localidad rural

Aquellas áreas que no están amanzanadas y las que sí lo están, pero tienen menos de 2,500 habitantes o cuyo uso de suelo es predominantemente agrícola o forestal.

Manzana urbana

Espacio geográfico de superficie variable que está constituido por una o un conjunto de viviendas, edificios o terrenos de uso habitacional, comercial, industrial y/o de servicios, entre otros. Generalmente se puede rodear en su totalidad y está delimitado por calles, andadores, brechas, veredas, cercas, arroyos, límites de parcelas y otros elementos.

MSNM

Metros sobre el nivel del mar.

Nivel de escolaridad

División de los niveles que conforman el Sistema Educativo Nacional. Estos son: básico, medio superior y superior.

Producto interno bruto (PIB)

Es la suma del valor (en dinero) de todos los bienes y servicios de uso final que genera un país o entidad federativa durante un periodo (comúnmente un año o trimestre).

Producto interno bruto turístico

Representa el valor de todos los bienes, servicios y actividades finales específicamente del sector turístico, generados por el estado en un periodo de tiempo determinado.

Población afiliada a servicios de salud

Total de personas que están afiliadas a servicios médicos en alguna institución de salud pública o privada como: el Instituto Mexicano del Seguro Social (IMSS), el Instituto de Seguridad y Servicios Sociales de los Trabajadores del Estado (ISSSTE e ISSSTE estatal).

Población con discapacidad

Personas que tienen mucha dificultad o no pueden hacer al menos una de las actividades de la vida diaria como ver, oír, caminar, recordar o concentrarse, bañarse, vestirse o comer, hablar o comunicarse.

Población con limitación

Personas que tienen poca dificultad para realizar al menos una de las actividades de la vida diaria como ver, oír, caminar, recordar o concentrarse, bañarse, vestirse o comer, hablar o comunicarse.

Población económicamente activa (PEA)

Personas de 15 y más años de edad que tuvieron vínculo con la actividad económica o que lo buscaron en la semana de referencia, por lo que se encontraban ocupadas o desocupadas.

Rezago habitacional

Término empleado para referirse a las viviendas en hacinamiento o cuyos materiales de edificación se encuentran en deterioro y no logran satisfacer un mínimo de bienestar para sus ocupantes.

Sector de actividad económica

Clasificación de la actividad a la que se dedica una unidad económica según la división del área económica: primaria (producción agropecuaria), secundaria (manufactura e industria) y terciaria (servicios).

Sexo

Condición biológica que distingue a las personas en mujeres y hombres.

Situación conyugal

Condición de unión libre o matrimonio en el momento de las personas de 15 y más años de edad, de acuerdo con las costumbres o leyes del país.

Unidad económica

Entidad (institución, empresa, negocio o persona) que se dedica a la producción de bienes, compra-venta de mercancías o prestación de servicios públicos y privados.

Vivienda

Espacio delimitado generalmente por paredes y techos de cualquier material, con entrada independiente, que se construyó para la habitación de personas, o que al momento del levantamiento se utiliza para vivir, es decir, dormir, preparar alimentos, comer y protegerse del ambiente.

Vivienda particular deshabitada

Vivienda particular que está totalmente construida y disponible para ser habitada que no tiene residentes habituales, no es de uso temporal y no es utilizada como local con actividad económica.

Vivienda particular habitada

Vivienda particular que está totalmente construida y disponible para ser habitada y tiene residentes habituales que forman hogares. Incluye también cualquier recinto o local que estén habitados.



**VENUSTIANO
CARRANZA**

Panorama Geográfico y Estadístico
GOBIERNO DE LA CIUDAD DE MÉXICO

**20
25**