



# TLALPAN



CIUDAD DE MÉXICO  
CAPITAL DE LA TRANSFORMACIÓN



INSTITUTO DE PLANEACIÓN  
DEMOCRÁTICA Y PROSPECTIVA

# Panorama Geográfico y Estadístico

GOBIERNO DE LA CIUDAD DE MÉXICO

Panorama geográfico y estadístico de la Alcaldía Tlalpan es una publicación del Gobierno de la Ciudad de México, a través del Instituto de Planeación Democrática y Prospectiva de la Ciudad de México.

Primera Edición 2025

Lic. Clara Marina Brugada Molina  
Jefa de Gobierno de la Ciudad de México

Instituto de Planeación Democrática y Prospectiva de la Ciudad de México

Arq. Federico Taboada López  
Titular Encargado de Despacho de la Dirección General

Mtro. Rogelio Valdés Sánchez  
Dirección Ejecutiva de Ordenamiento Territorial

## Equipo técnico

Alan Castillo Ferraez	Rubén Ortega Barrón
Paola Hernández Martínez	Isaac Hernández Ramirez
Elisa Godínez Pérez	Erick Serna Luna
Domingo Rafael García Cruz	Brenda Pérez Vidal
Israel Rodríguez Ramírez	Juan Carlos Martínez Vázquez
Alan Molina Islas	Sebastián Azuceno Ramírez
Sandra Álvarez Tejeda	Carlos Benjamín Garduño Marín
Elliot Ulloa Benítez	

Derechos Reservados Gobierno de la Ciudad de México 2025.  
La reproducción total o parcial de los contenidos de esta publicación está permitida, siempre y cuando se cite la fuente.

Instituto de Planeación Democrática y Prospectiva de la Ciudad de México  
San Lorenzo 712 Colonia Del Valle Sur, Alcaldía Benito Juárez C.P. 03104, Ciudad de México  
ipdp.cdmx.gob.mx

# TLALPAN

El Instituto de Planeación Democrática y Prospectiva de la Ciudad de México presenta el panorama geográfico y estadístico de la alcaldía Tlalpan, el cual ofrece información referente a sus características medioambientales, sus condiciones socioeconómicas y culturales, su sistema de movilidad, infraestructura y equipamientos e información de seguridad y justicia.

La diversidad de fuentes utilizadas, reflejan el gran potencial de su territorio, así como sus áreas de oportunidad. Se ha utilizado información lo más actualizada; sin embargo, puede darse el caso que a la fecha de realización y publicación del presente documento hayan existido cambios en algunos de los elementos considerados.

Este trabajo debe entenderse como un insumo que apoye a la planeación y a la evaluación de resultados, así como un canal de comunicación entre dependencias y usuarios.

Nota: Para la producción cartográfica los límites territoriales son meramente referenciales, no obedecen a los señalados en la Ley del Territorio de la Ciudad de México, y se representan mediante los límites geoestadísticos del Instituto Nacional de Estadística y Geografía [INEGI] los cuales tienen por objeto referenciar información estadística.

# ÍNDICE

TLALPAN



# 01

CARACTERÍSTICAS  
GEOGRÁFICAS  
E HISTÓRICAS

06



# 02

POBLACIÓN

10



# 03

EDUCACIÓN

26



# 04

VIVIENDA

34



# 05

HOGARES

48



# 06

PATRIMONIO

52



# 07

ECONOMÍA

55



# 08

INFRAESTRUCTURA

64



# 09

EQUIPAMIENTOS

72



# 10

MOVILIDAD

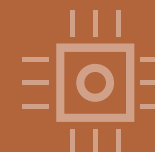
78



# 11

MEDIO  
AMBIENTE

88



# 12

SEGURIDAD  
Y JUSTICIA

90



# 13

GLOSARIO

92



# CARACTERÍSTICAS GEOGRÁFICAS E HISTÓRICAS

01.1 Orografía e Hidrografía

08

01.2 Climas

09

# CARACTERÍSTICAS GEOGRÁFICAS E HISTÓRICAS

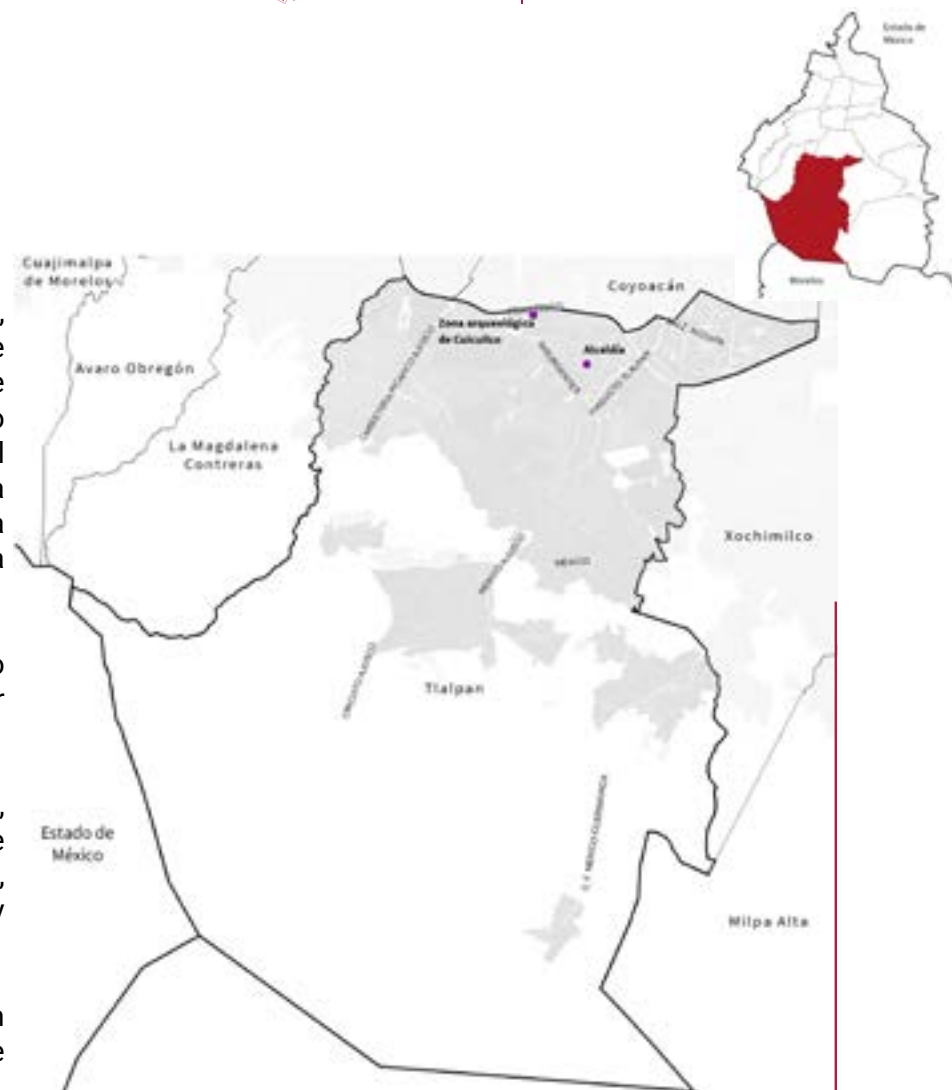
La Alcaldía Tlalpan se localiza al suroeste de la Ciudad de México, colinda al norte con la alcaldía Coyoacán, al sur con el estado de Morelos (municipio de Huitzilac) y el estado de México (municipio de Santiago Tianguistenco), al oriente con las alcaldías de Xochimilco y Milpa Alta, y al poniente, con la alcaldía Magdalena Contreras y el estado de México (municipio de Xalatlaco). La Alcaldía Tlalpan tiene una extensión territorial de 312.85 kilómetros cuadrados lo que representa el 20.94% de la superficie de la Ciudad de México, convirtiéndola en la alcaldía más grande de la capital.

Su densidad poblacional es de 2,237 personas por kilómetro cuadrado, siendo la segunda demarcación territorial con menor densidad poblacional en la Ciudad de México.

Tlalpan, cuyo significado es “sobre la tierra” o “lugar de tierra firme”, es la alcaldía con la mayor extensión territorial de la Ciudad de México, situada al sur de la cuenca. Al inicio de la época novohispana, esta región pertenecía al Marquesado del Valle de Oaxaca, un título y encomienda concedido a Hernán Cortés en 1529.

En 1532, se estableció el pueblo de San Agustín de las Cuevas, un punto de tránsito mercantil entre la Ciudad de México y el puerto de Acapulco.

Algunos puntos de interés en Tlalpan son: la zona arqueológica de Cuicuilco, el Centro de Tlalpan, el Mural de Roberto Rodríguez, el Templo de San Agustín de las Cuevas, la Casa Frissac y la Cantina 1870.



Extensión territorial  
**312.85**  
km<sup>2</sup>

Representa el  
**20.94%**  
de la superficie  
de Ciudad de México





01.1

# Orografía e Hidrografía

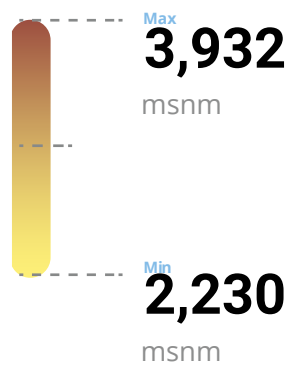
La alcaldía Tlalpan tiene una altitud máxima de 3,932 msnm y una altitud mínima de 2,230 msnm, ubicándola como una de las alcaldías con mayor altitud en la capital.

Debido a sus características físicas, posee veinticuatro elevaciones, cuenta con cuerpos de agua, corrientes de agua, flujo virtual, intermitente y perenne.

## Red Hidrográfica

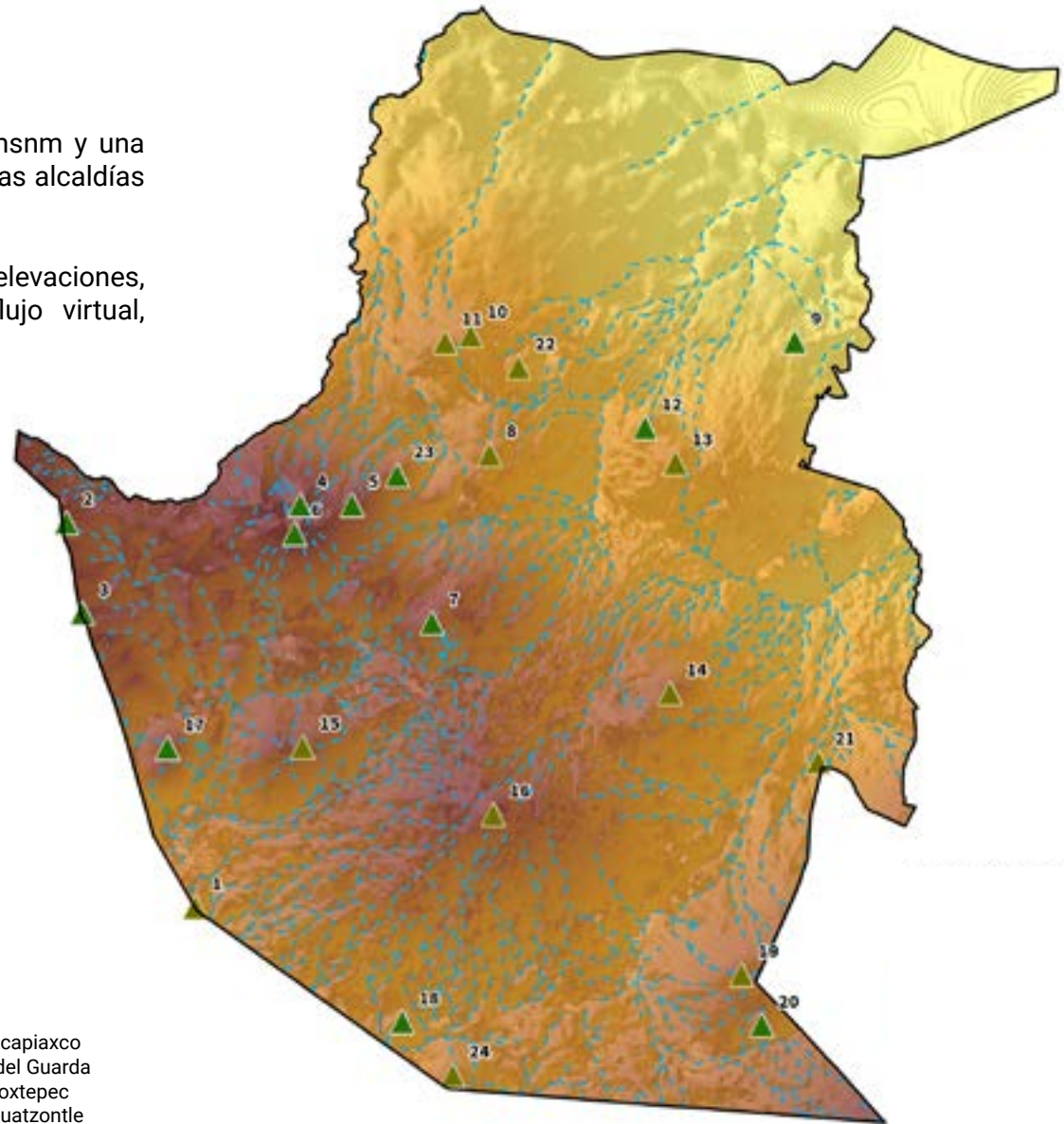
-  Corriente de agua flujo virtual
-  Corriente de agua intermitente
-  Corriente de agua perenne
-  Cuerpo de agua

## Elevación en metros sobre el nivel del mar



- 1. Volcán de Tuxtepec
- 2. Cerro Los Picachos
- 3. Cerro Cruz de Morrillos
- 4. Pico del Águila
- 5. Cerro Santo Tomás
- 6. Cerro La Cruz del Marqués
- 7. Cerro Mezontepec
- 8. Volcán Maninal
- 9. Cerro Cuautectlan
- 10. Volcán Xitle
- 11. Volcán Xictontle
- 12. Cerro La Magdalena
- 13. Volcán Yolollca
- 14. Volcán Oyameo
- 15. Volcán Malacatepetl
- 16. Volcán Pelado
- 17. Cerro Quepil
- 18. Cerro Tepeyahualco
- 19. Volcán Acapiaxco
- 20. Caldera del Guarda
- 21. Volcán Tuxtepec
- 22. Volcán Cuatzontle
- 23. Cerro Pipixaca
- 24. Volcán Tesoyo

-  Cerro
-  Volcán



Fuente: Instituto Nacional de Estadística y Geografía [INEGI] (2013). Continuo de Elevaciones Mexicano [CEM] Instituto Nacional de Estadística y Geografía [INEGI] (2023). Simulador de Flujos de Agua de Cuencas Hidrográficas [SIALT]



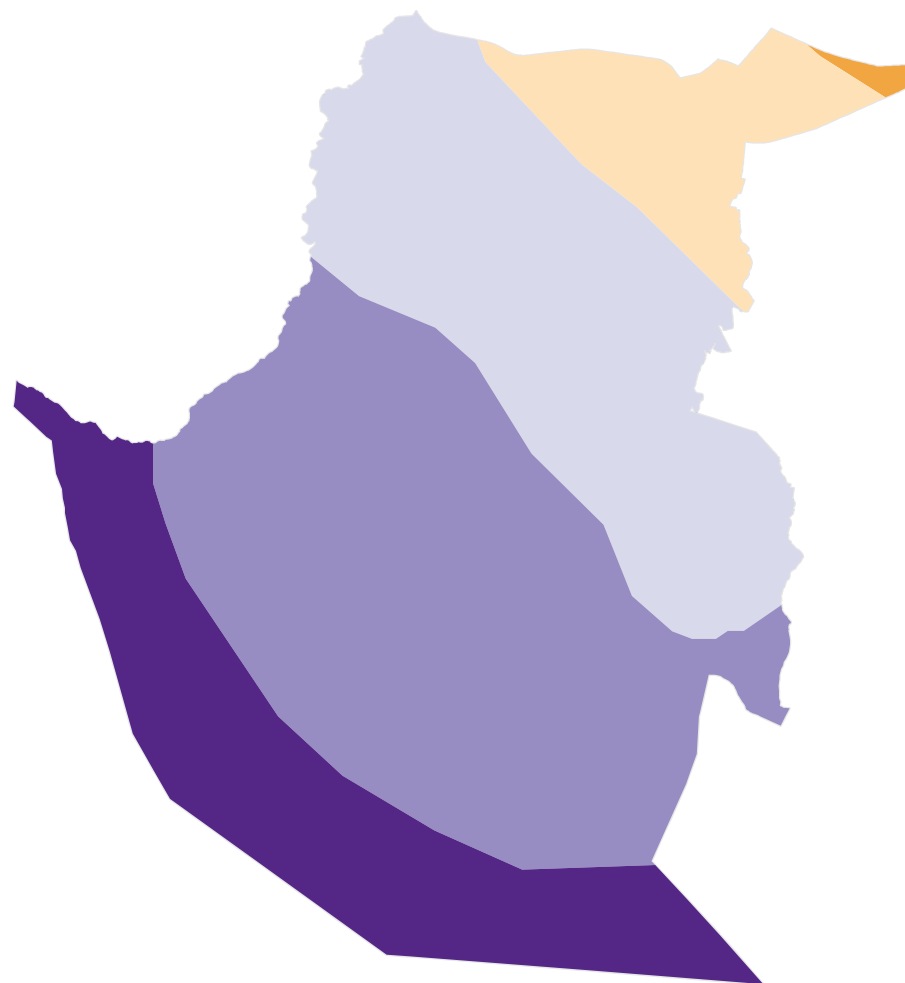
## 01.2

# Climas

De los climas existentes en la Ciudad de México, la Alcaldía Tlalpan presenta:

- Templado subhúmedo con lluvias en verano de menor humedad
- Templado subhúmedo con lluvias en verano de humedad media
- Templado subhúmedo con lluvias en verano de mayor humedad
- Semifrío subhúmedo con lluvias en verano de mayor humedad
- Semifrío subhúmedo con lluvias abundantes en verano

El tipo de clima predominante en la alcaldía es el semifrío subhúmedo con lluvias en verano de mayor humedad localizado en la parte centro y sur del territorio.



Alcaldía Tlalpan

Fuente: Instituto Nacional de Estadística y Geografía [INEGI] (2008). Conjunto de Datos vectoriales de unidades climáticas.

### Climas existentes

Templado subhúmedo con lluvias en verano, de menor humedad

Templado subhúmedo con lluvias en verano, de humedad media

Templado subhúmedo con lluvias en verano, de mayor humedad

Semifrío subhúmedo con lluvias en verano, de mayor humedad

Semifrío subhúmedo con lluvias abundantes en verano




# POBLACIÓN

<b>02.1</b>	<b>Población, características y ubicación</b>	<b>12</b>
02.1.1	Población total por sexo 1990-2020	12
02.1.2	Población total 2020	13
<b>02.2</b>	<b>Tasa de crecimiento media anual de la población total</b> 1990-2020	<b>14</b>
<b>02.3</b>	<b>Población total según edad quinquenal y sexo</b> 2020	<b>15</b>
<b>02.4</b>	<b>Nacimientos registrados y características de la madre</b>	<b>16</b>
<b>02.5</b>	<b>Defunciones ocurridas y causa de la muerte</b>	<b>17</b>

<b>02.6</b>	<b>Población en condición de discapacidad o limitación según grupo quinquenal de edad y sexo</b>	<b>18</b>
	2000-2020	
<b>02.7</b>	<b>Población hablante de lenguas indígenas</b>	<b>20</b>
02.7.1	Población hablante de lenguas indígenas según edad y sexo	20
	1990-2020	
02.7.2	Población que habla alguna lengua indígena	22
	2020	
<b>02.8</b>	<b>Población que se reconoce como afromexicana o afrodescendiente según edad y sexo</b>	<b>23</b>
	2020	
<b>02.9</b>	<b>Población según servicio médico e institución en que se atiende</b>	<b>24</b>
	2020	
<b>02.10</b>	<b>Población según condición de afiliación a servicios de salud</b>	<b>24</b>
	2000-2020	
<b>02.11</b>	<b>Índice de desarrollo social</b>	<b>25</b>
	2020	

02.1

# Población, características y ubicación



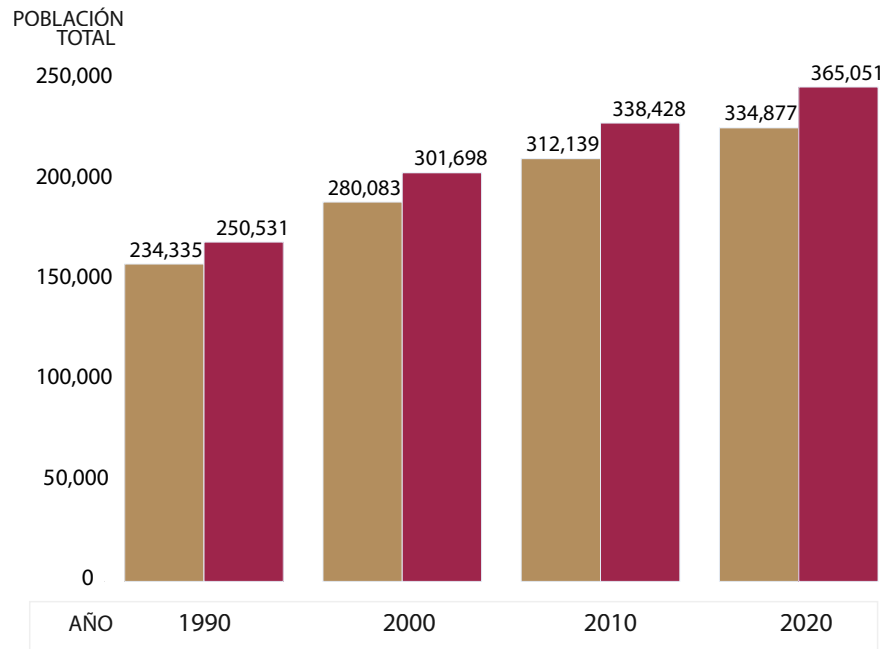
Hombres

Mujeres

02.1.1

## Población total por sexo 1990-2020

Alcaldía Tlalpan



Para el 2020, la población total en la alcaldía Tlalpan eran de 699,928 habitantes. Dando un total de 365,051 mujeres y 334,877 hombres, lo que equivale a 92 hombres por cada 100 mujeres.

## 02.1.2

# Población total 2020

La población de la alcaldía es de 699,928 personas, éstas se distribuyen en el 96% de las manzanas urbanas. Existen zonas en donde se concentra más población que en otras, particularmente, en la zona oeste de la alcaldía.

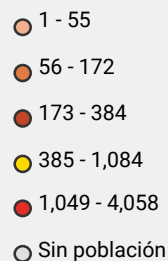
Tlalpan es una de las siete alcaldías de la Ciudad de México que todavía poseen localidades rurales, es decir, asentamientos con menos de 2,500 habitantes. Tlalpan cuenta con un total de 200 localidades rurales, de las cuales, las más pobladas se localizan en la zona centro-oeste de la alcaldía.

La población rural total de Tlalpan en 1990 fue de 3,428 personas mientras que en 2020 fue de 14,369 personas. Lo que representó un incremento de 10,941 habitantes.

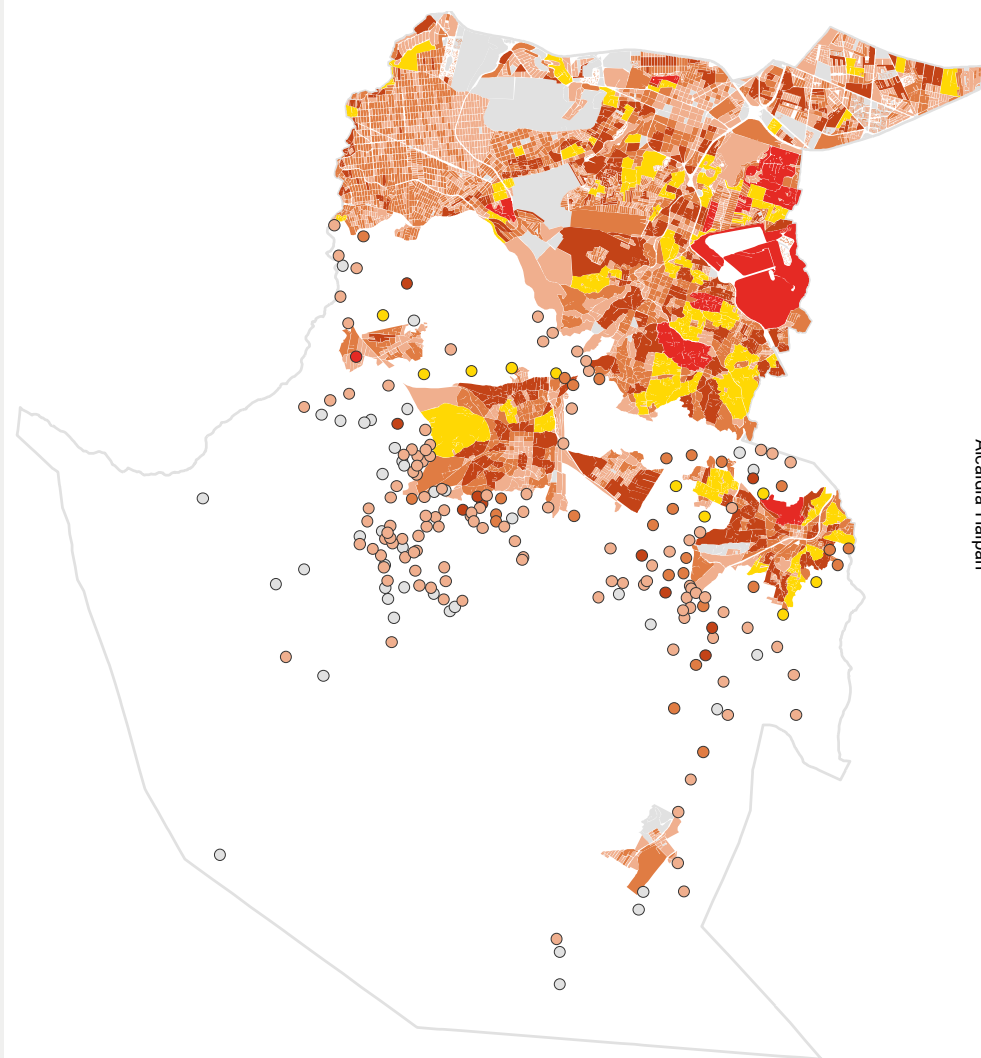
### Manzana urbana



### Localidad rural



Total de población



Alcaldía Tlalpan

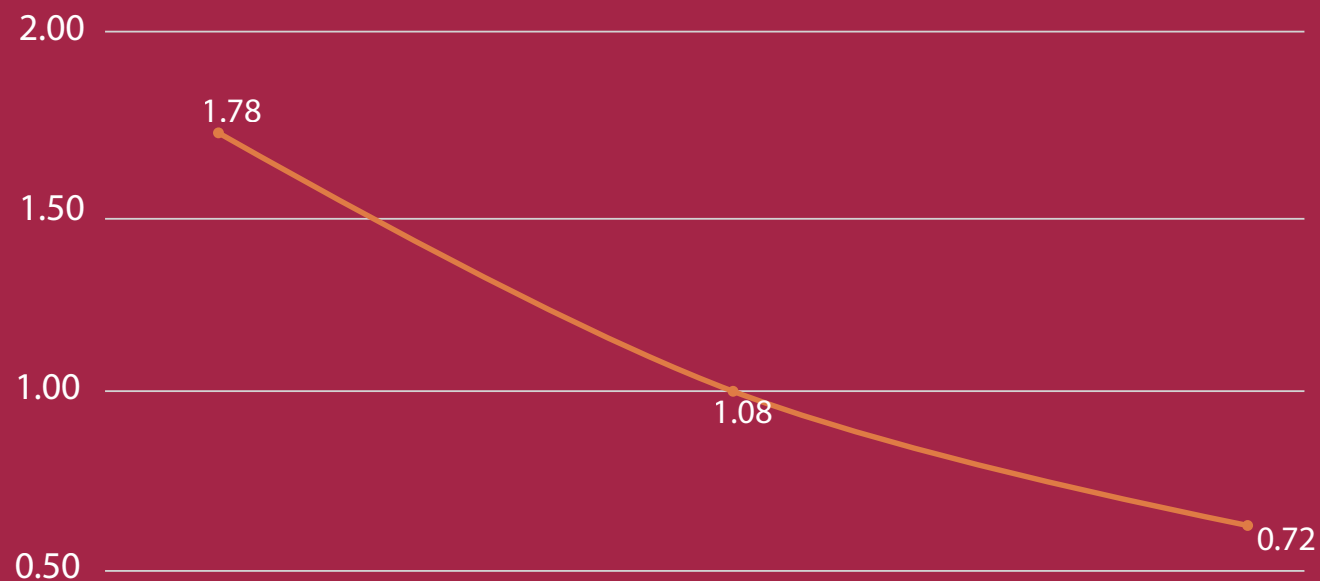
## 02.2

# Tasa de crecimiento media anual de la población total 1990-2020

En 2020, la alcaldía ocupó el cuarto lugar de población de la Ciudad de México, con una tasa de crecimiento media anual entre 1990 y 2020 de 1.78% a 0.72%.

Fuente: Instituto Nacional de Estadística y Geografía [INEGI](2020,2010,2000,1990). Censos de Población y Vivienda

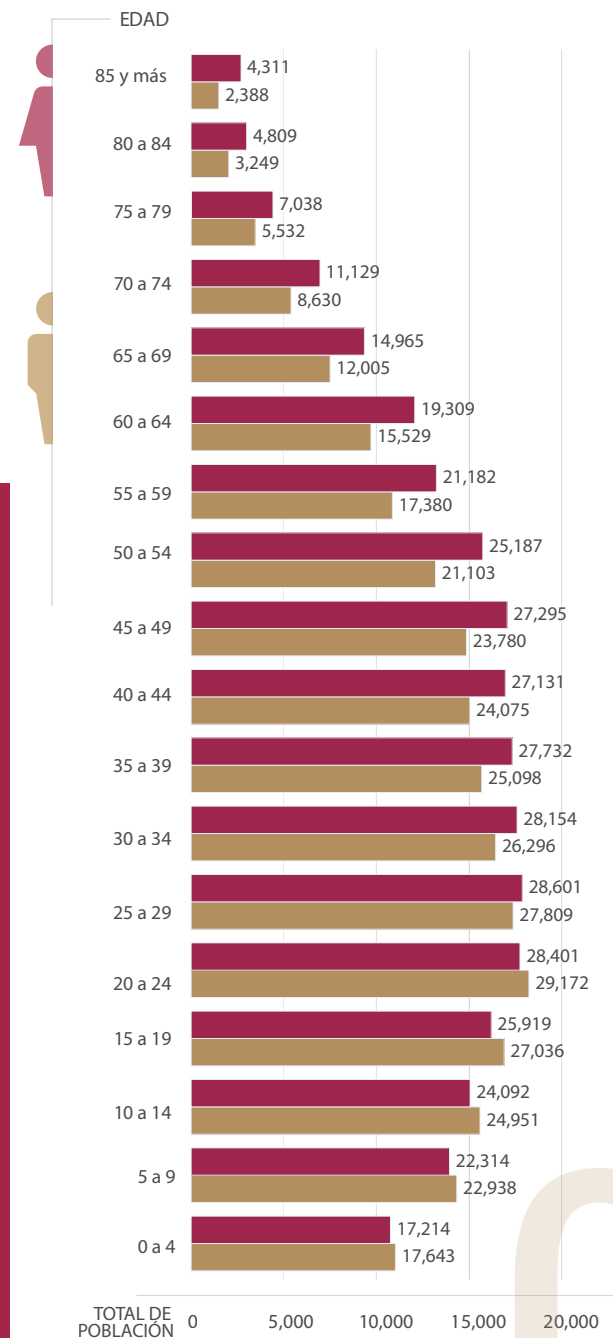
TASA DE CRECIMIENTO



## 02.3 Población total según edad quinquenal y sexo 2020

Durante estos periodos, destaca que la población femenina experimentó un crecimiento más acelerado que la población masculina.

En Tlalpan la distribución de la población por grupos quinquenales es más representativa en el grupo de 20 a 24 años, representando el 8% del total de sus habitantes.



02.4

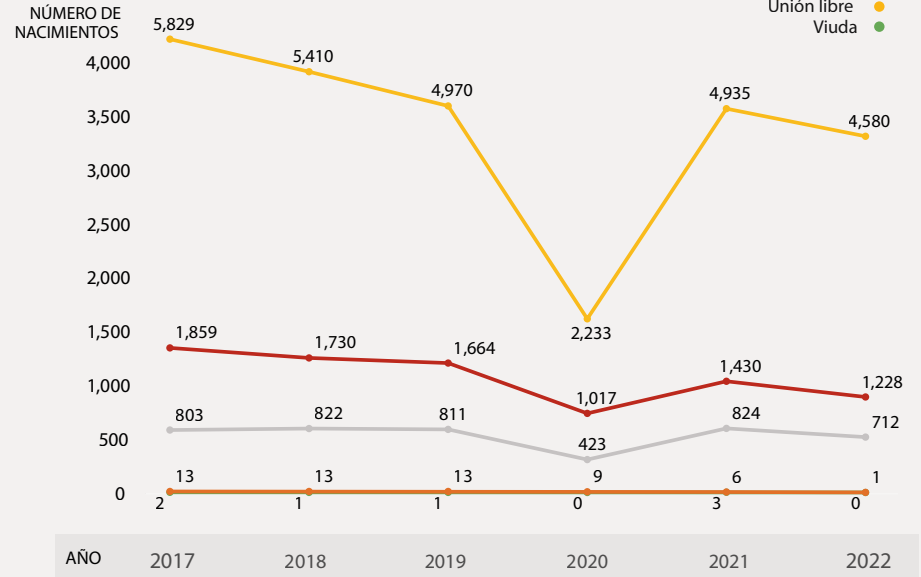
# Nacimientos registrados y características de la madre

Durante 2022, se registraron 3,718 nacimientos en Tlalpan. De acuerdo con las características de la madre, el 25% de las madres de los nacimientos están en el grupo de edad de 25 a 29 años y el 60% de los nacimientos del periodo fueron de parejas en unión libre.

La esperanza de vida se refiere al número de años que una persona puede vivir, esto se basa en una estimación estadística de la edad promedio que tendrán los miembros de un grupo de población particular cuando mueran.

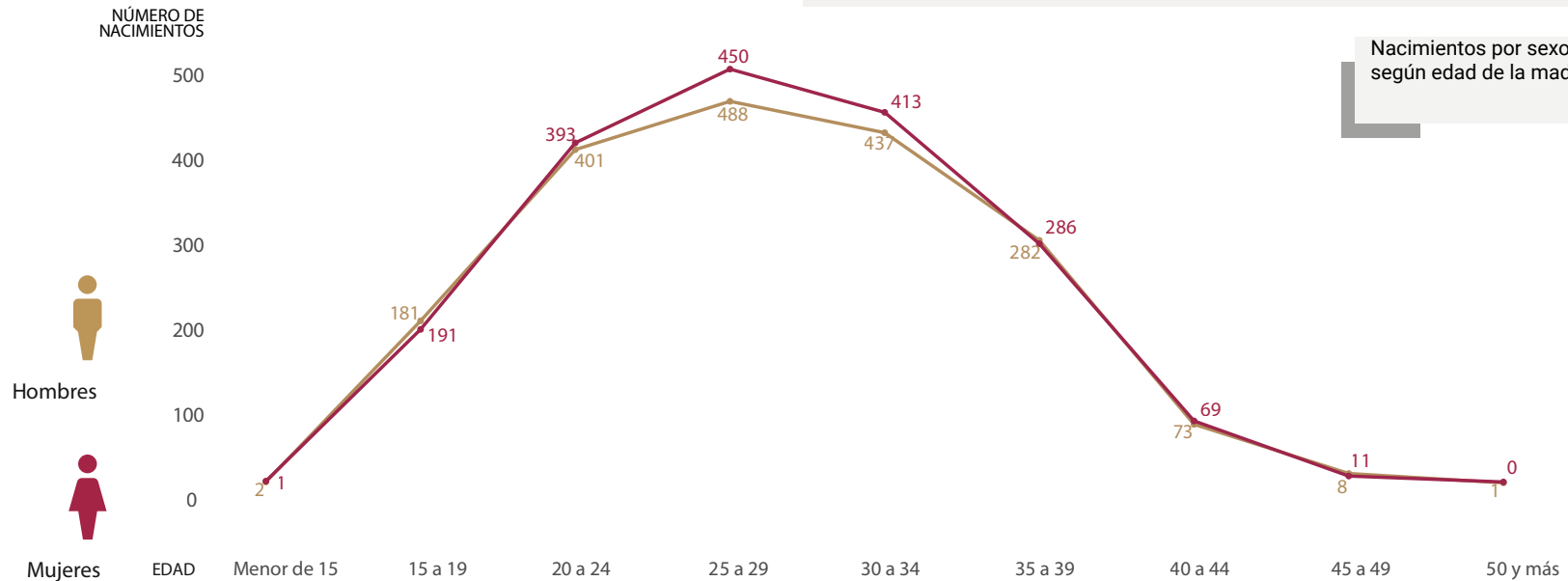
Para la alcaldía la esperanza de vida es de 71.93 años.

Nacimientos, según situación conyugal de la madre, 2017-2022



Fuente: Instituto Nacional de Estadística y Geografía [INEGI] (2022). Natalidad

Nacimientos por sexo, según edad de la madre, 2022



Fuente: Instituto Nacional de Estadística y Geografía [INEGI] (2022). Natalidad.

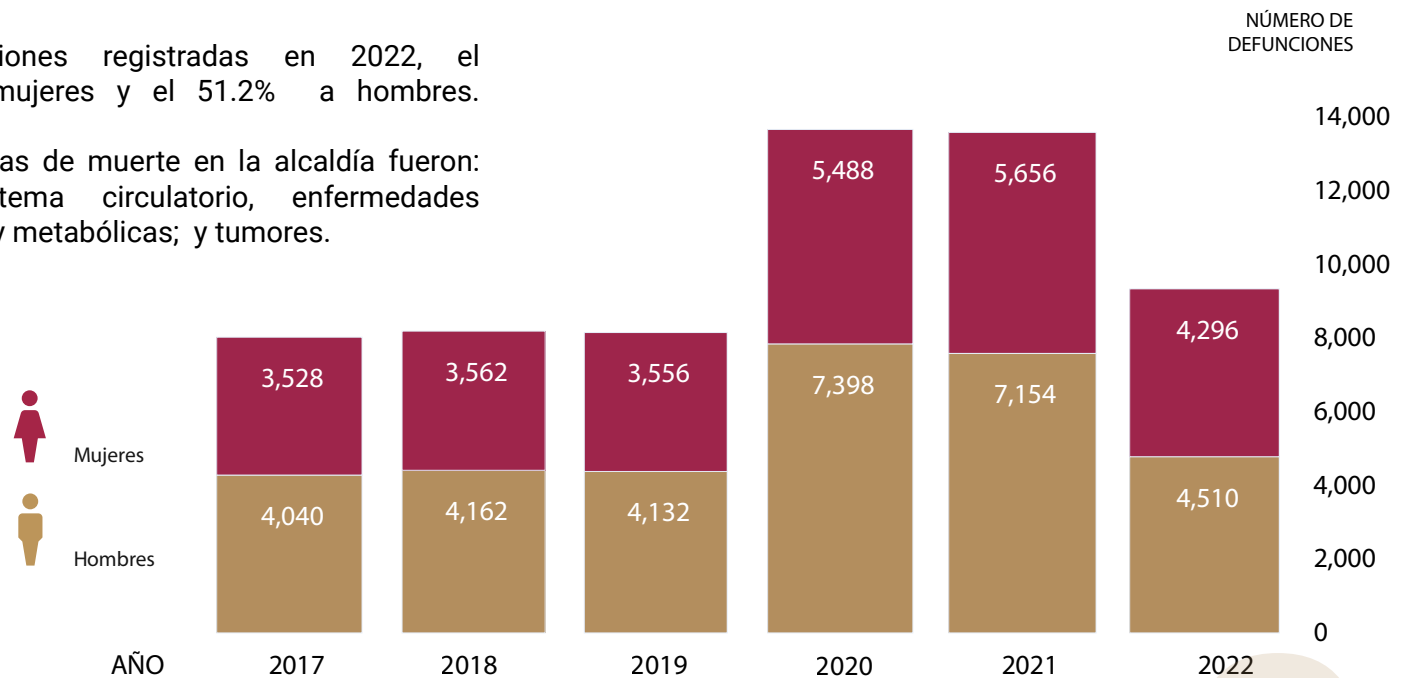


02.5

# Defunciones ocurridas y causa de la muerte

De las 8,806 defunciones registradas en 2022, el 48.8% correspondió a mujeres y el 51.2% a hombres.

Las tres principales causas de muerte en la alcaldía fueron: enfermedades del sistema circulatorio, enfermedades endocrinas, nutricionales y metabólicas; y tumores.



Defunciones totales según sexo, 2017-2022

Fuente: Instituto Nacional de Estadística y Geografía [INEGI] (2022). Mortalidad

02.6

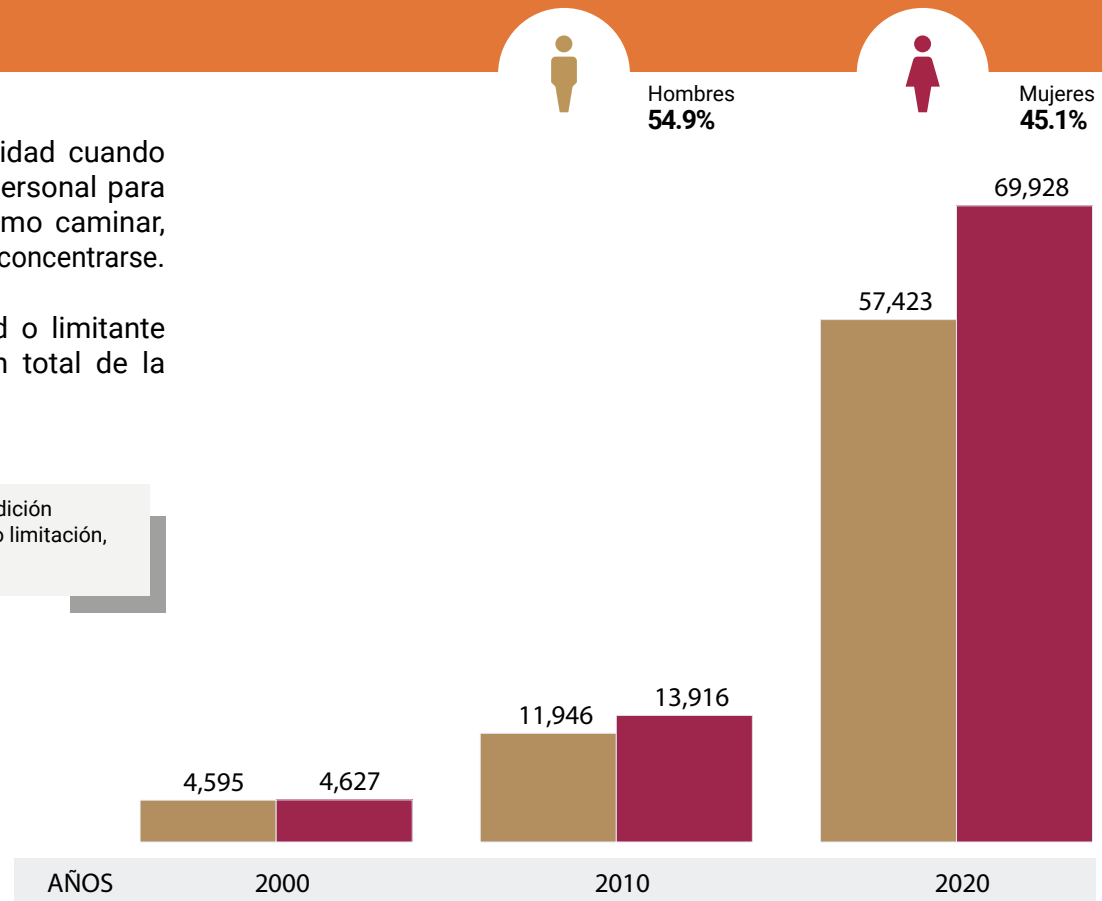
# Población en condición de discapacidad o limitación según grupo quinquenal de edad y sexo 2000-2020

Alcaldía Tlalpan

Se considera a la población en condición de discapacidad cuando se tiene la existencia de limitaciones en la capacidad personal para llevar a cabo tareas básicas de la vida diaria, tales como caminar, subir o bajar, ver, oír, hablar o comunicarse, recordar o concentrarse.

Existen 127,351 con alguna condición de discapacidad o limitante registrada, lo que representa el 18.2% de la población total de la alcaldía en 2020.

Población en condición de discapacidad o limitación, según sexo



Hombres  
54.9%



Mujeres  
45.1%

Del total de personas en condición de discapacidad o limitación, 54.9% son mujeres y 45.1% hombres, y están presentes principalmente en los grupos de 60 a 64 años al grupo de 65 a 69 años.

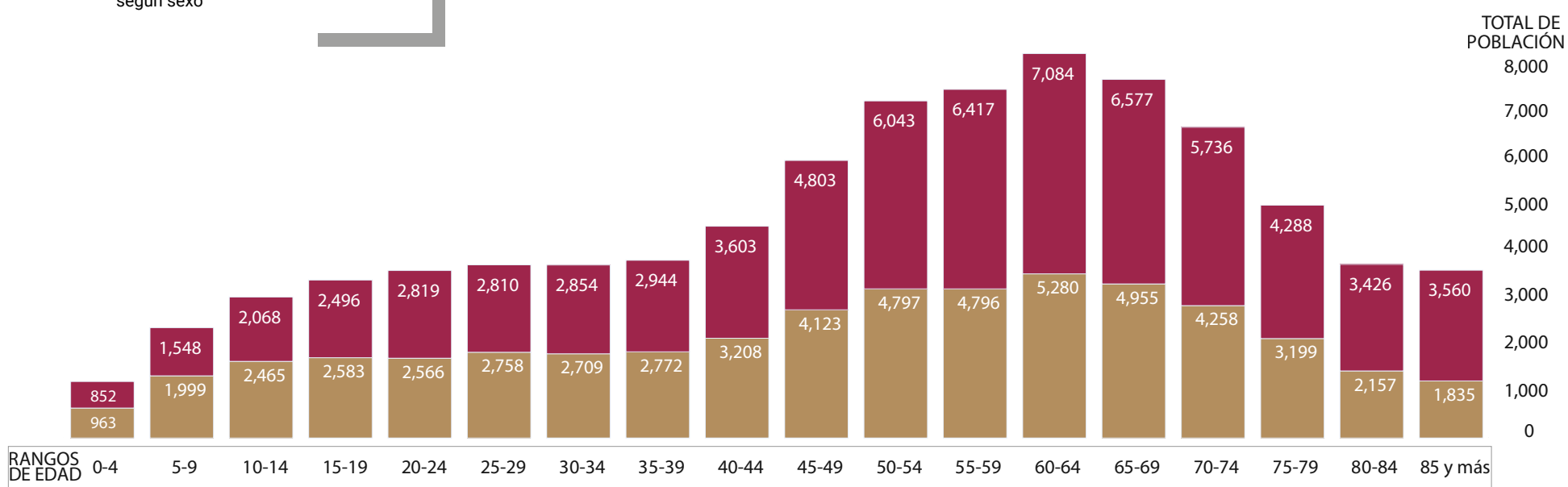
Población en condición de discapacidad o limitación por grupo quinquenal de edad, según sexo



Hombres



Mujeres



Alcaldía Tlalpan

02.7

# Población hablante de lenguas indígenas

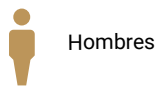
02.7.1

## Población hablante de lenguas indígenas según edad y sexo

1990-2020

En 2020, la población hablante de lenguas indígenas representó el 1.7% con respecto al total de la población de la alcaldía. De esta población la mayor presencia se encuentra en el rango de edad de 35 a 39 años, de los cuales el 47% son hombres.

Por otro lado, entre 1990 y 2020 se presencié un aumento en la población hablante de lengua indígena donde las mujeres tuvieron diferencia de 49% y los hombres de 67%.

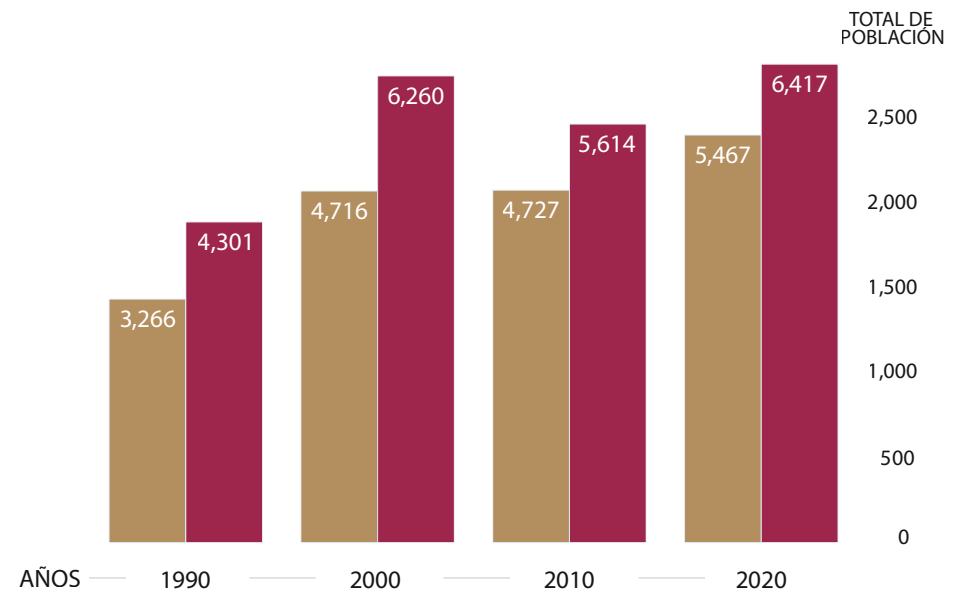


Hombres

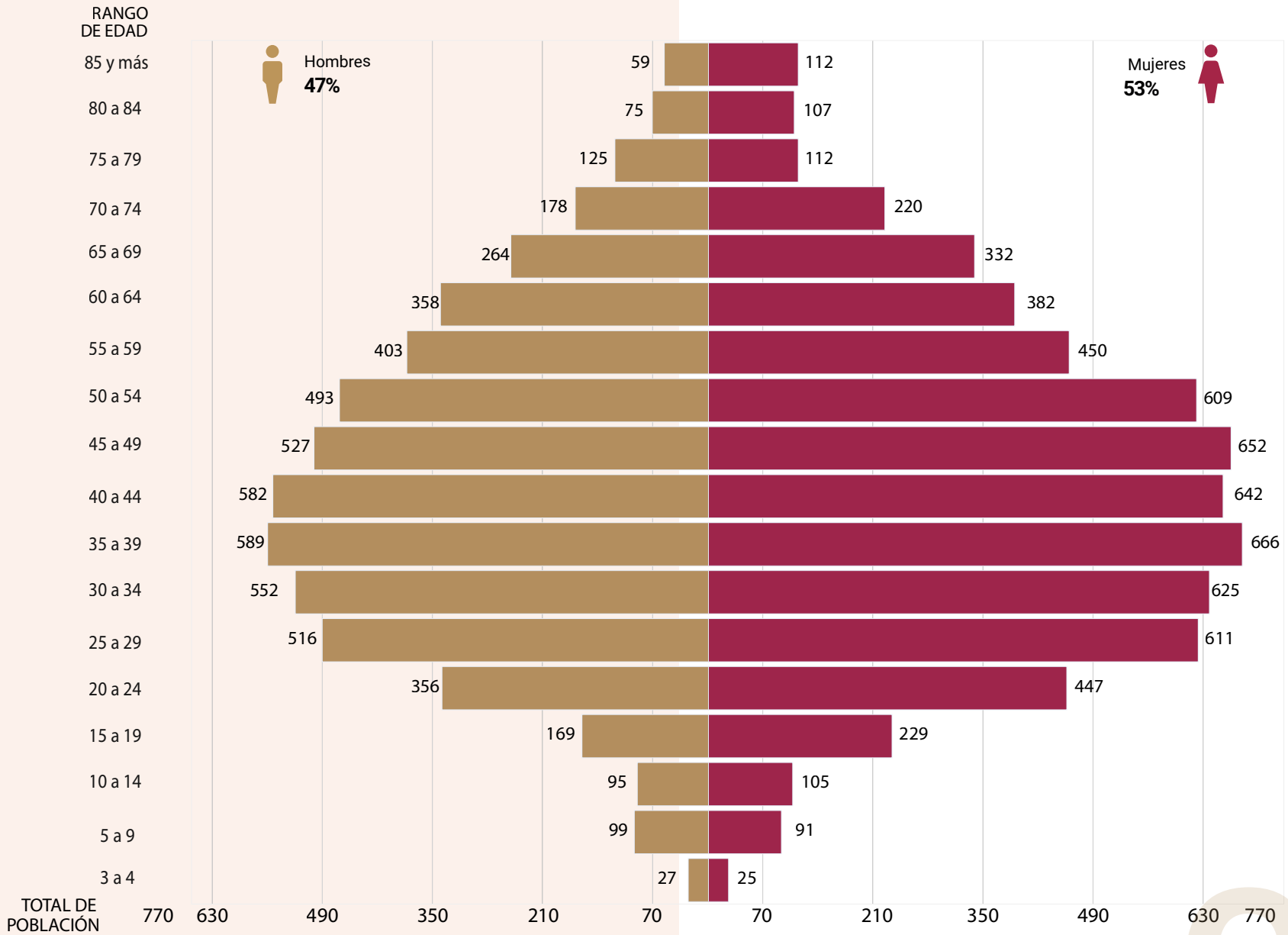


Mujeres

Población hablante de lenguas indígenas por sexo



Pirámide de población  
hablante de lenguas indígenas  
2020



02.7.2

# Población que habla alguna lengua indígena

2020

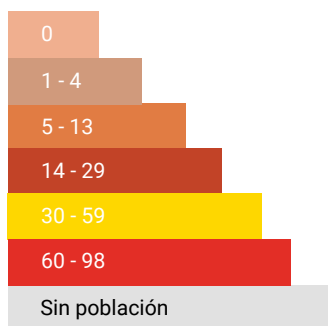
La Ciudad de México se caracteriza por su diversidad cultural y lingüística, lo que la convierte en un espacio en donde conviven grupos sociales con diferentes culturas y lenguas.

La población hablante de lenguas indígenas se distribuye de manera desigual en la ciudad. En el caso de Tlalpan, 0.11% de las manzanas urbanas concentran entre 60 y 98 personas de tres años y más que hablan alguna lengua indígena.

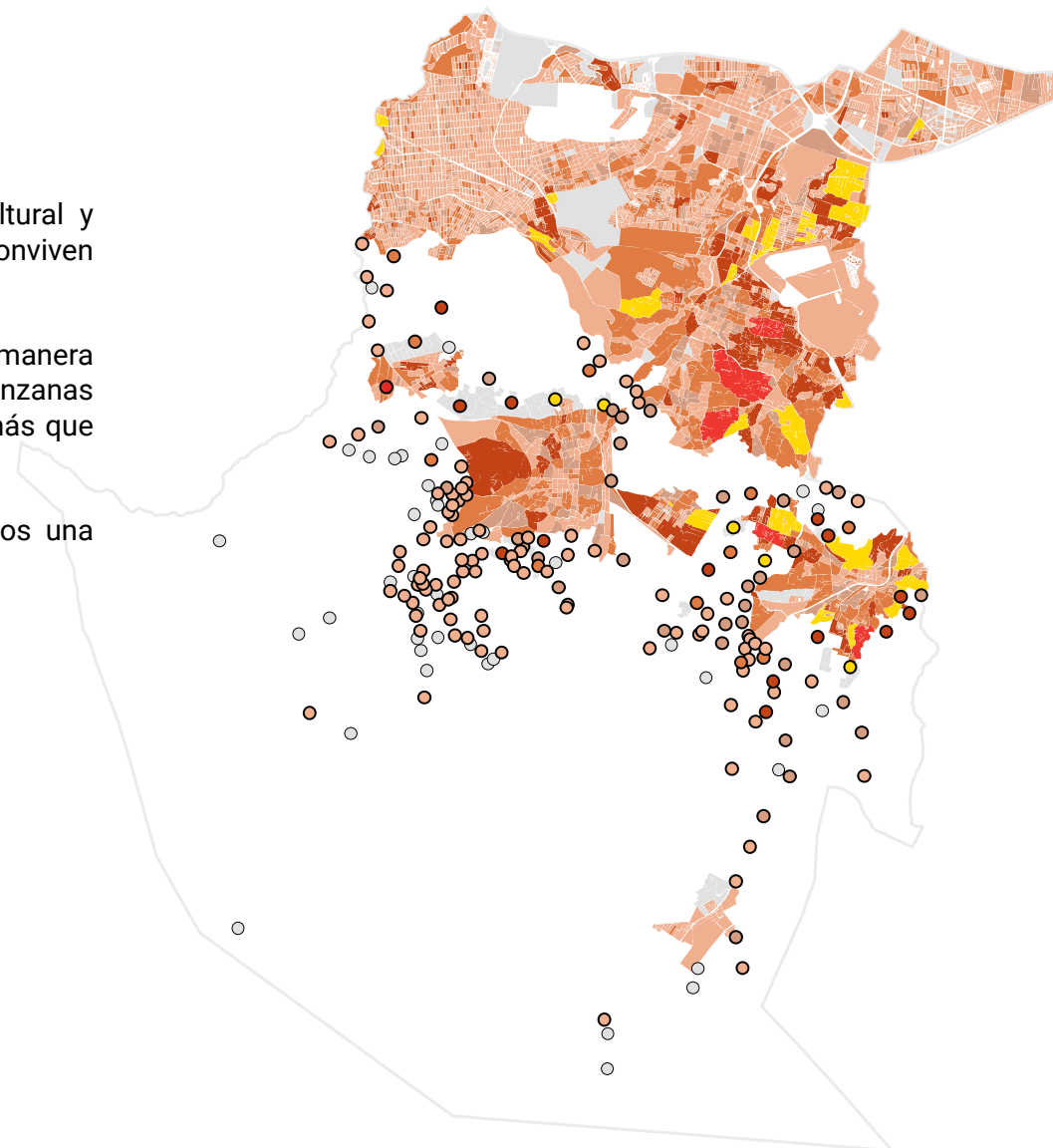
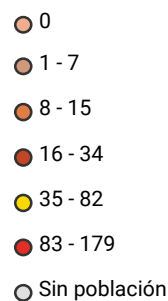
En cuanto a las localidades rurales existen 63 con al menos una persona hablante de lengua indígena.

Alcaldía Tlalpan

**Manzana urbana**



**Localidad rural**



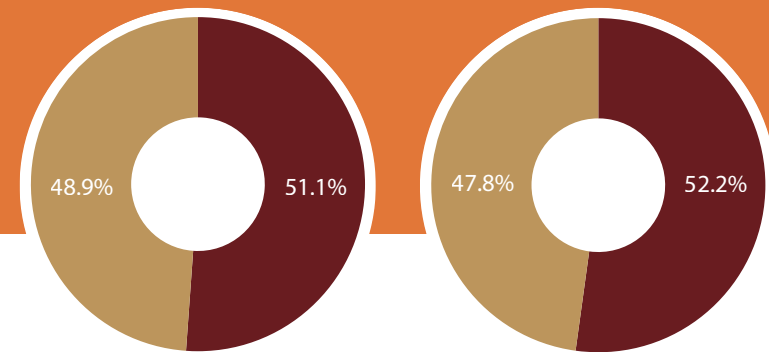
02.8

## Población que se reconoce como afrodescendiente según edad y sexo 2020

El total de la población de la alcaldía que se considera afrodescendiente fue de 12,245 personas; los hombres representan el 48.9% mientras que las mujeres el 51.1%.

En 2020, la población que se considera afrodescendiente es mayor en los grupos de 25 a 29 años donde tienen una población de 1,078 personas (48% mujeres y 52% hombres).

Distribución porcentual de la población por condición de afrodescendencia según sexo, 2020



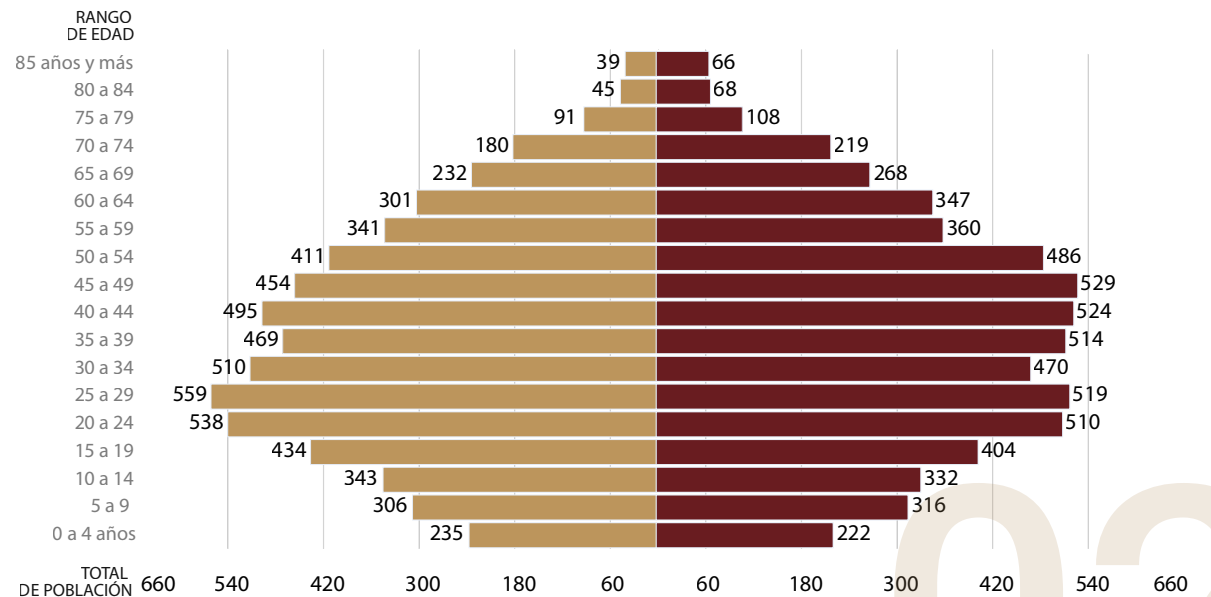
Afrodescendiente

No afrodescendiente

Fuente: Instituto Nacional de Estadística y Geografía [INEGI] (2020). Censos de Población y Vivienda



Pirámide poblacional según condición de autoadscripción afrodescendientes, 2020.



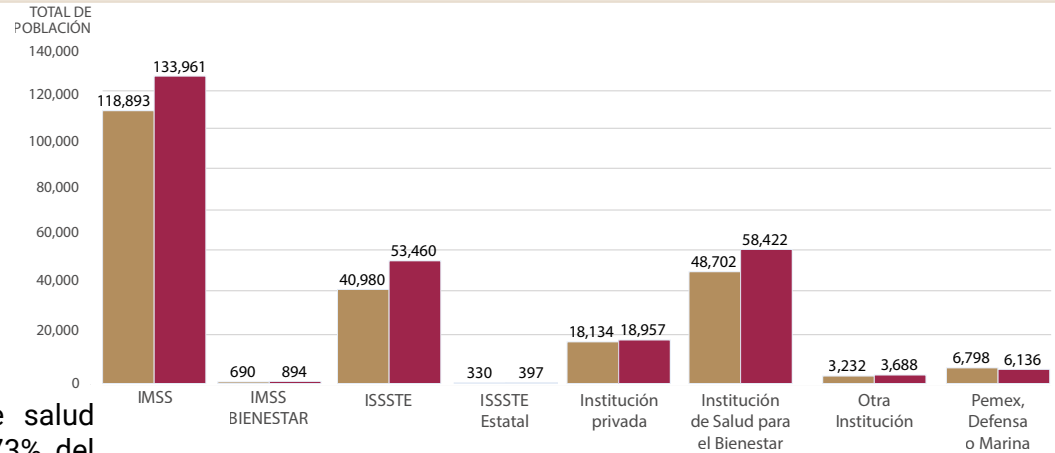
Fuente: Instituto Nacional de Estadística y Geografía [INEGI] (2020). Censos de Población y Vivienda

02.9

## Población con afiliación a servicios de salud según tipo de institución y sexo

2020

En 2020, el total de afiliaciones a alguna institución de salud alcanzó la cifra de 513,674 personas, lo que equivale al 73% del total de la población de la alcaldía. Dentro de este grupo, 252,854 personas, que representa un 49%, están afiliados al Instituto Mexicano del Seguro Social (IMSS). En cuanto a la distribución por sexo, el 53% de estas afiliaciones corresponden a mujeres, mientras que el 47% a hombres.



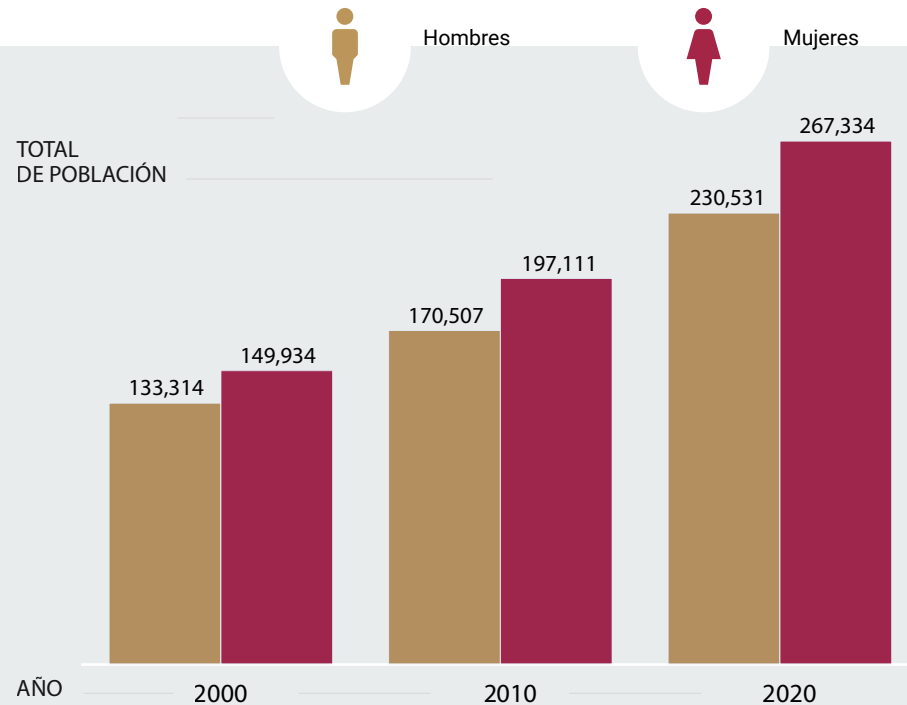
Fuente: Instituto Nacional de Estadística y Geografía [INEGI](2020). Censos de Población y Vivienda

02.10

## Población con afiliación a servicios de salud según sexo

2000-2020

Para el año 2000, el 26% de personas en condición de afiliación eran mujeres (121,169). Para el 2020, de manera general hubo un incremento de personas con afiliación a servicios de salud en la alcaldía, en donde la mujer representa 38% de este total con 159,236 personas. En este mismo año del total de la población según condición de afiliación, de 497,865 personas 54% son mujeres y 46% son hombres.



Fuente: Instituto Nacional de Estadística y Geografía [INEGI] (2020, 2010, 2000). Censos de Población y Vivienda



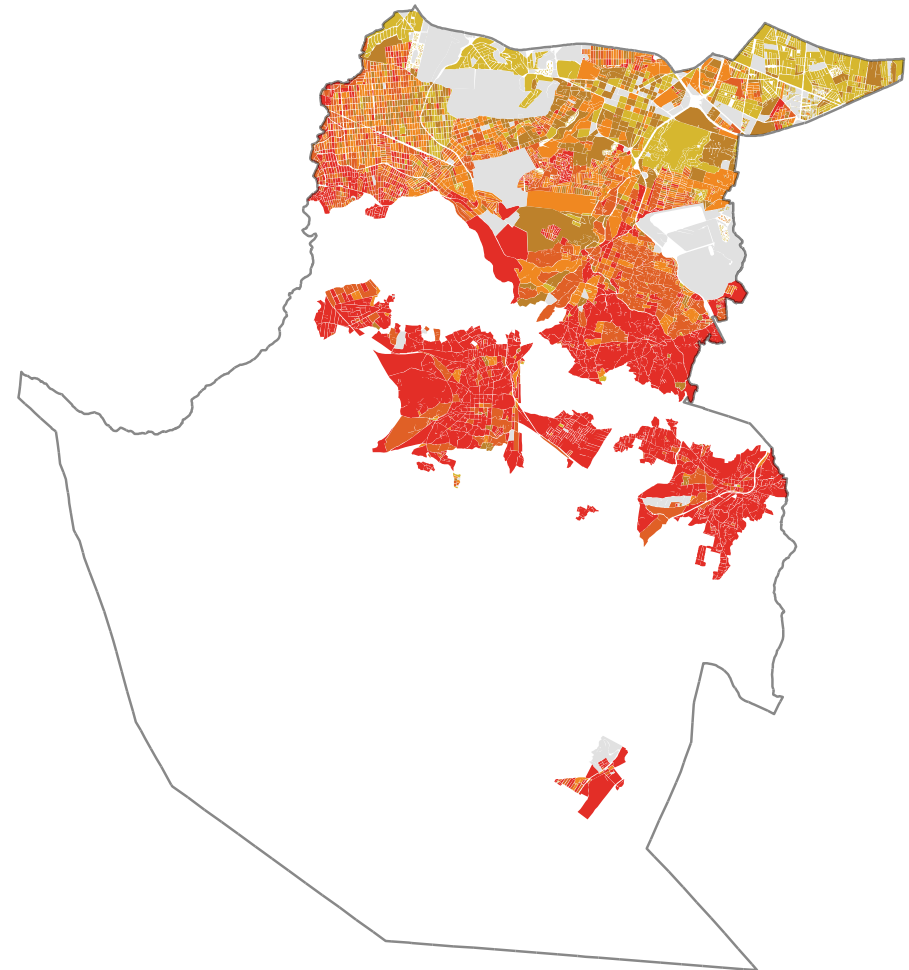
02.11

## Índice de desarrollo social 2020

El Índice de Desarrollo Social [IDS] permite conocer las características de los hogares y viviendas de un lugar determinado, con lo que se determina su grado de bienestar.

En la actualidad, la alcaldía Tlalpan tiene un grado de desarrollo social bajo, igual que en 2010.

A partir de las manzanas que integran la alcaldía Tlalpan, se muestra que el nivel de desarrollo social es desigual en todo el territorio. Así, se observa que las condiciones generales de bienestar suelen ser mucho más elevadas en la zona norte de la alcaldía, que en su zona sur.



Alcaldía Tlalpan

### Manzana urbana



Fuente: Consejo de Evaluación de la Ciudad de México [EVALÚA] (2020). Índice de Desarrollo Social, Ciudad de México, 2020.



# EDUCACIÓN

<b>03.1</b>	<b>Grado promedio de escolaridad</b>	<b>28</b>
03.1.1	Población de 3 años y más según nivel y grado de escolaridad 2010-2020	28
03.1.2	Grado promedio de escolaridad 2020	30
<b>03.2</b>	<b>Educación superior</b>	<b>31</b>
<b>03.3</b>	<b>Condición de analfabetismo</b>	<b>32</b>
03.3.1	Población de 15 años y más analfabeta 1990-2020	32
03.3.2	Población de 15 años y más analfabeta 2020	33



## 03.1

# Grado promedio de escolaridad

El grado promedio de escolaridad permite conocer el nivel educativo de las personas a partir de los años de estudio que aprobaron.

La división de los niveles que conforman el Sistema Educativo Nacional, son los siguientes:



Educación básica  
6 grados acumulados



Educación media superior  
12 grados acumulados



Educación superior  
16 o más grados acumulados

### 03.1.1

## Población de 3 años y más según nivel de escolaridad 2010-2020

Para el año 2020, hubo un incremento en el total de población con educación superior, donde las mujeres tienen una mayor presencia en este grupo de población.

Sin embargo, la educación básica continuó siendo el grado de escolaridad más común, con un total de 305,414 personas, representando el 46% del total.

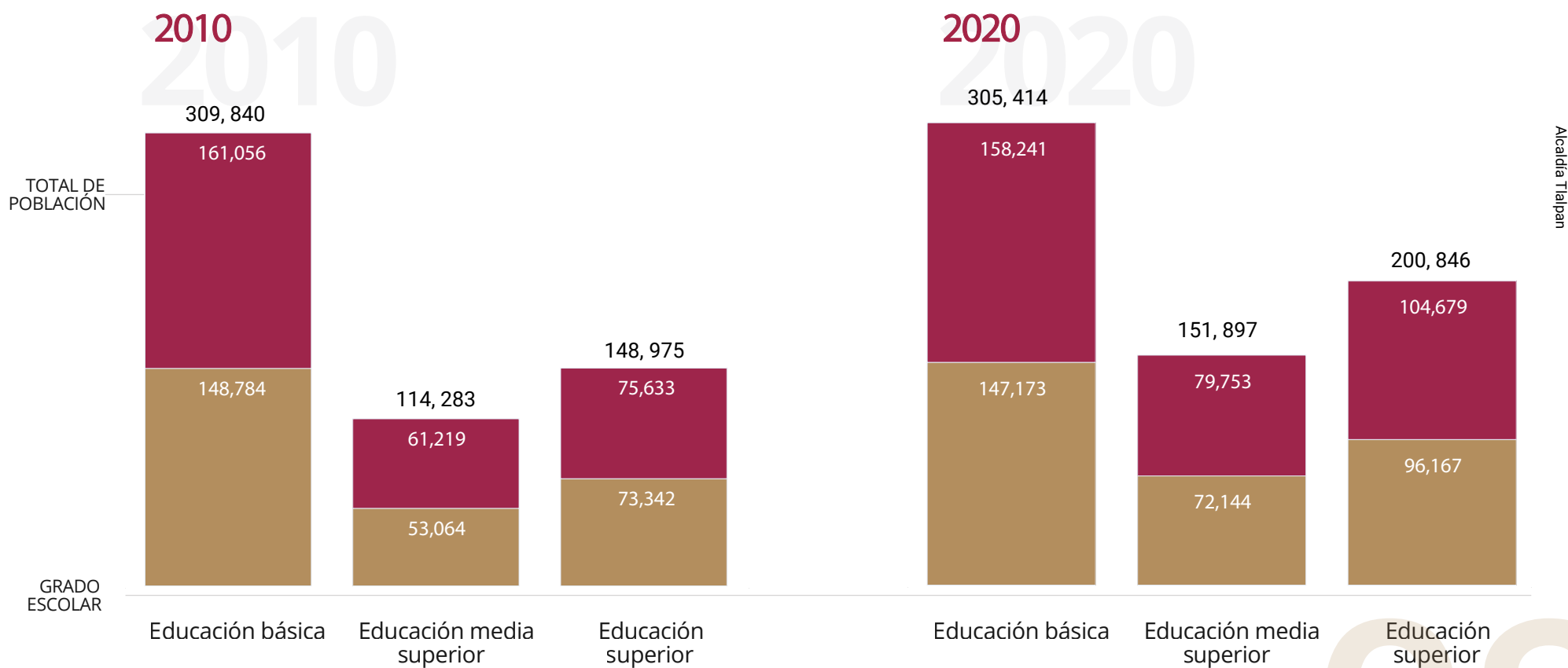
Población de 3 años y más según  
nivel de escolaridad  
2010-2020



Hombres



Mujeres



Alcaldía Tlalpan

03.1.2

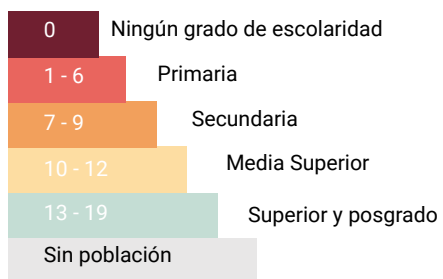
# Grado promedio de escolaridad 2020

En el caso de la alcaldía Tlalpan si bien son relativamente pocas las manzanas en donde hay personas sin ningún nivel de instrucción, el 47% de éstas concentran a la población con un grado promedio de escolaridad equivalente al nivel medio superior.

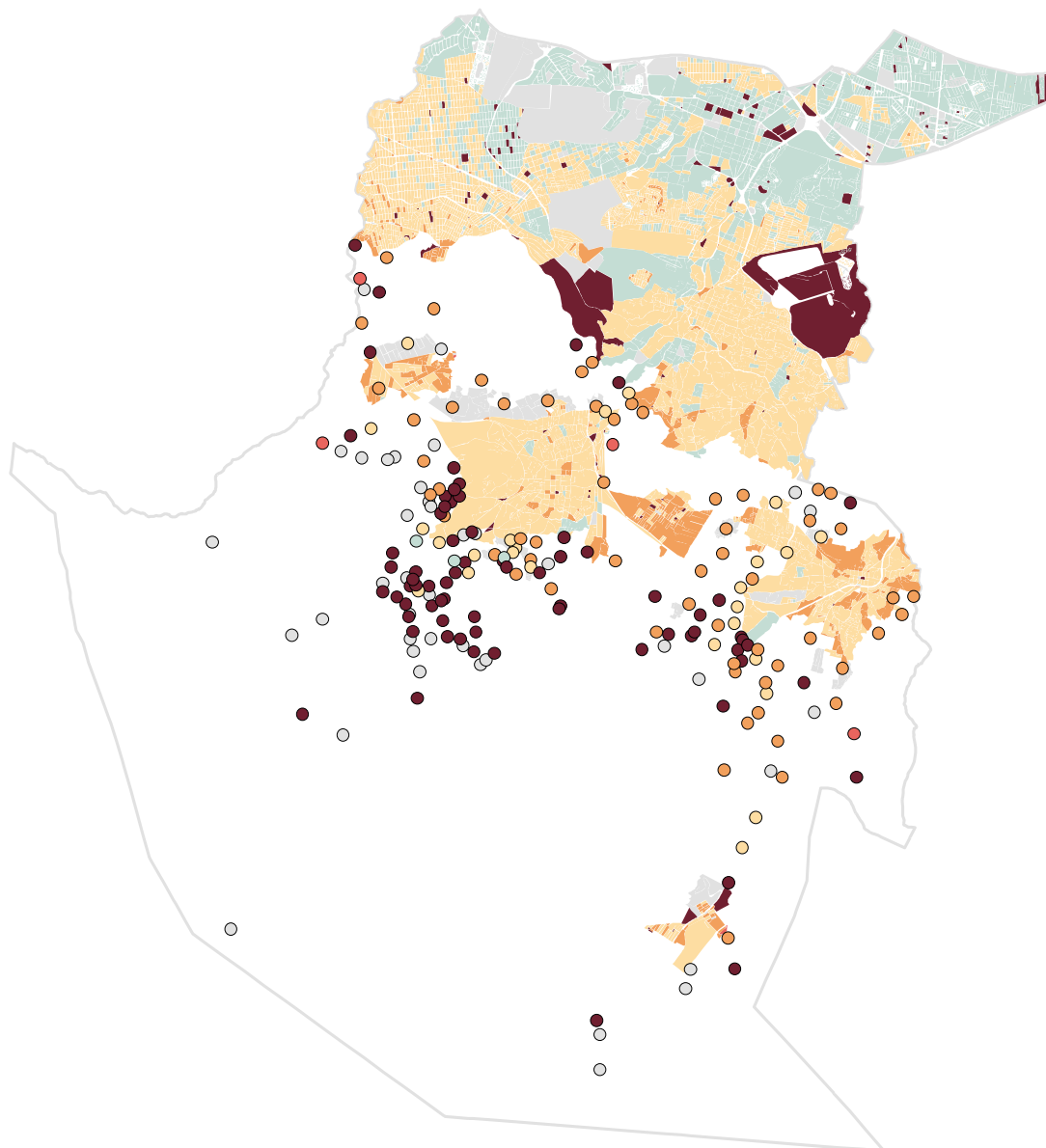
Las características de la población que habita en las localidades rurales suelen ser diferentes a las de la población que habita en el ámbito urbano. Así, se aprecia que el 55% de las localidades rurales de la alcaldía Tlalpan no tienen ningún grado de escolaridad.

Alcaldía Tlalpan

### Manzana urbana



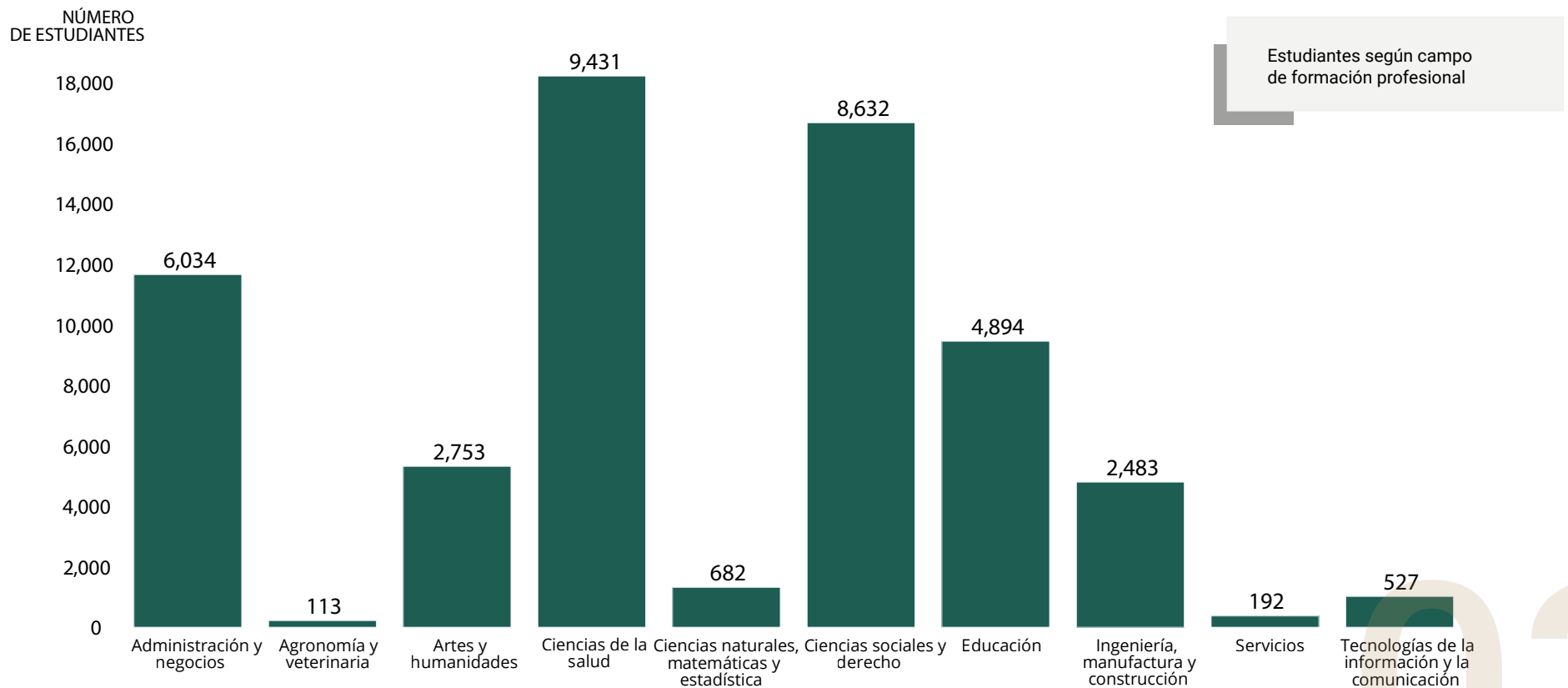
### Localidad rural



03.2

# Educación superior

De las Universidades e Instituciones de Educación Superior que se localizan en la alcaldía, el campo de formación profesional con el mayor número de estudiantes es ciencias de la salud con 9,431, lo que representa al 26% del total de la población matriculada en el ciclo escolar 2022-2023.



Fuente: Asociación Nacional de Universidades e Instituciones de Educación Superior [ANUIES]. (2023). Anuarios Estadísticos de Educación Superior

### 03.3

## Condición de analfabetismo

### 03.3.1

## Población de 15 años y más analfabeta 1990-2020

La condición de analfabetismo es cuando se distingue a aquellas personas que no saben leer ni escribir.

El promedio anual de la población en situación de analfabetismo en el periodo de 1990 a 2020 fue de 2.8%, principalmente las personas de 50 años y más.

Para 2020, las mujeres del grupo de edad de 70 a 74 años son las que presentan mayor condición de analfabetismo.

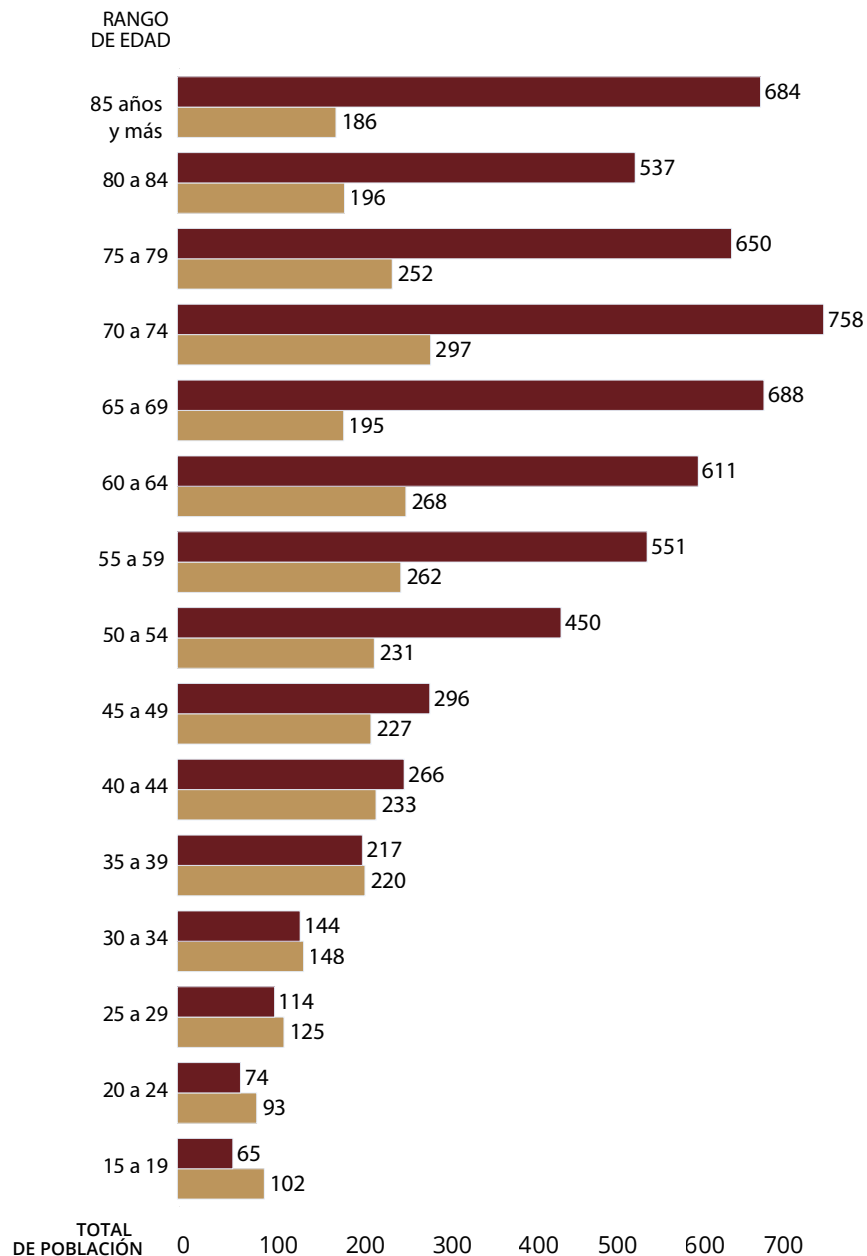


Hombres



Mujeres

Condición de analfabetismo por grupo de edad y sexo 2020





### 03.3.2

## Población de 15 años y más analfabeta

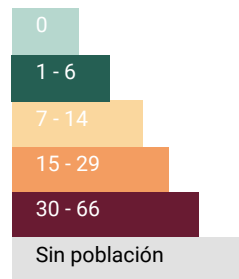
2020

Si bien el grado promedio de escolaridad por manzana en la alcaldía Tlalpan muestra el avance en la educación de la población, aún hay personas que no han podido asistir a la escuela y que no saben leer ni escribir un recado, es decir, que son analfabetas.

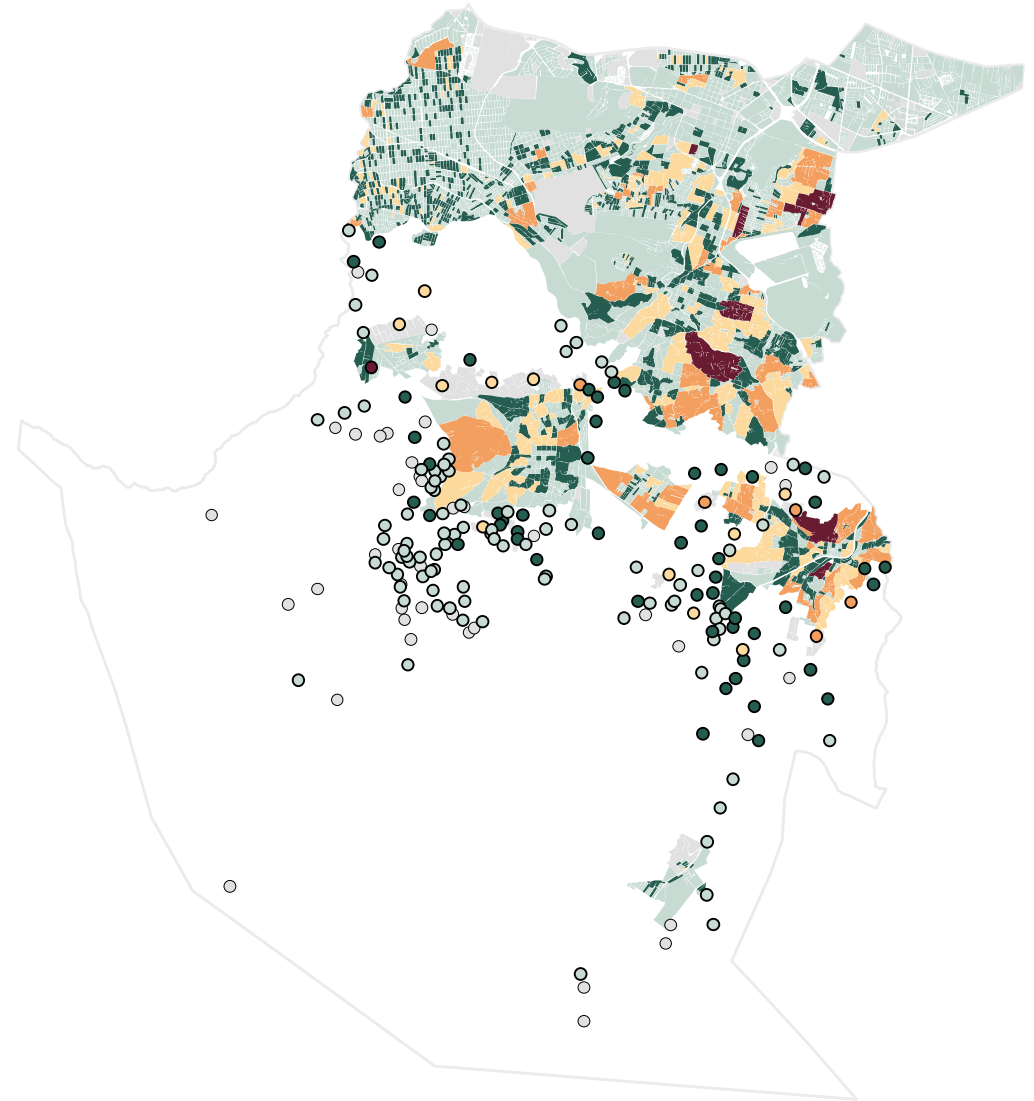
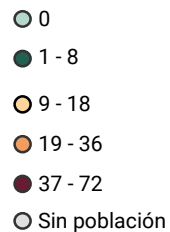
Además, la mayor parte de las manzanas urbanas de Tlalpan no tiene población analfabeta, se puede observar que solo el 0.16% de las manzanas urbanas concentran entre 30 y 66 personas de 15 años y más que no saben leer ni escribir.

Del total de localidades rurales habitadas de la alcaldía Tlalpan, 68 tienen uno o más habitantes que no saben leer ni escribir un recado.

#### Manzana urbana



#### Localidad rural



Alcaldía Tlalpan



# VIVIENDA

<b>04.1</b>	<b>Viviendas</b>	<b>36</b>
04.1.1	Viviendas particulares 2020	36
04.1.2	Viviendas particulares habitadas según número de ocupantes 1990-2020	37
04.1.3	Viviendas particulares deshabitadas 2010-2020	38
04.1.4	Porcentaje de viviendas según condición de rezago habitacional 1990-2020	38

<b>04.2</b>	<b>Características de la vivienda</b>	<b>39</b>
	2020	
04.2.1	Viviendas particulares habitadas que disponen de: Energía eléctrica, agua entubada, drenaje	39
<b>04.3</b>	<b>Disponibilidad de bienes en la vivienda</b>	<b>41</b>
	2020	
04.3.1	Viviendas particulares habitadas que disponen de: Lavadora, horno de microondas, radio, televisor, Computadora, laptop o tablet	41
<b>04.4</b>	<b>Forma de adquisición de la vivienda</b>	<b>47</b>
	2020	

04.1

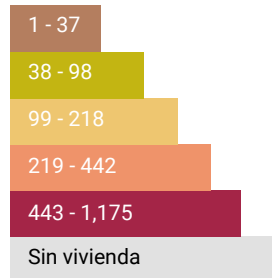
Viviendas

04.1.1

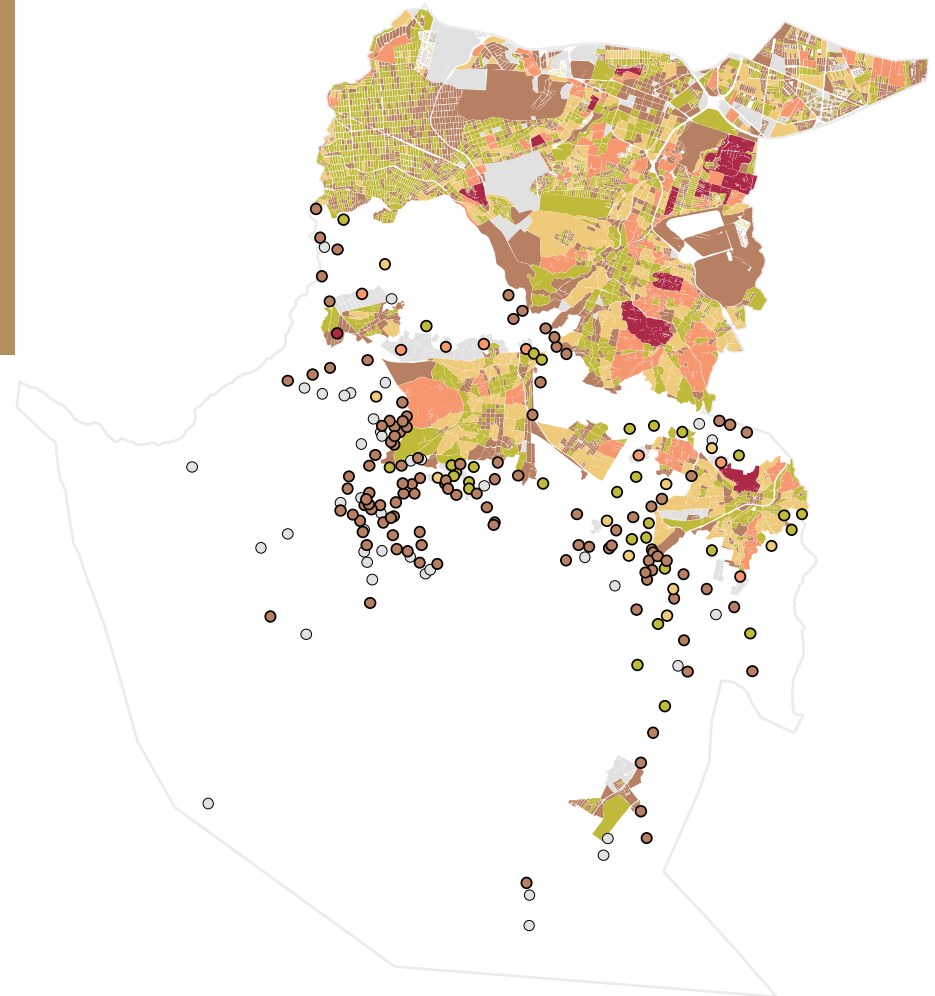
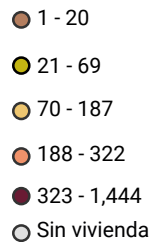
Viviendas particulares  
2020

Alcaldía Tlalpan

Manzana urbana



Localidad rural



Fuente: Instituto Nacional de Estadística y Geografía [INEGI](2020). Marco Geoestadístico. Censo de Población y Vivienda

De acuerdo con el Instituto Nacional de Estadística y Geografía (INEGI), una vivienda es un espacio delimitado por paredes y techos de diversos materiales en donde las personas duermen, preparan los alimentos y se resguardan de la intemperie.

La distribución de las viviendas en un lugar depende de diversos factores tales como: la cercanía al trabajo, la escuela y a medios de transporte, entre otros.

En el caso de la alcaldía Tlalpan, se contabilizaron 224,761 viviendas particulares lo que representó al 7.40% con respecto al total de la Ciudad de

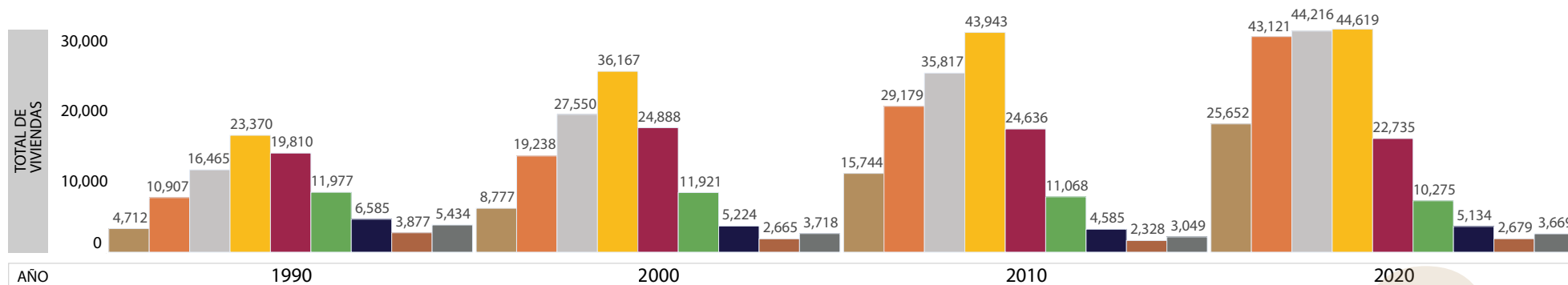
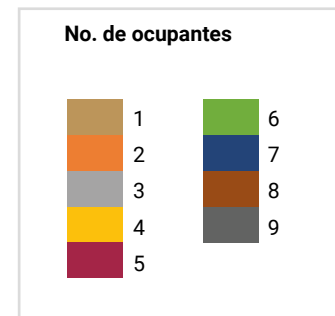
México, las cuales se localizan en el 96% de las manzanas urbanas y se aprecia su concentración en las manzanas ubicadas en la parte noreste de su territorio.

La concentración de viviendas en las manzanas urbanas y en las localidades rurales, es variable. Es posible notar que las localidades ubicadas al centro de la alcaldía Tlalpan concentran más viviendas que el resto.

## 04.1.2

# Viviendas particulares habitadas según número de ocupantes 1990-2020

En 1990 del total de viviendas particulares habitadas (103,137), las viviendas con cuatro ocupantes representaban el mayor porcentaje con el 22.66%. Para el año 2020 estas viviendas (202,100) representarán el 22.08%.



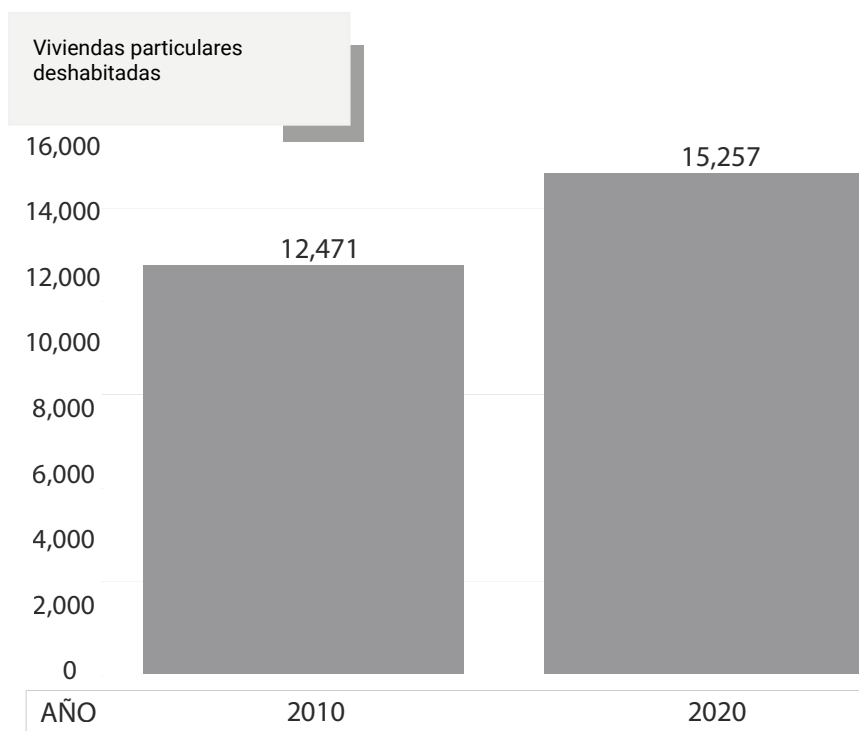
### 04.1.3

## Viviendas particulares deshabitadas 2010-2020

En 2020 se registró el mayor número de viviendas particulares deshabitadas, con 15,257 viviendas.

De 2010 a 2020 hubo un aumento de 2,786 viviendas deshabitadas, lo que es un incremento del 1.43%. Para 2020 el número de viviendas particulares deshabitadas representó el 7% del total de viviendas de la alcaldía.

Alcaldía Tlalpan



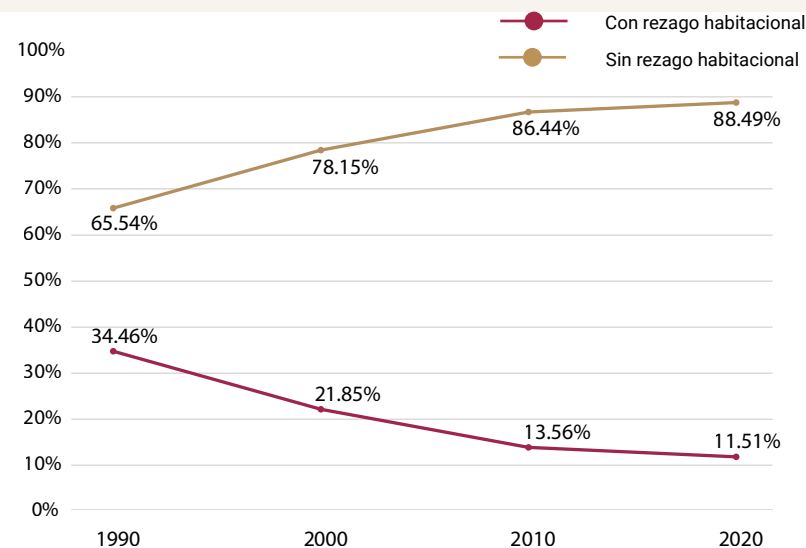
Fuente: Instituto Nacional de Estadística y Geografía [INEGI] (2010, 2020). Censos de Población y Vivienda.

### 04.1.4

## Porcentaje de viviendas según condición de rezago habitacional 1990-2020

De acuerdo con la Comisión Nacional de Vivienda [CONAVI] el rezago habitacional es la condición de desigualdad y exclusión que se manifiesta en la brecha de condiciones mínimas de habitabilidad y ubicación, la funcionalidad de la vivienda, los elementos que reflejan la identidad cultural de los residentes y la posibilidad de acceder a ella, con la garantía y certeza que pueden habitarla en libertad. Esto se puede medir en función de si las viviendas tienen materiales precarios en techos, pisos y muros, que no cuentan con excusado y presentan hacinamiento.

En 1990, se observó el mayor porcentaje de viviendas con rezago habitacional, con un promedio de 34.46%. En contraste, en 2020 se registró el menor porcentaje, promediando un 11.51%.



Promedio porcentual de viviendas con rezago

Fuente: Secretaría de Desarrollo Agrario, Territorial y Urbano [SEDATU], Comisión Nacional de Vivienda [CONVI] (2024). Sistema Estadístico de la CONAVI [SIESCO]. Rezago habitacional

04.2

## Características de la vivienda 2020

04.2.1

### Viviendas particulares habitadas que disponen de:

Energía eléctrica  
Agua entubada  
Drenaje

Para asegurar el derecho humano a la vivienda adecuada, ésta debe garantizar el bienestar y el desarrollo pleno de sus habitantes, entre lo que destaca: el acceso a servicios básicos como agua entubada, drenaje y energía eléctrica.

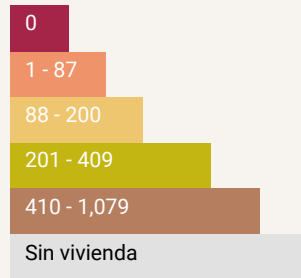
En el caso de la alcaldía Tlalpan, el 96% de las manzanas concentran viviendas que disponen de todos los servicios, aunque también, se aprecian viviendas sin servicios básicos dispersas en su territorio.

Las viviendas en las localidades rurales, también son susceptibles a enfrentar la dotación desigual de servicios básicos. Es así que en 76 de las 160 localidades rurales de la alcaldía, no cuentan con algunos de los servicios básicos que son energía eléctrica, agua entubada de la red pública y drenaje.

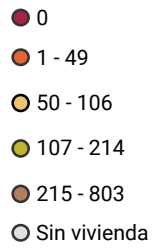
# Vivienda

GOBIERNO DE LA CIUDAD DE MÉXICO

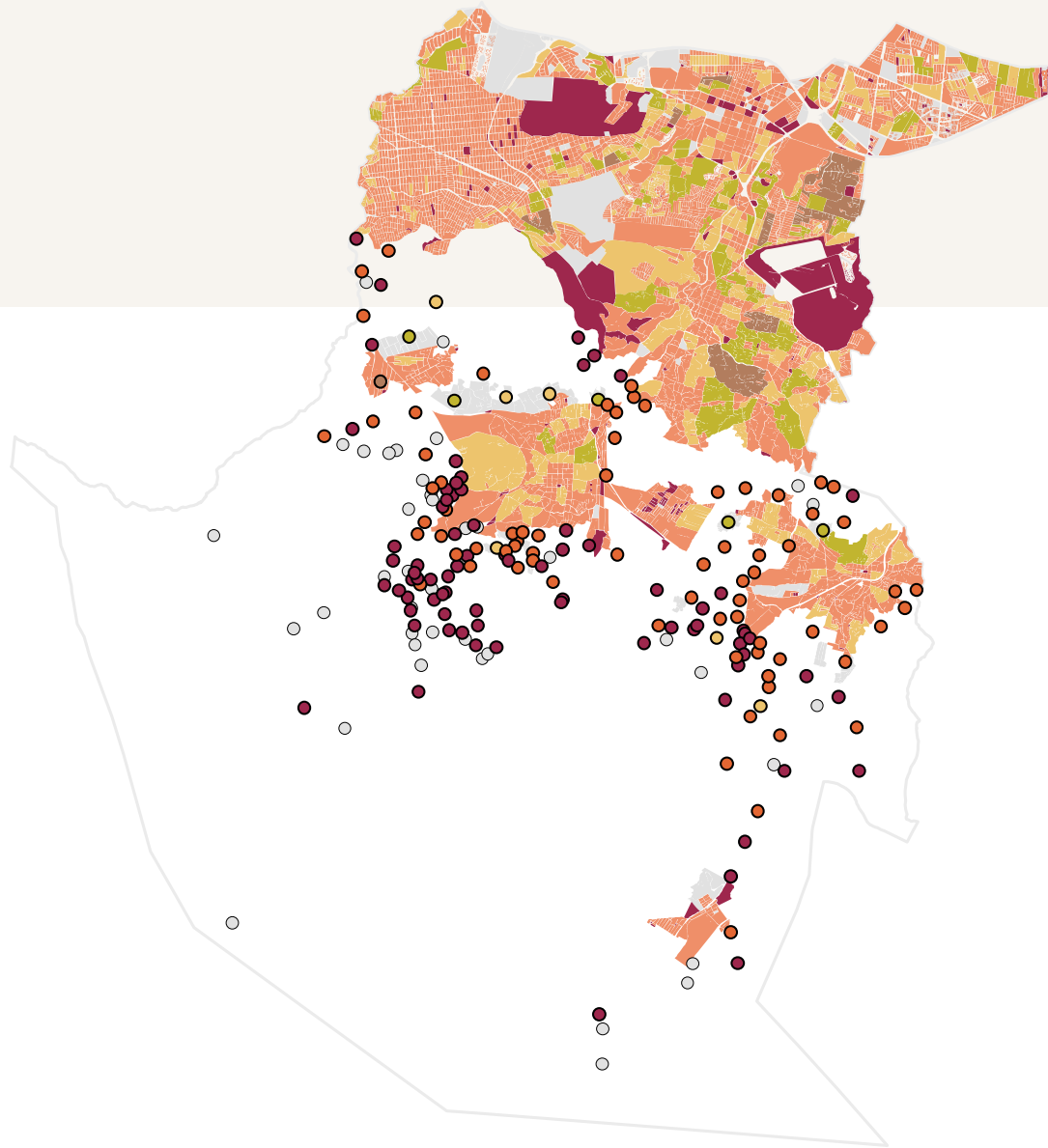
## Manzana urbana



## Localidad rural



Alcaldía Tlalpan



Viviendas particulares habitadas que disponen de energía eléctrica, agua entubada de la red pública y drenaje.



## 04.3

# Disponibilidad de bienes en la vivienda

2020

### 04.3.1

## Viviendas particulares habitadas que disponen de:

Lavadora

Horno de microondas

Radio

Televisor

Computadora, laptop o tablet

La disponibilidad de bienes, tales como electrodomésticos y tecnologías de la información (TICs), son componentes que contribuyen al bienestar de las personas y de sus hogares. En el caso de la alcaldía Tlalpan se aprecia que muy pocas manzanas cuentan con viviendas que carecen de lavadora, microondas, televisor, radio y computadora o laptop.

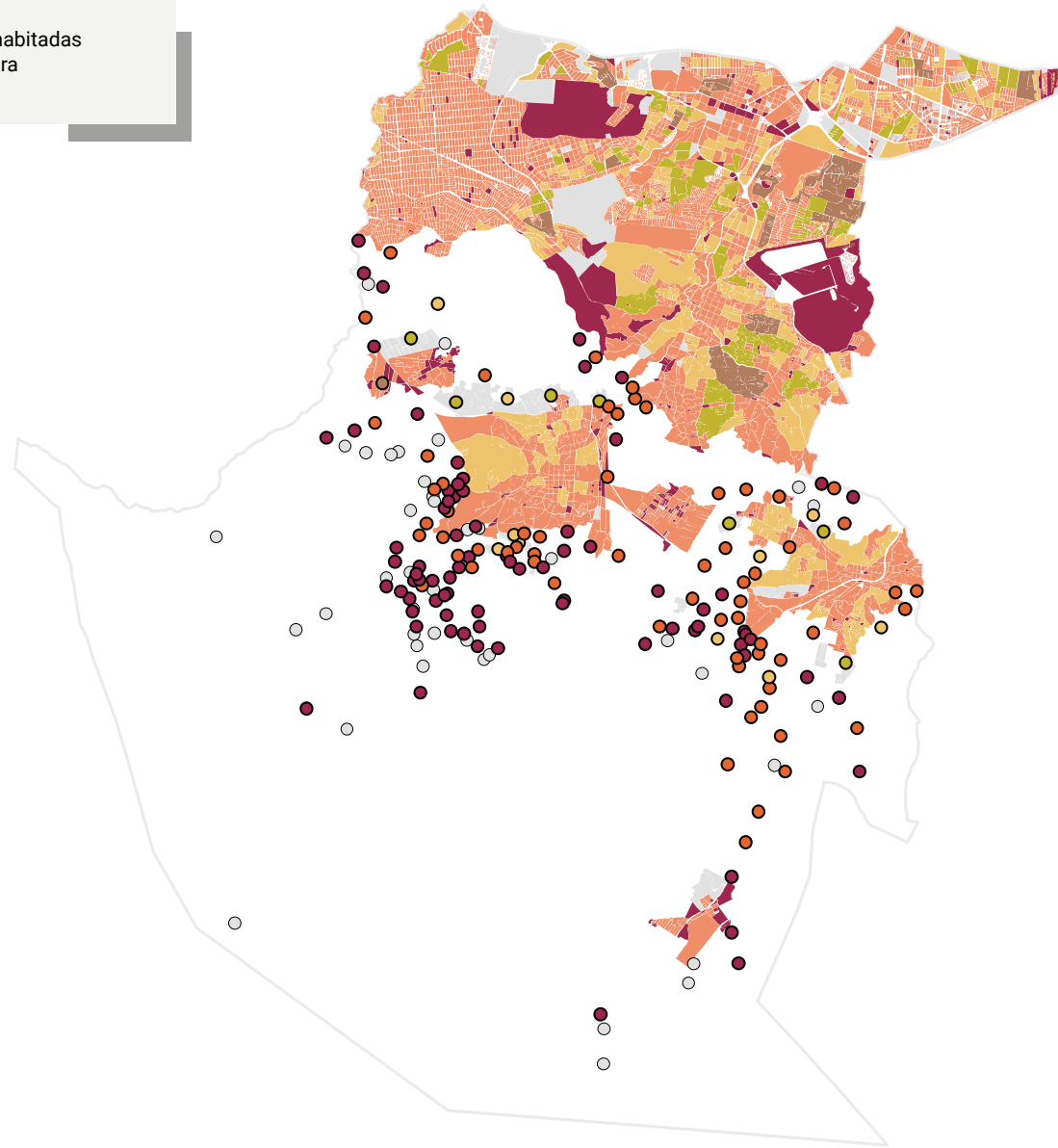
Así mismo, se observa que algunas de las localidades rurales que se localizan en la alcaldía Tlalpan no dispone de lavadora, microondas, televisor, radio y computadora o laptop.

# Vivienda

GOBIERNO DE LA CIUDAD DE MÉXICO



Viviendas particulares habitadas que disponen de lavadora



### Manzana urbana



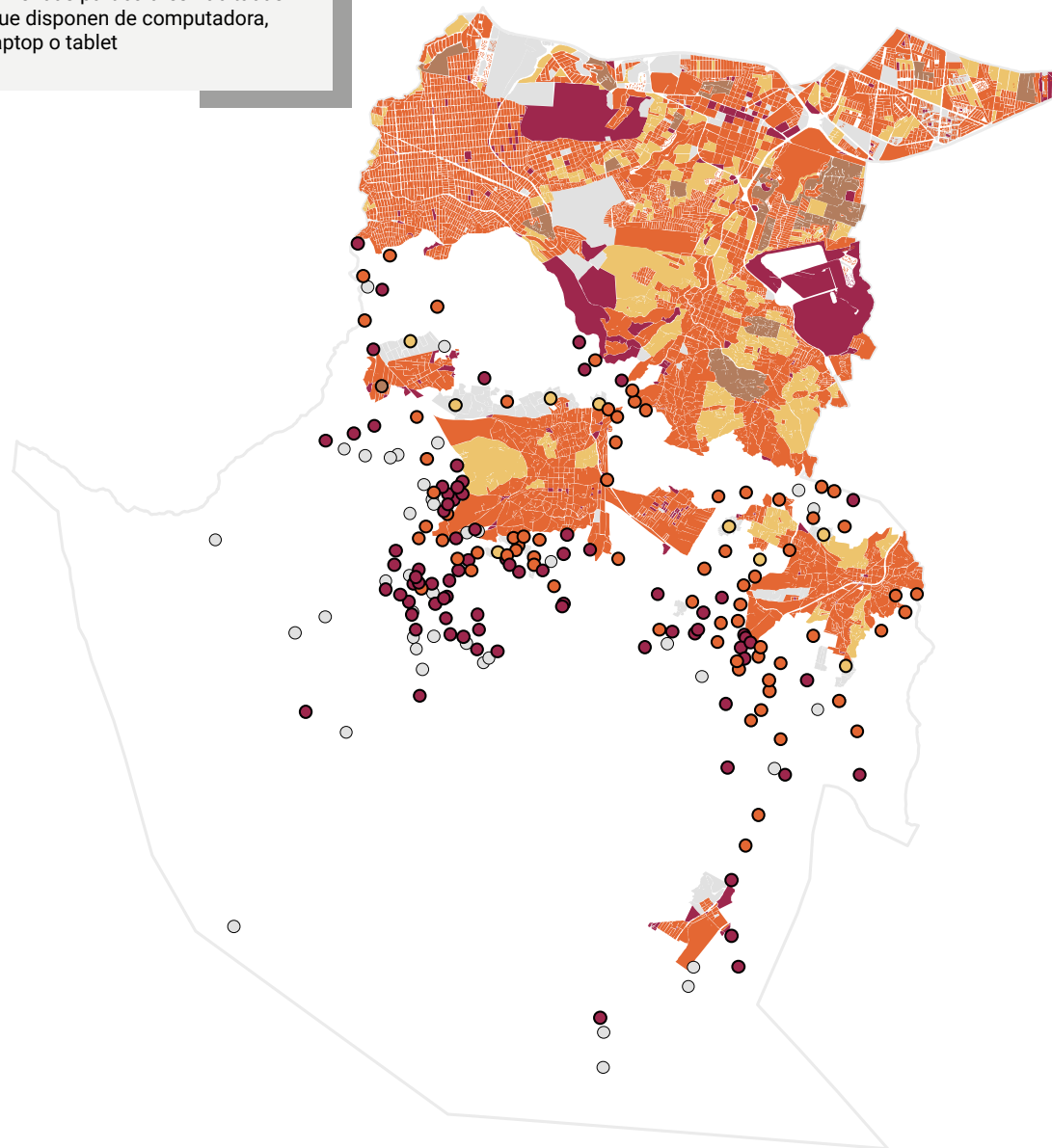
### Localidad rural



Alcaldía Tlalpan



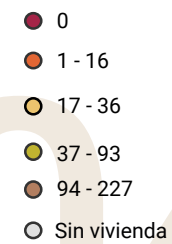
Viviendas particulares habitadas que disponen de computadora, laptop o tablet



**Manzana urbana**



**Localidad rural**



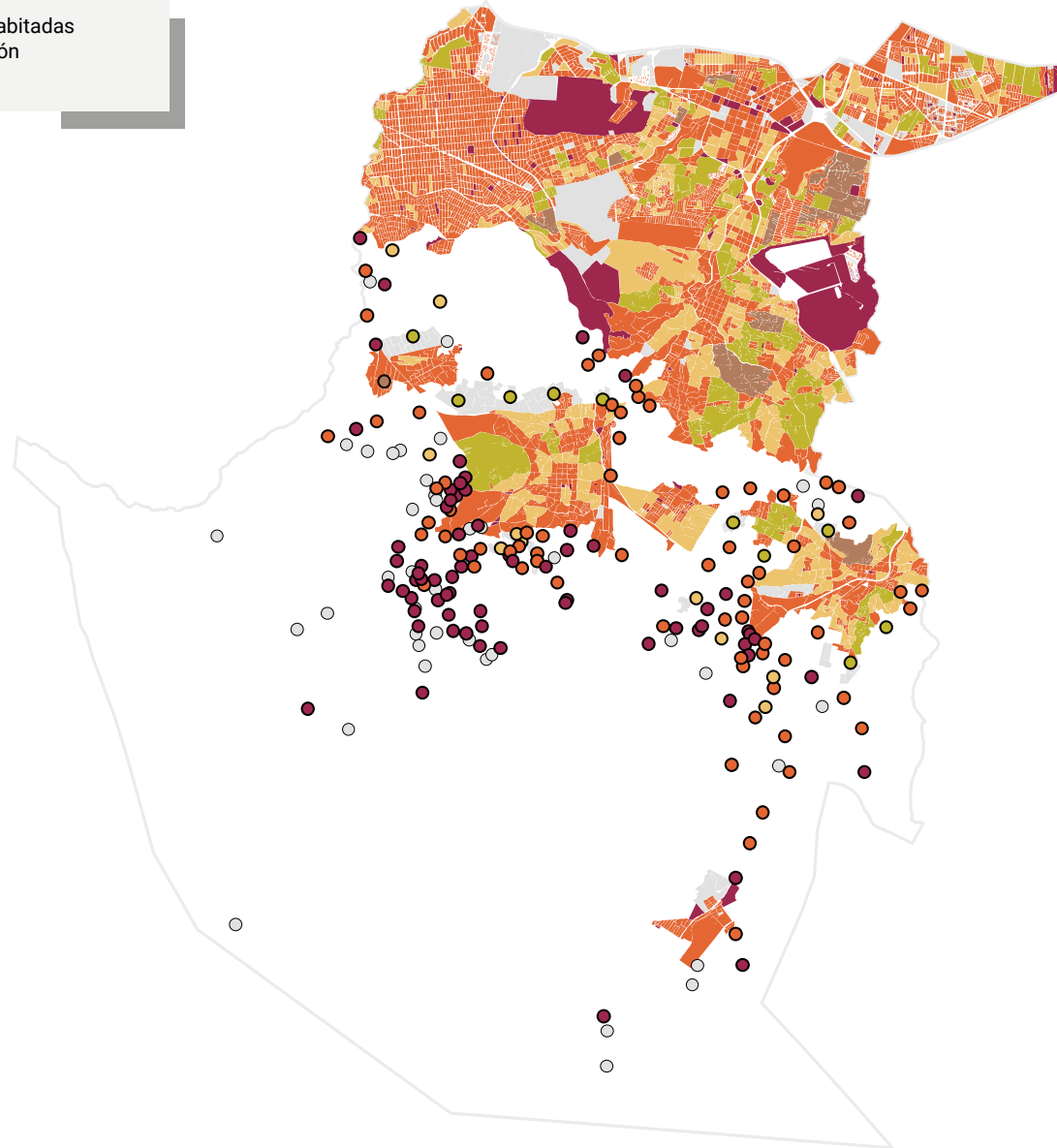
# Vivienda

GOBIERNO DE LA CIUDAD DE MÉXICO

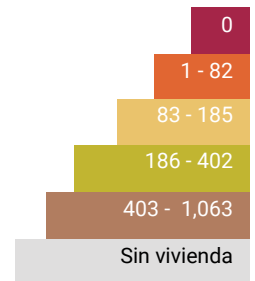


Viviendas particulares habitadas que disponen de televisión

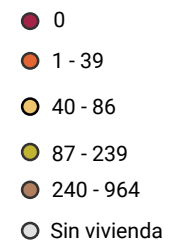
Alcaldía Tlalpan



## Manzana urbana

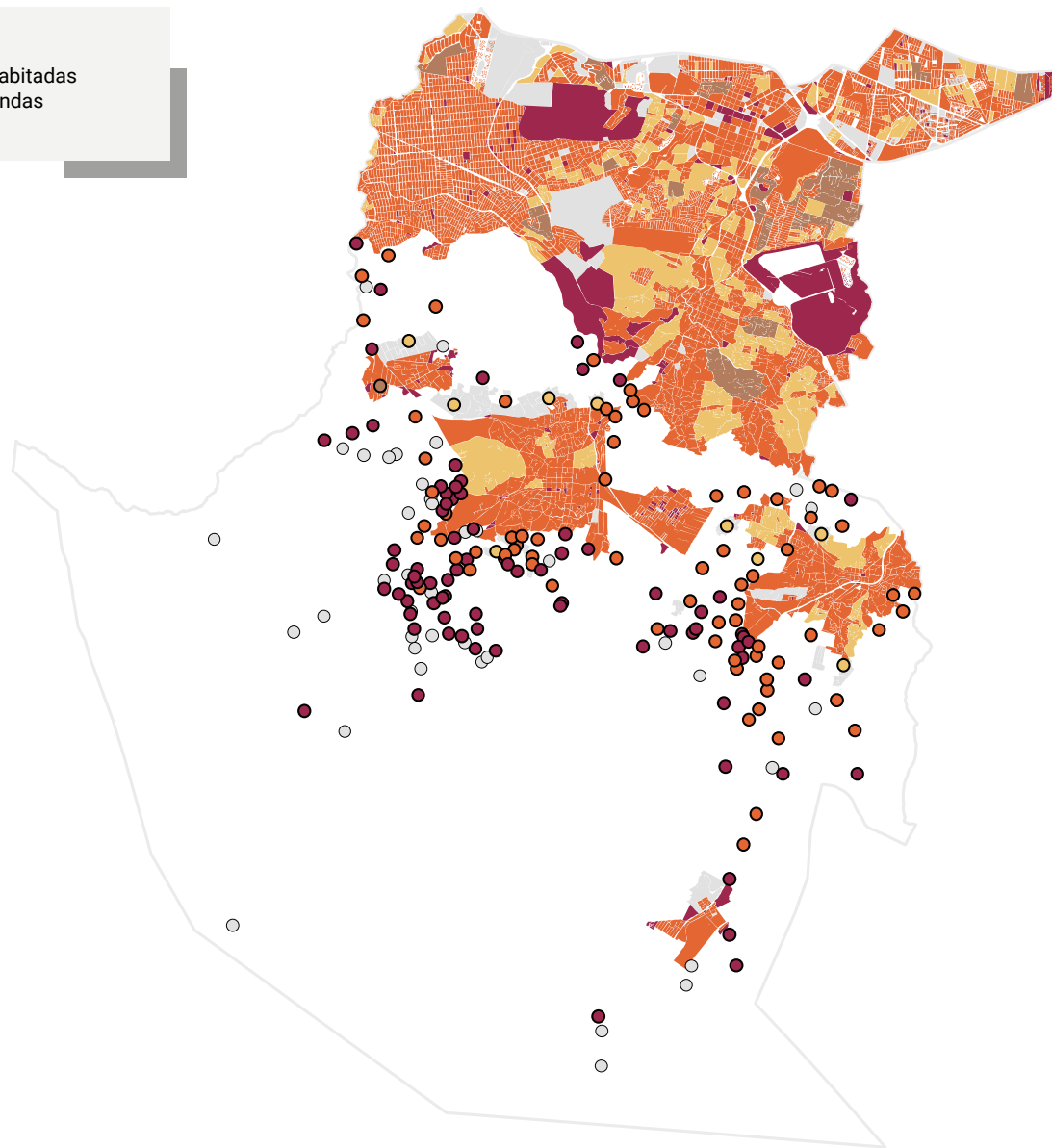


## Localidad rural

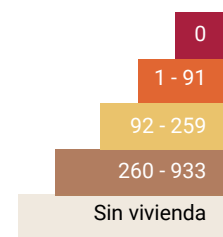




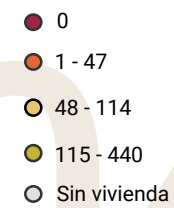
Viviendas particulares habitadas que disponen de microondas



**Manzana urbana**



**Localidad rural**

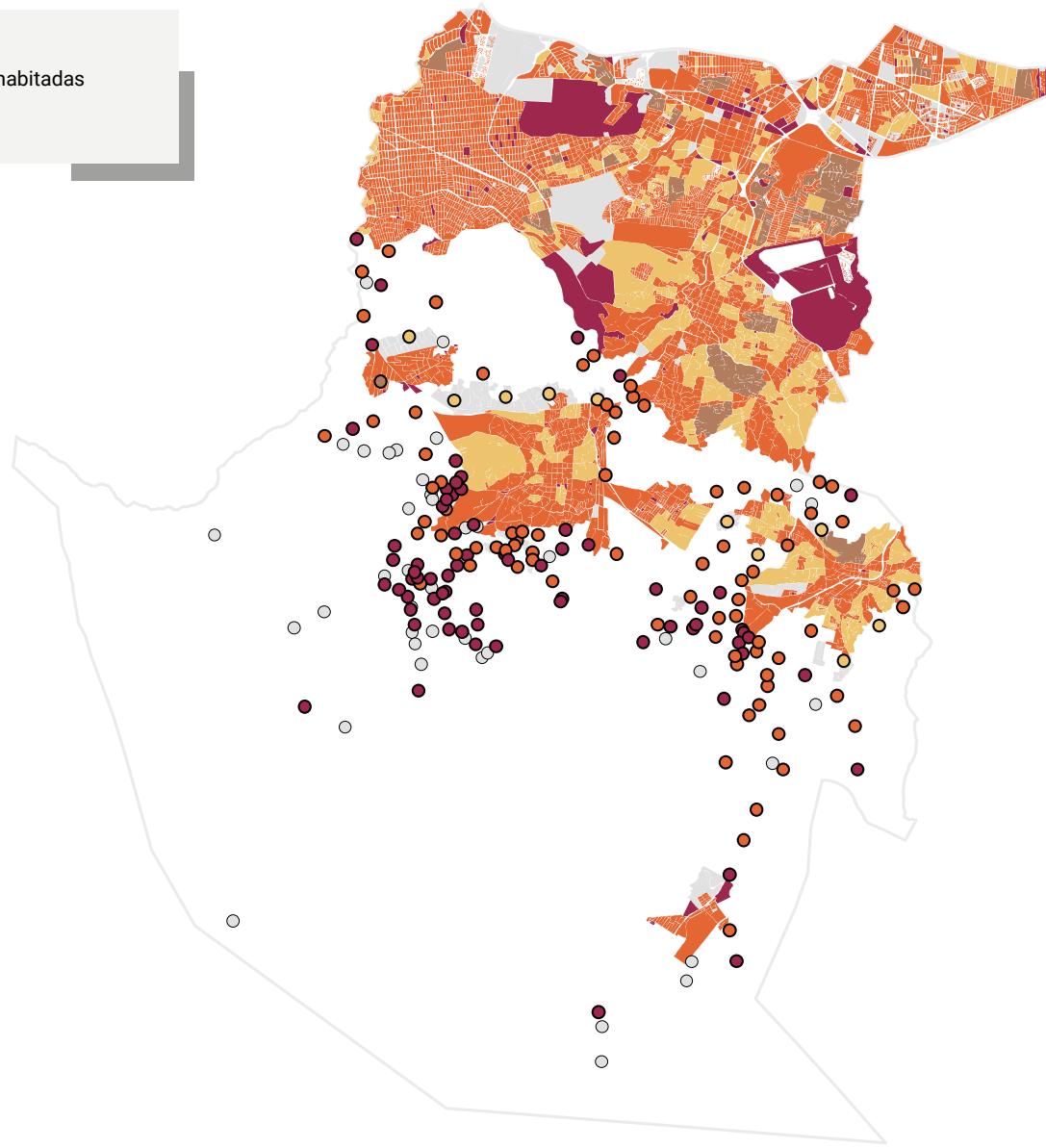


# Vivienda

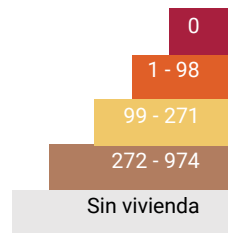
GOBIERNO DE LA CIUDAD DE MÉXICO



Viviendas particulares habitadas que disponen de radio



## Manzana urbana



## Localidad rural



04.4

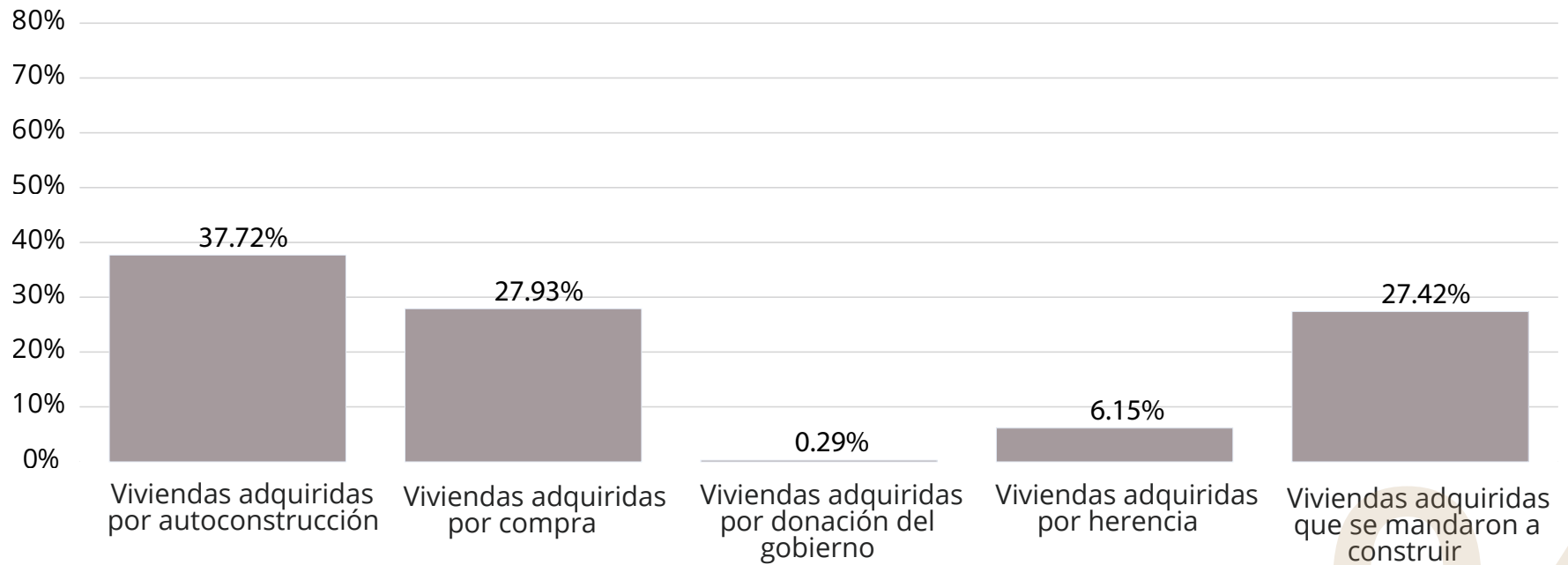
# Forma de adquisición de la vivienda

2020

En el año 2020, la autoconstrucción fue la principal vía de adquisición de vivienda, con el 37.7% del total de formas de adquisición de la vivienda.

Viviendas particulares según tipo de adquisición 2020

**PORCENTAJE**



Fuente: Instituto Nacional de Estadística y Geografía [INEGI](2020). Censo de Población y Vivienda 2020.



# HOGARES

5.1	Hogares según jefatura	49
05.2	Hogares censales con persona de referencia mujer 2020	50
05.3	Total de hogares por número de integrantes 1990-2020	51



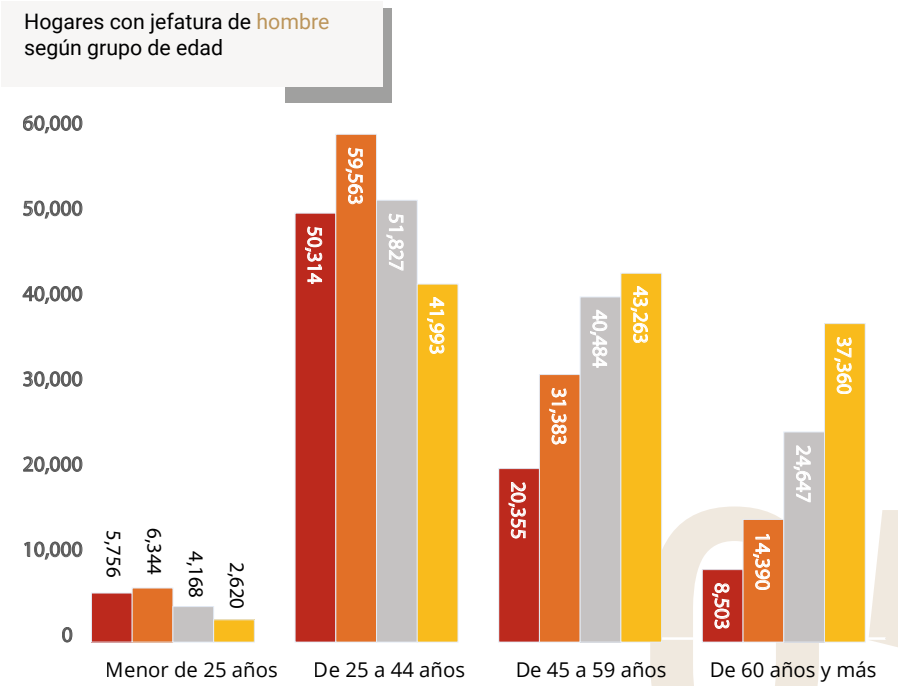
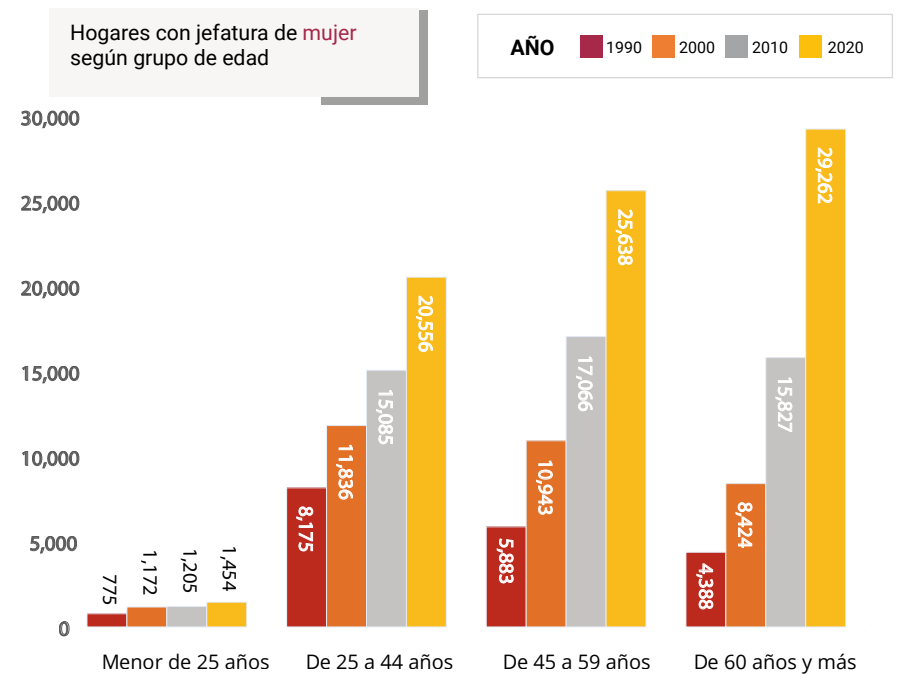
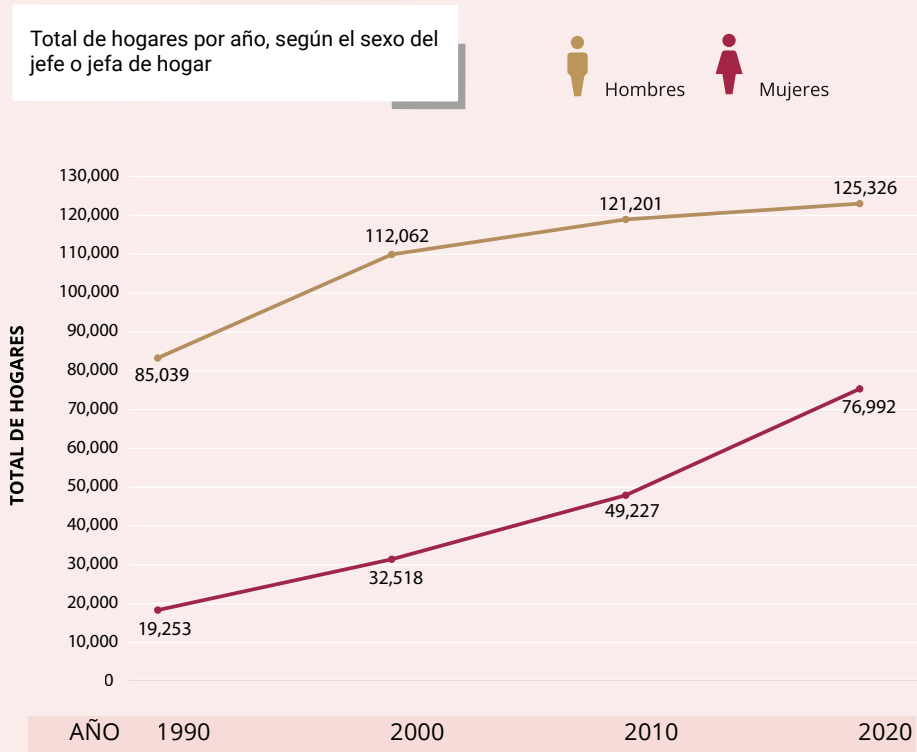
05.1

# Hogares según jefatura

Según el sexo del principal sostén del hogar, muestra que los hombres sostienen la mayor cantidad de hogares de la demarcación.

El registro de estos hogares en 1990 fue de 85,039 hogares, para el 2020 se contó con 125,326 hogares, dicha cifra indica una tendencia a la alta en 30 años, es decir, el 47.4%. En el mismo periodo, la misma tendencia se muestra con los hogares de jefatura de mujer, la cual pasó de 19,253 a 76,992 hogares, por lo que subió un 299.9%.

En 2020 se registraron 202,318 hogares, de los cuales las mujeres entre los 60 años y más encabezaban el 44% y los hombres el 56%.



Fuente: Instituto Nacional de Estadística y Geografía [INEGI](2020,2010,2000,1990). Censos de Población y Vivienda.

05.2

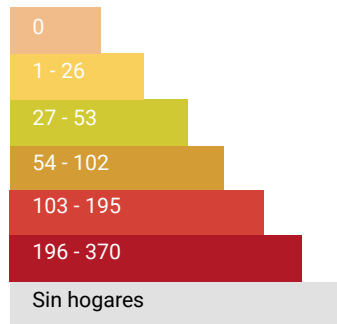
# Hogares censales con persona de referencia mujer

2020

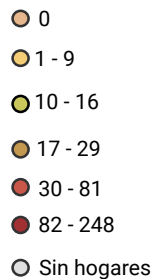
El hogar se constituye por la unidad de personas vinculadas entre sí, por parentesco u otros vínculos, quienes, por lo general, habitan en un mismo espacio físico. El hogar también representa uno de los pilares de la sociedad al establecer los cimientos culturales, afectivos, emocionales y cívicos de sus integrantes. Conocer la composición de los hogares, así como los roles que en su interior se reproducen, permite identificar los cambios que caracterizan a la población. Aunque el rol de “principal sostén del hogar” (o persona de referencia) se ha asociado tradicionalmente al hombre como jefe de hogar y que sigue siendo el predominante, en la actualidad se ha incrementado el número de hogares de referencia mujer.

Alcaldía Tlalpan

**Manzana urbana**

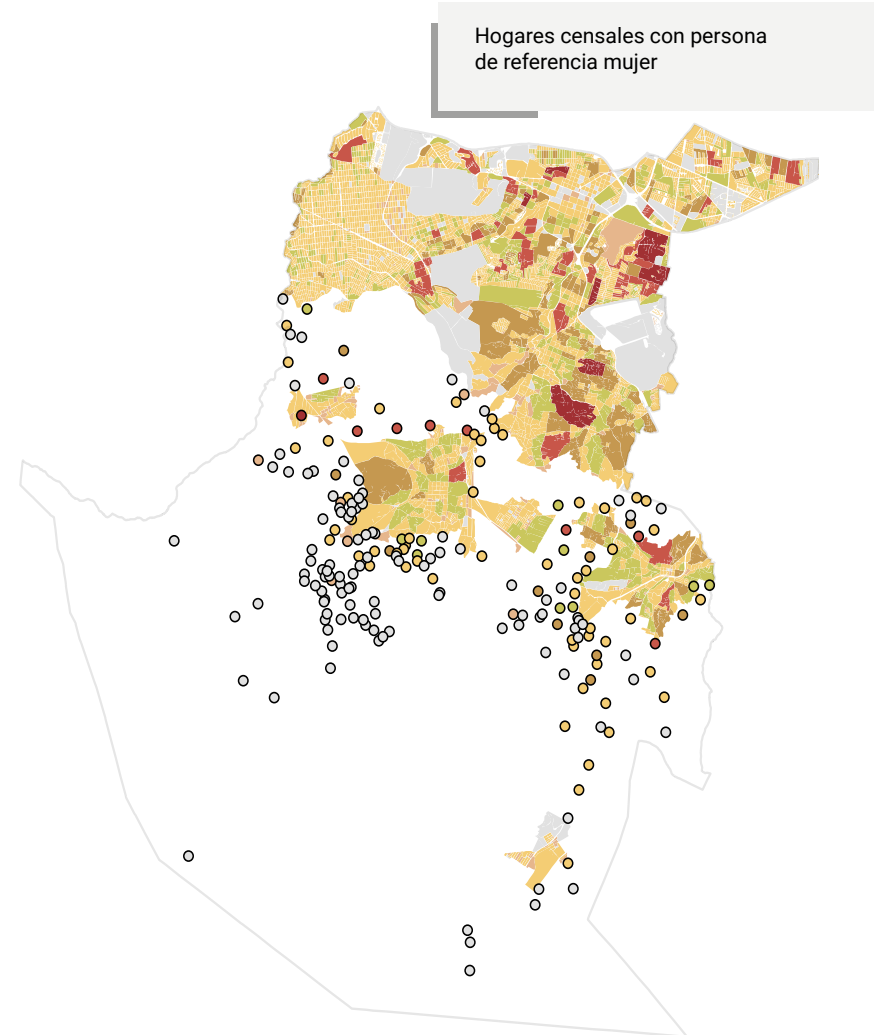


**Localidad rural**



En Tlalpan se observó que las manzanas que concentran hogares con jefatura de referencia mujer se localizan en la zona Este de la alcaldía.

En el caso de las localidades rurales de Tlalpan se aprecia que una localidad ubicada en la zona oeste cuenta con el mayor número de hogares con jefatura de referencia mujer.

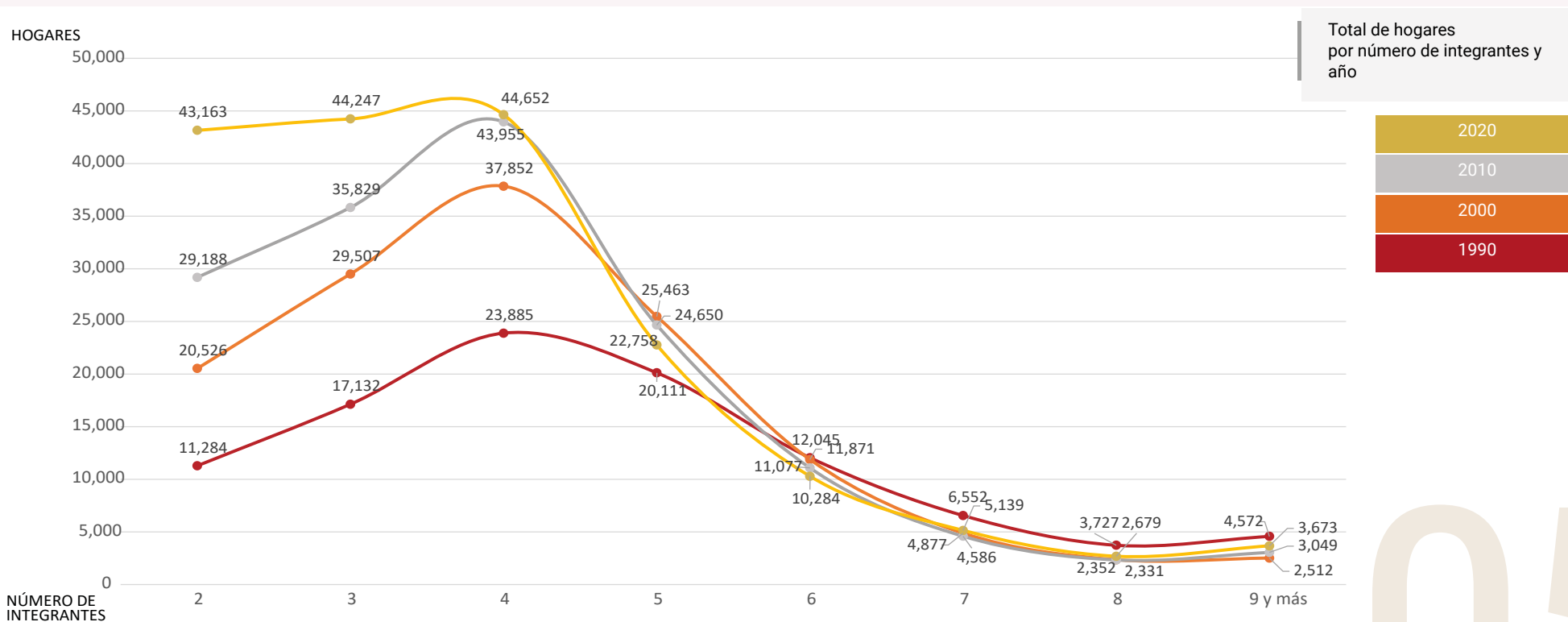


Fuente: Instituto Nacional de Estadística y Geografía [INEGI](2020). Marco Geoestadístico. Censo de Población y Vivienda 2020.

## 05.3 Total de hogares por número de integrantes 1990-2020

Durante el período 1990-2020, del total de hogares, según el número de sus integrantes, se observó que los hogares con seis integrantes y más son los que más han disminuido, en contraste, los hogares con dos integrantes son los que han aumentado a lo largo de este período.

Fuente: Instituto Nacional de Estadística y Geografía [INEGI] (2020,2010,2000,1990). Censos de Población y Vivienda.





# PATRIMONIO

06 Patrimonio

06.1 Pueblos originarios

53

54



06

## Patrimonio

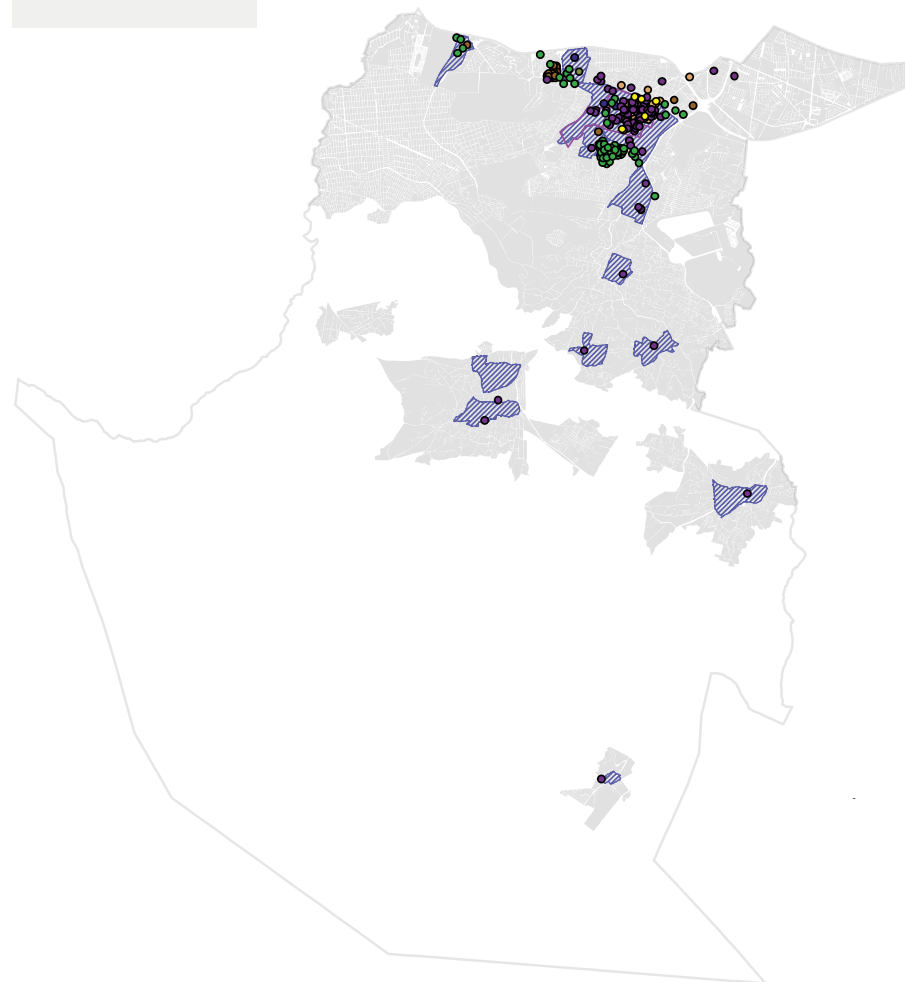
El patrimonio cultural, natural y biocultural es un conjunto de elementos y manifestaciones materiales e inmateriales que poseen un valor único con significado social, ya sean producidas por el ser humano o por la naturaleza, por lo que requieren de ser preservadas.

En Tlalpan, como parte de algunos elementos de su Patrimonio Cultural es posible identificar inmuebles afectos al patrimonio cultural urbano, así como 12 áreas de conservación patrimonial y dos zonas de monumentos históricos.

Así mismo, como parte de su patrimonio biocultural, cuenta con el Parque Nacional Fuentes Brotantes, el Bosque de Tlalpan, el Parque Nacional Cumbres del Ajusco y el Parque Ecológico de la Ciudad de México. Además de espacios ecológicos urbanos como: el Parque Juana de Asbaje y el Parque Ecológico Loreto Peña Pobre. Sus pueblos originarios como: San Pedro Mártir, San Andrés Totoltepec, San Miguel Xicalco, La Magdalena Petlascalco, San Miguel Ajusco y San Tomás Ajusco, ofrecen durante sus festividades música, jaripeos, ferias, juegos pirotécnicos y comida tradicional.

Como parte de su patrimonio natural se reconocen sus Áreas Naturales Protegidas y sus Áreas de Valor Ambiental, y con un amplio potencial para ser considerados como patrimoniales sus áreas verdes en camellones, jardines y parques.

Patrimonio Cultural  
Urbano



Alcaldía Tlalpan

### Inmuebles afectos al Patrimonio Cultural Urbano

▨ Áreas de conservación patrimonial SEDUVI

□ Zonas de monumentos históricos, INAH

● INAH

● INAH - SEDUVI

● INBAL - SEDUVI

● SEDUVI

● INBAL

● INAH - INBAL

● INAH - INBAL - SEDUVI

Fuente: Gaceta Oficial del Distrito Federal (21 de enero de 2005). Decreto de delimitación de las áreas de actuación del Programa General de Desarrollo Urbano del Distrito Federal. Secretaría de Desarrollo Urbano y Vivienda de la Ciudad de México [SEDUVI] (2022). Catálogo de Inmuebles Afectos al Patrimonio Cultural Urbano de la Ciudad de México.



Fuente: Gaceta Oficial de la Ciudad de México (11 de mayo de 2023) Aviso por el que se da a conocer la procedencia de la inscripción de 50 pueblos originarios en el sistema de registro y documentación de pueblos y barrios originarios y comunidades indígenas residentes de la Ciudad de México

## 06.1

### Pueblos originarios

Con base en la Constitución Política de los Estados Unidos Mexicanos, los pueblos son aquellos que preceden al proceso de colonización de México y que, en la actualidad, conservan instituciones sociales, económicas y culturales propias, entre otras características.

En la actualidad, existen 50 pueblos originarios registrados por la Secretaría de Pueblos y Barrios Originarios y Comunidades Indígenas Residentes en la Ciudad de México, de los cuales 11 se localizan en la alcaldía Tlalpan, que son: San Agustín Ohtenco, San Antonio Tecomitl, San Bartolomé Xicomulco, San Francisco Tecoxpa, San Jerónimo Miacatlan, San Juan Tepenahuac, San Lorenzo Oztotepec, San Pablo Atocpan, San Salvador Cuauhtenco y Santa Ana Tlacotenco.



Parque Nacional Fuentes Brotantes de Tlalpan / FUENTE: Secretaría de Turismo y Cultura de la Ciudad de México, 2023



# ECONOMÍA

<b>07.1</b>	<b>Población económicamente activa</b>	<b>56</b>
07.1.1	Tasa de participación económica 1990-2020	56
07.1.2	Población económicamente activa 2020	57
<b>07.2</b>	<b>Unidades económicas</b>	<b>58</b>
07.2.1	Unidades económicas y personal ocupado según gran sector de actividad económica 2003 -2018	58
07.2.2	Localización de unidades económicas	59
<b>07.3</b>	<b>Sector turístico</b>	<b>62</b>
07.3.1	Total de hoteles, número de cuartos de hospedaje	62
07.3.2	Total de turistas hospedados 2012-2022	63
07.3.3	Total de unidades económicas y personal ocupado en servicios de alojamiento temporal 2003-2018	62
07.3.4	Producto interno bruto turístico 2018-2020	63

07.1

# Población económicamente activa

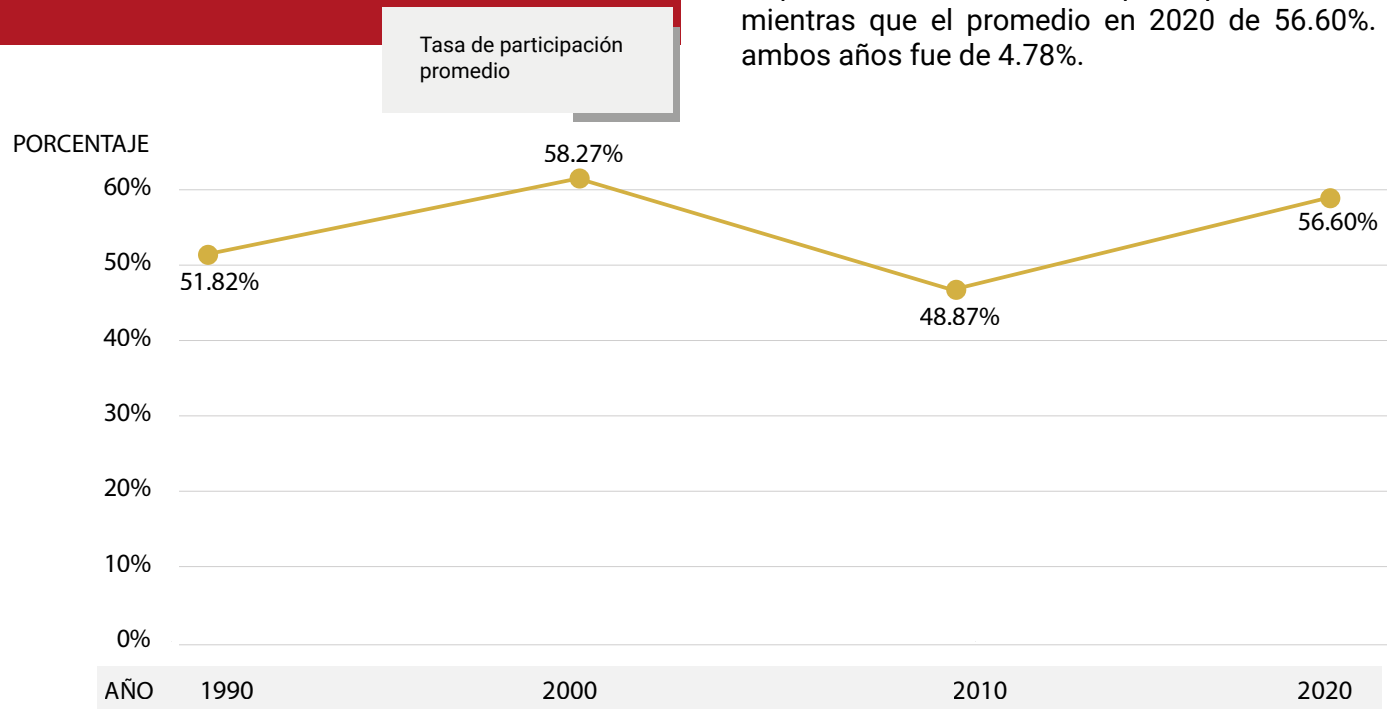
07.1.1

## Tasa de participación económica 1990-2020

Alcaldía Tlalpan

La Tasa de Participación Económica es el porcentaje que representa la población económicamente activa (PEA) respecto a la de 15 y más años de edad.

El promedio de la tasa de participación en 1990 fue del 51.82%, mientras que el promedio en 2020 de 56.60%. La variación entre ambos años fue de 4.78%.





## 07.1.2

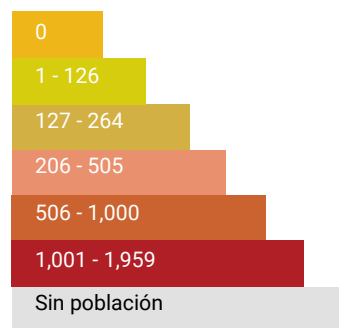
# Población económicamente activa 2020

Según el INEGI (2020), la población económicamente activa [PEA] permite conocer la “fuerza de trabajo [disponible] para la producción de bienes y servicios, estas son las personas de 15 años y más”. En la alcaldía Tlalpan, el 0.96% de las manzanas urbanas concentran a la mayor cantidad de PEA.

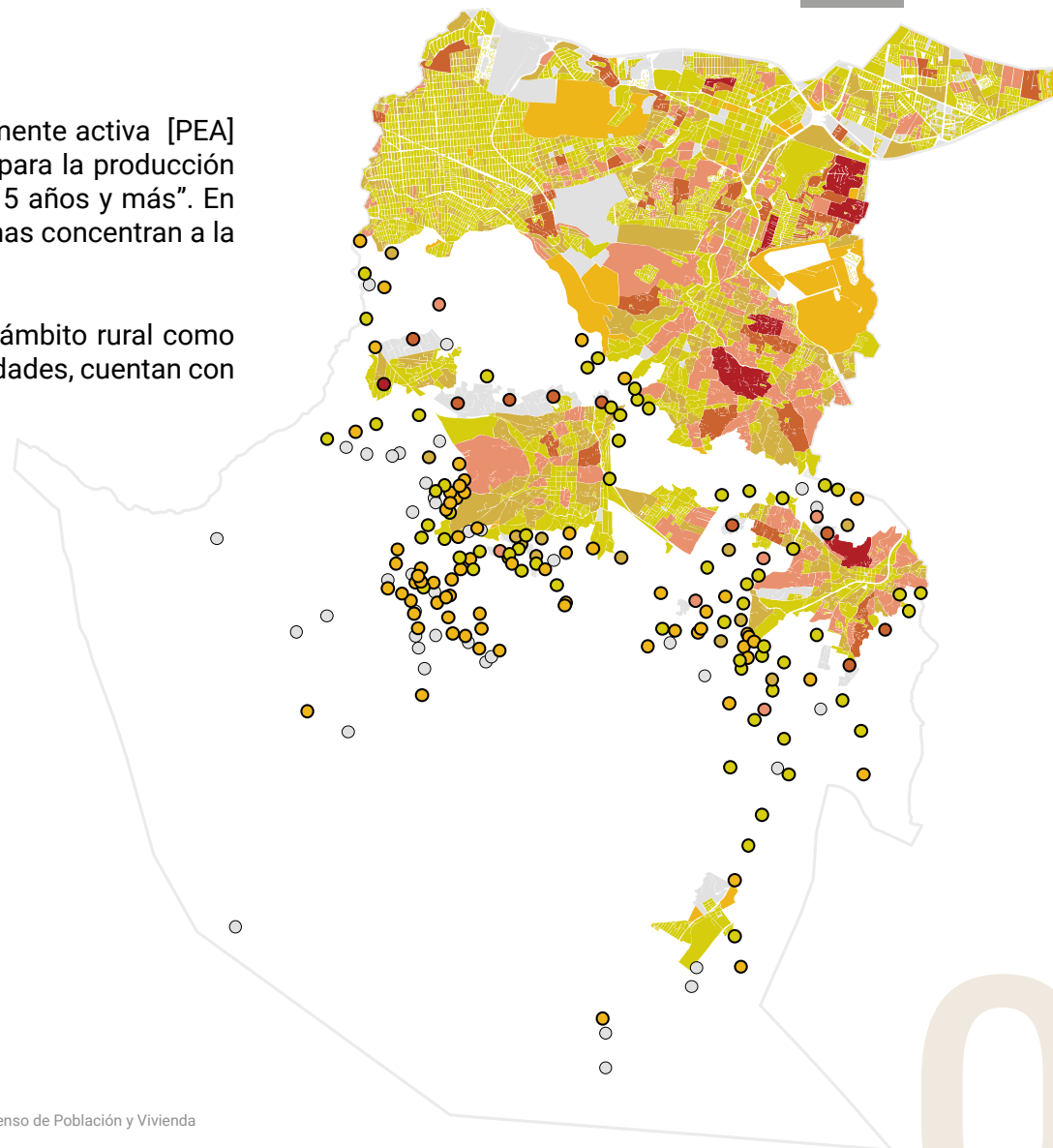
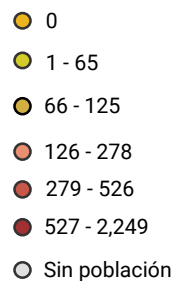
La distribución de la PEA es dispersa, tanto en el ámbito rural como urbano. En el caso de Tlalpan, algunas de las localidades, cuentan con entre 527 y 2,249 personas en edad productiva.

Población económicamente activa

### Manzana urbana



### Localidad rural



07.2

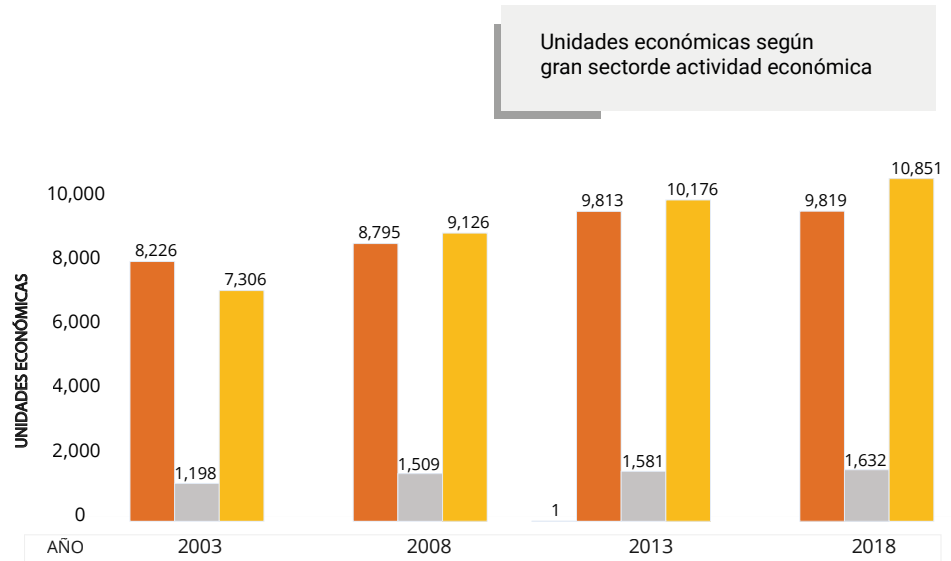
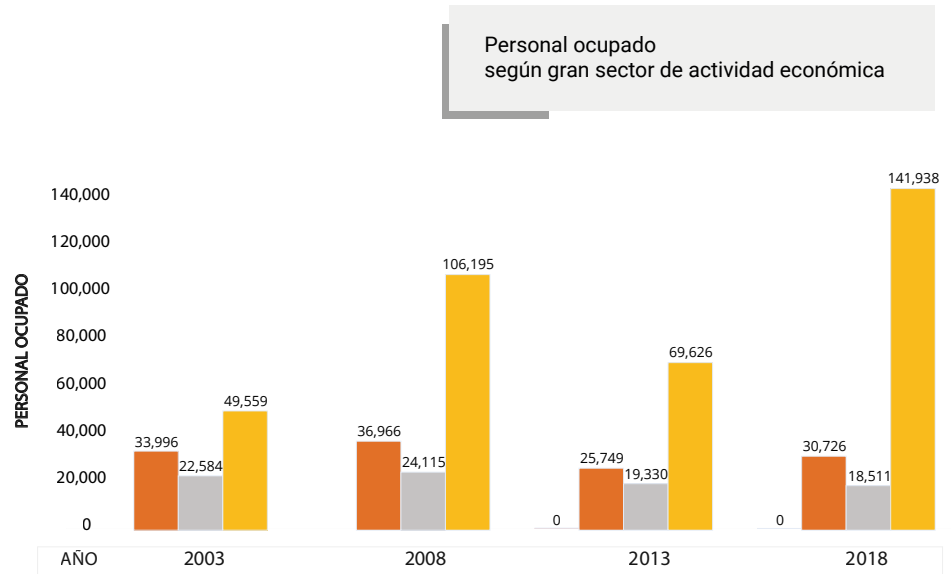
# Unidades económicas

07.2.1

## Unidades económicas y personal ocupado según gran sector de actividad económica 2003 - 2018

En 2018 el número total de unidades económicas fue de 24,282, siendo la actividad con mayor participación el Comercio al por menor con 44%.

En tanto que el personal ocupado registrado en la demarcación es de 191,175 personas, destacando la actividad de servicios con una participación del 74%.

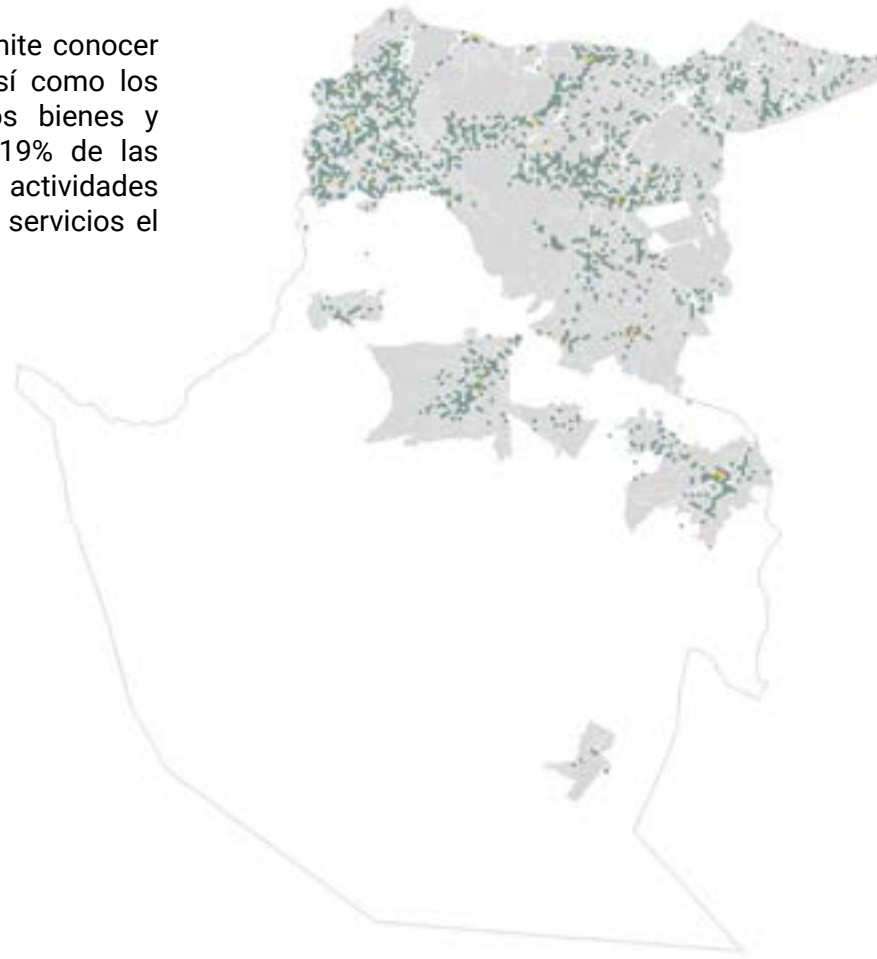


## 07.2.2

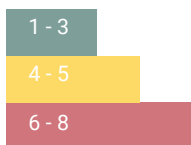
# Localización de unidades económicas

La localización de las actividades económicas nos permite conocer la distribución de lo que se produce en el espacio, así como los lugares en donde se pueden encontrar determinados bienes y servicios. En Tlalpan las industrias representan el 8.19% de las unidades económicas de la alcaldía; mientras que las actividades comerciales concentran un 43.35% y las actividades de servicios el 48.46%.

Localización de Unidades Económicas (UE) Industriales



### Número de UE

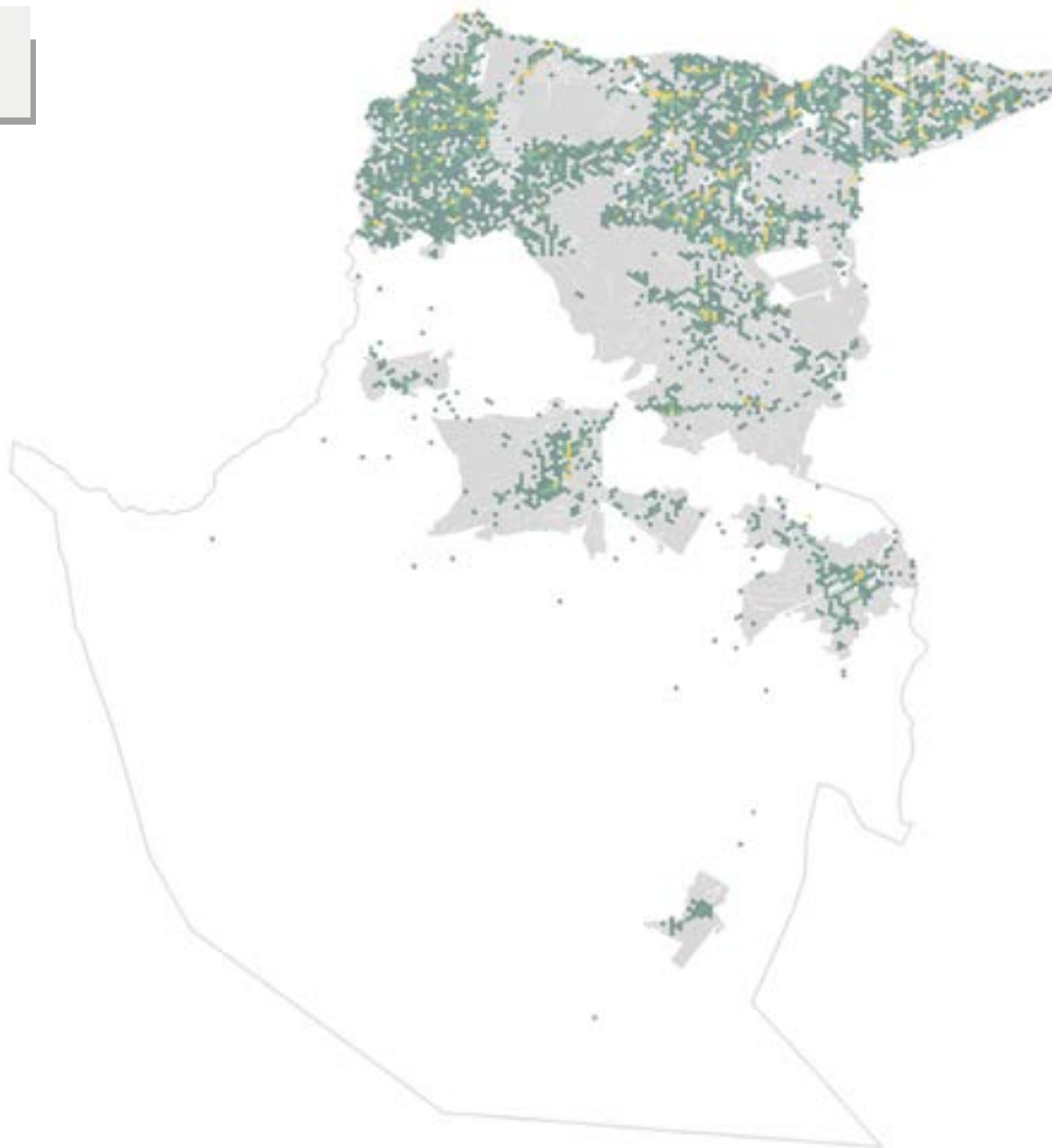


Fuente: Instituto Nacional de Estadística y Geografía [INEGI] (2022). Directorio Estadístico Nacional de Unidades Económicas [DENUE]

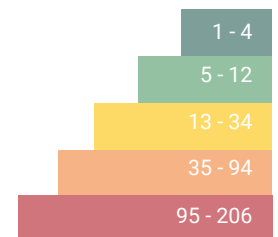
# Economía

GOBIERNO DE LA CIUDAD DE MÉXICO

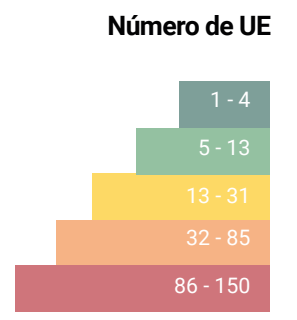
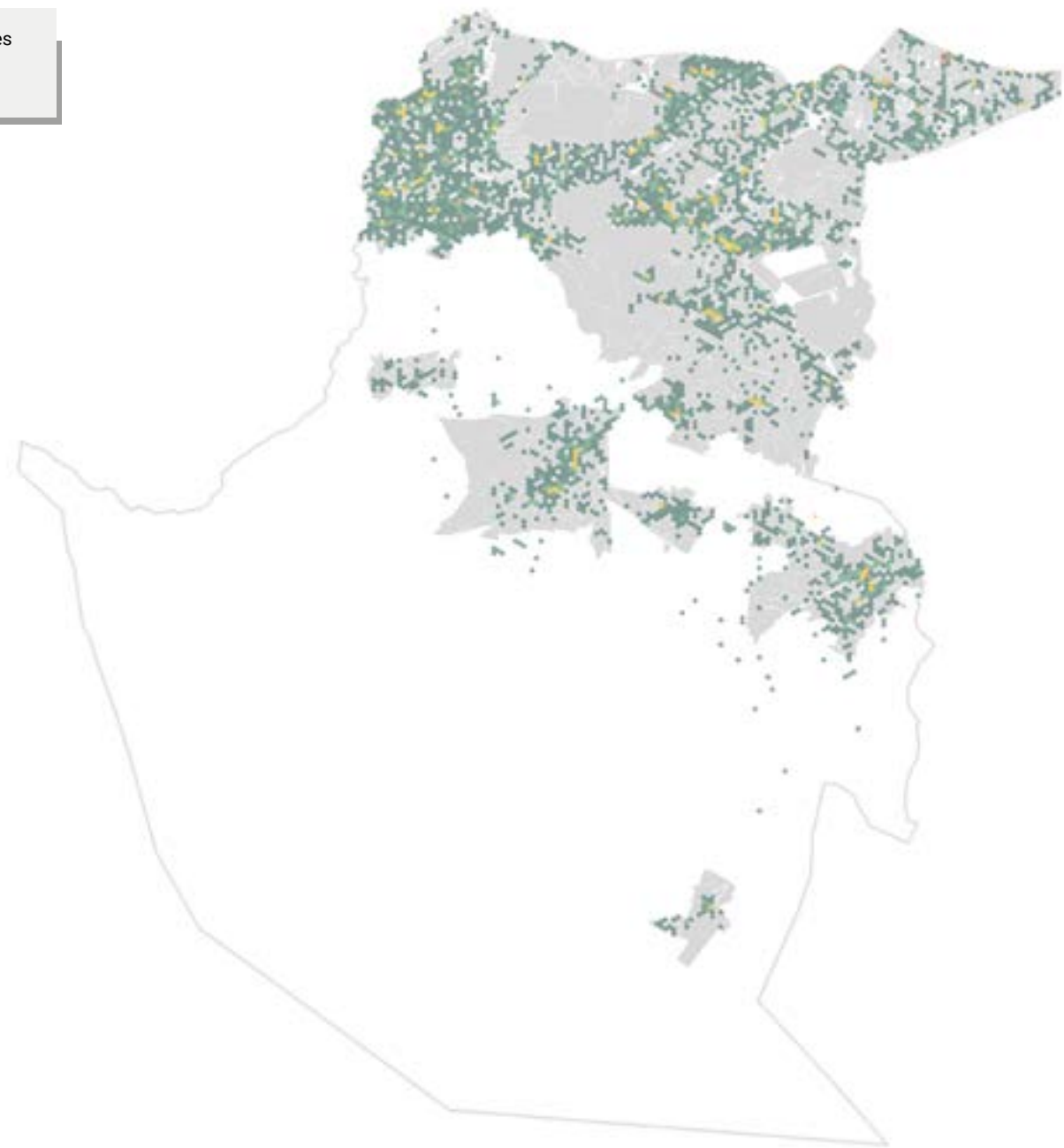
Localización de Unidades Económicas (UE) de Servicios



## Número de UE



Localización de Unidades  
Económicas (UE)  
de Comercio



Alcaldía Tlalpan

Fuente: Instituto Nacional de Estadística y Geografía [INEGI](2020). Marco Geoestadístico. Censo de Población y Vivienda 2020.

07.3

Sector turístico

07.3.1

Total de hoteles, número de cuartos de hospedaje 2023

De acuerdo con la Secretaría de Turismo de la Ciudad de México al cierre de diciembre 2023, en Tlalpan se aprecia una disponibilidad de 1,743 cuartos de hotel y un total de 25 hoteles en su territorio.



Unidades económicas Servicios de alojamiento temporal

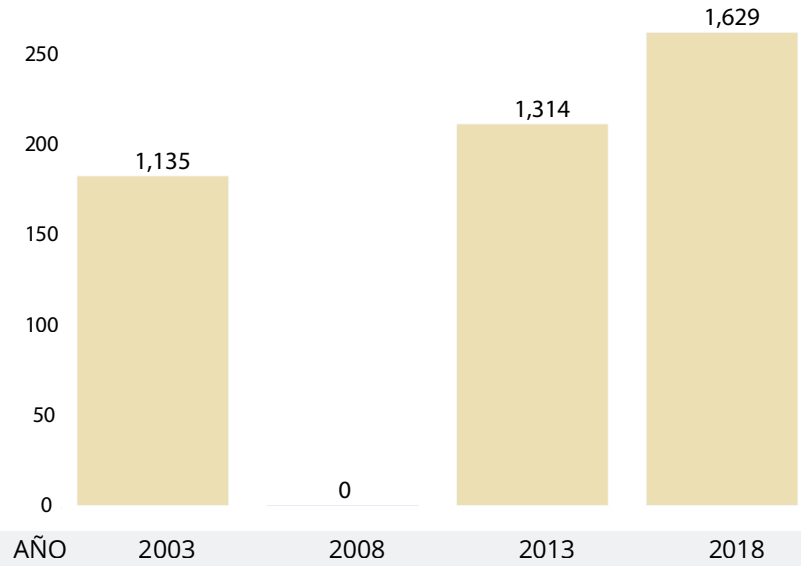
07.3.2

Total de unidades económicas y personal ocupado en servicios de alojamiento temporal

2003-2018

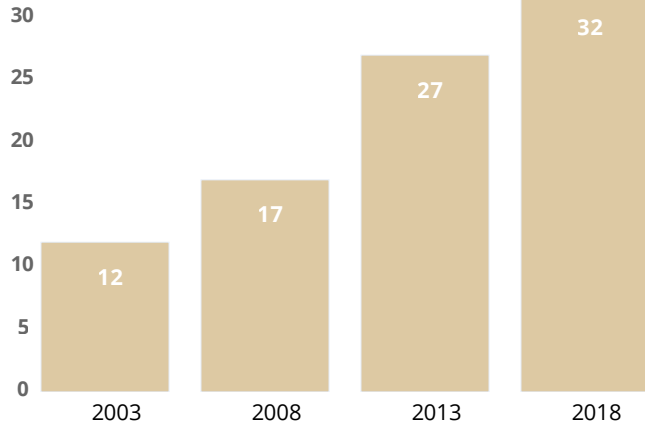
Durante 2003-2018, el número de unidades económicas dedicadas a los servicios de alojamiento temporal aumentó de 12 a 32 unidades económicas, destacando el 2018 como aquel en el que se registró el mayor incremento en la cantidad de hoteles, moteles y establecimientos similares. En tanto que el personal ocupado en esta actividad pasó de 1,135 a 1,629 personas.

TOTAL DE PERSONAL OCUPADO



Fuente: Instituto Nacional de Estadística y Geografía [INEGI] (2003, 2008, 2013, 2018). Sistema Automatizado de Información Censal (SAIC). Censos Económicos.

TOTAL DE UNIDADES ECONÓMICAS



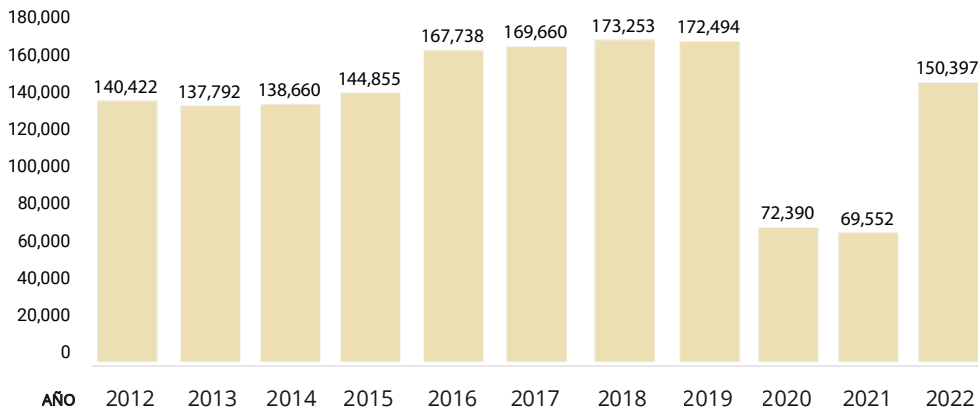
Personal ocupado Servicios de alojamiento temporal

### 07.3.3

## Total de turistas hospedados 2012-2022

Entre 2012 y 2022, el mayor número de turistas hospedados se presentó en 2018 con un total de 173,253 registros.

TOTAL DE TURISTAS

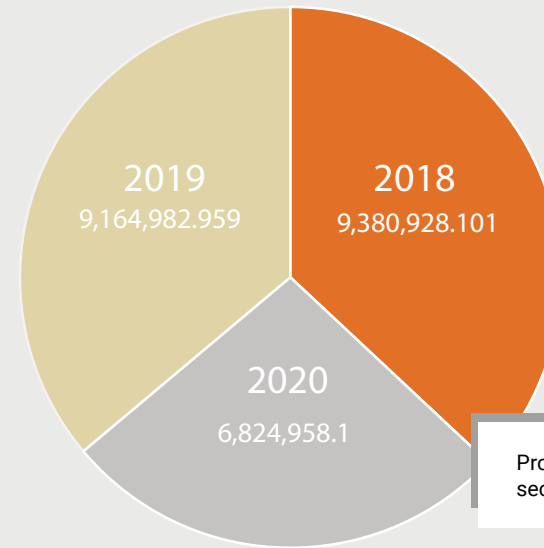


Número de Turistas Hospedados

### 07.3.4

## Producto interno bruto turístico 2018-2020

Entre 2018 y 2020, el PIB turístico pasó de \$9,380,928.10 a \$6,824,958.10 MXN, representando respectivamente el 10.08% y el 8.05% del total de la alcaldía.



Producto interno bruto sector turístico

Fuente: Secretaría de Turismo (2020). El PIB turístico estatal y municipal 2018-2020 en México. Una aproximación inicial.

Fuente: Secretaría de Turismo de la Ciudad de México [SECTUR] (2023). Estadísticas de la actividad turística.



## INFRAESTRUCTURA

08.1	Alumbrado público	66
08.2	Arbolado	67
08.3	Banquetas	68
08.4	Rampas para sillas de ruedas	69
08.5	Recubrimiento vial	70
08.6	Distribución de puntos Wi-Fi Gratuitos	71





CIUDAD DE MÉXICO  
CAPITAL DE LA TRANSFORMACIÓN



INSTITUTO DE PLANEACIÓN  
DEMOCRÁTICA Y PROSPECTIVA

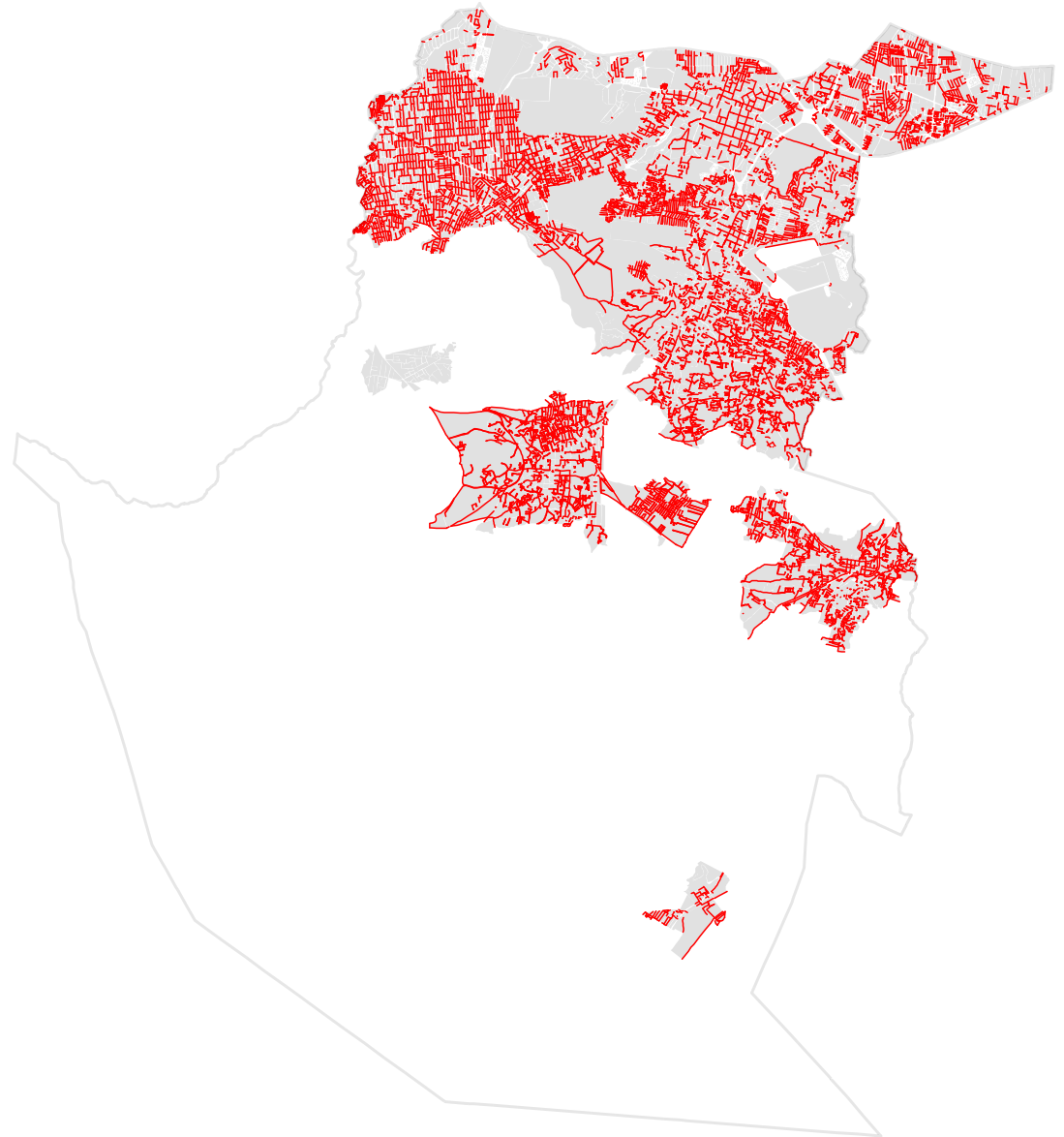


### 08.1

#### Alumbrado público

El alumbrado público se refiere a la iluminación en espacios públicos y vialidades, con el propósito de mejorar las condiciones de seguridad de las personas. En Tlalpan el 40% de los frentes de manzanas urbanas cuentan con este servicio público.

 Sin alumbrado

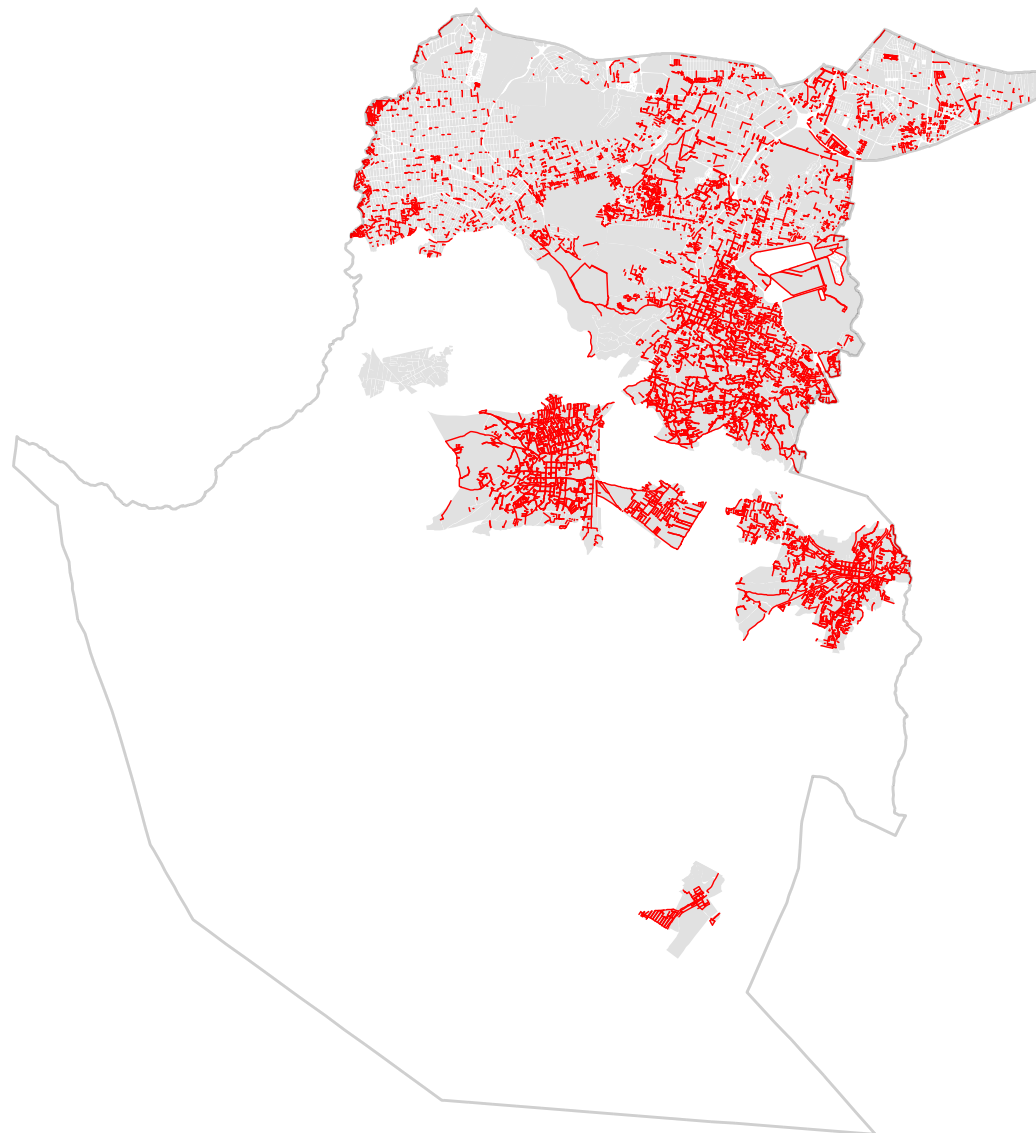




## 08.2

### Arbolado

Los árboles reducen la contaminación y brindan sombra que regula la temperatura de la ciudad y aporta una gran biodiversidad, por lo que resulta necesario conocer su distribución en el territorio. En Tlalpan el 42% de los frentes de manzanas urbanas cuentan con algún tipo de arbolado.



Alcaldía Tlalpan

 Sin arbolado

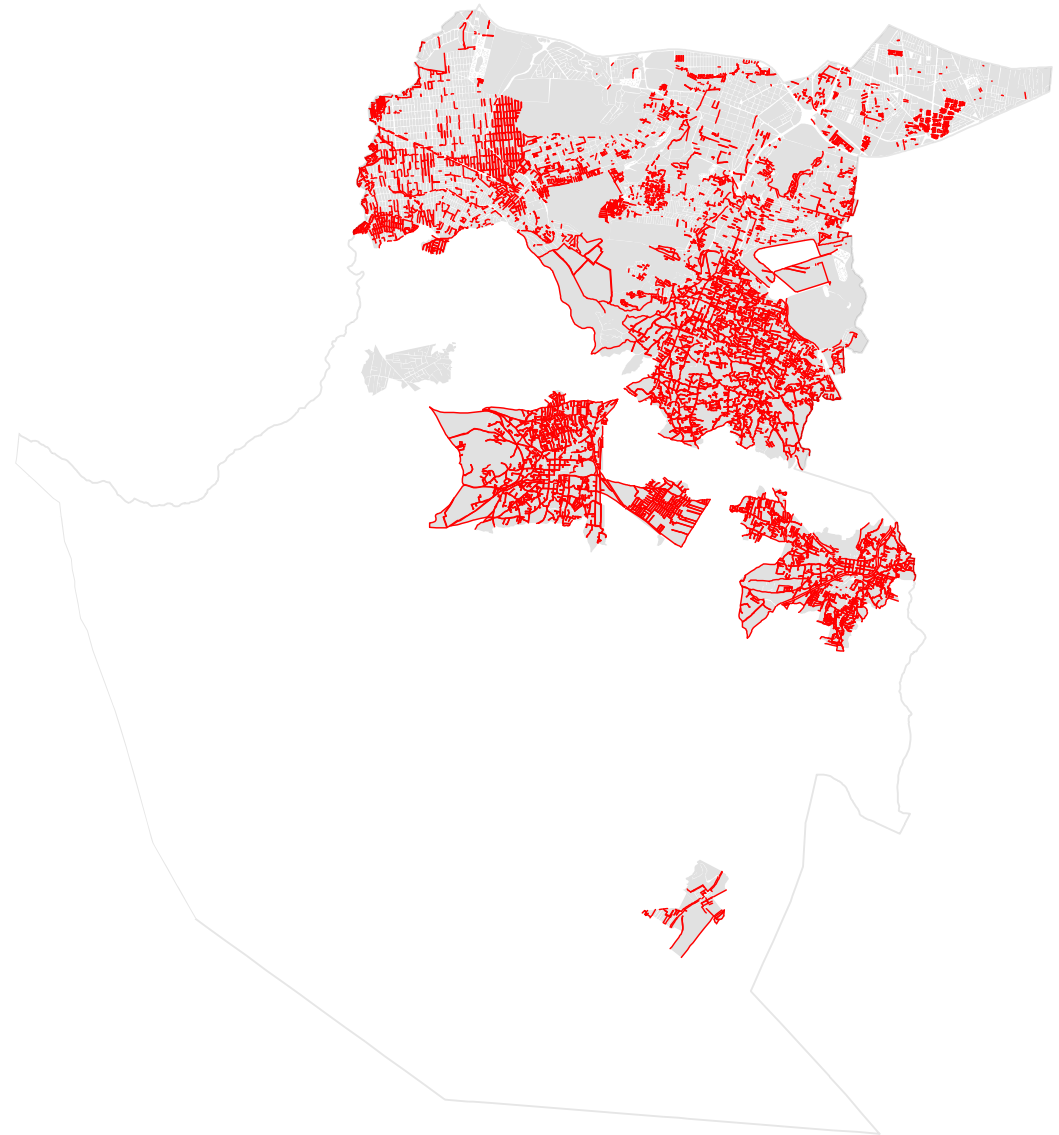


### 08.3

#### Banquetas

Las banquetas proporcionan un espacio de seguridad para el tránsito de los peatones. El 36% de los frentes de manzanas urbanas cuentan con banquetas.

 Sin banquetas

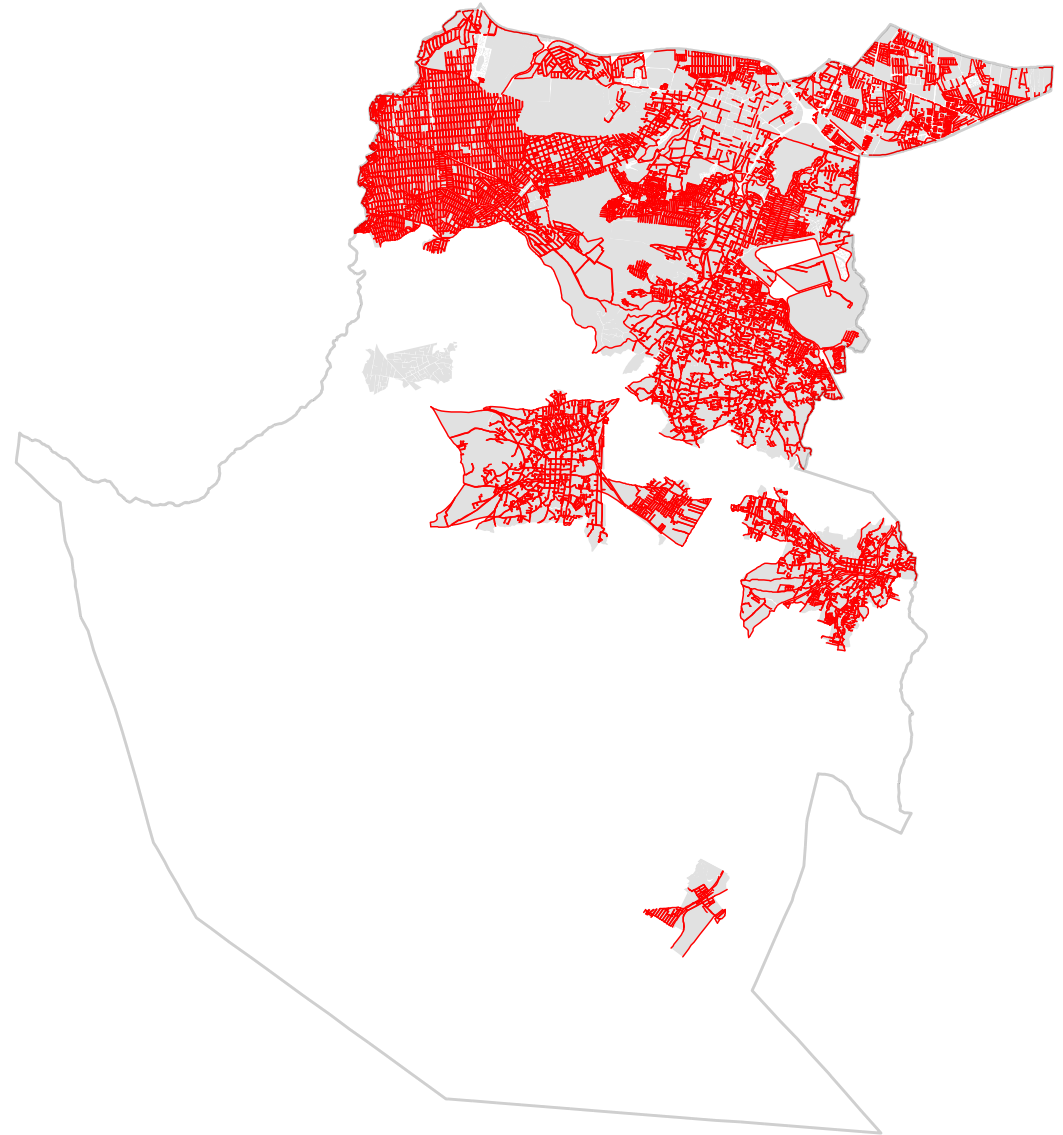




## 08.4

### Rampas para sillas de ruedas

En Tlalpan solo el 5% de las manzanas cuentan con rampas, lo que significa que muy pocas manzanas permiten una movilidad inclusiva.

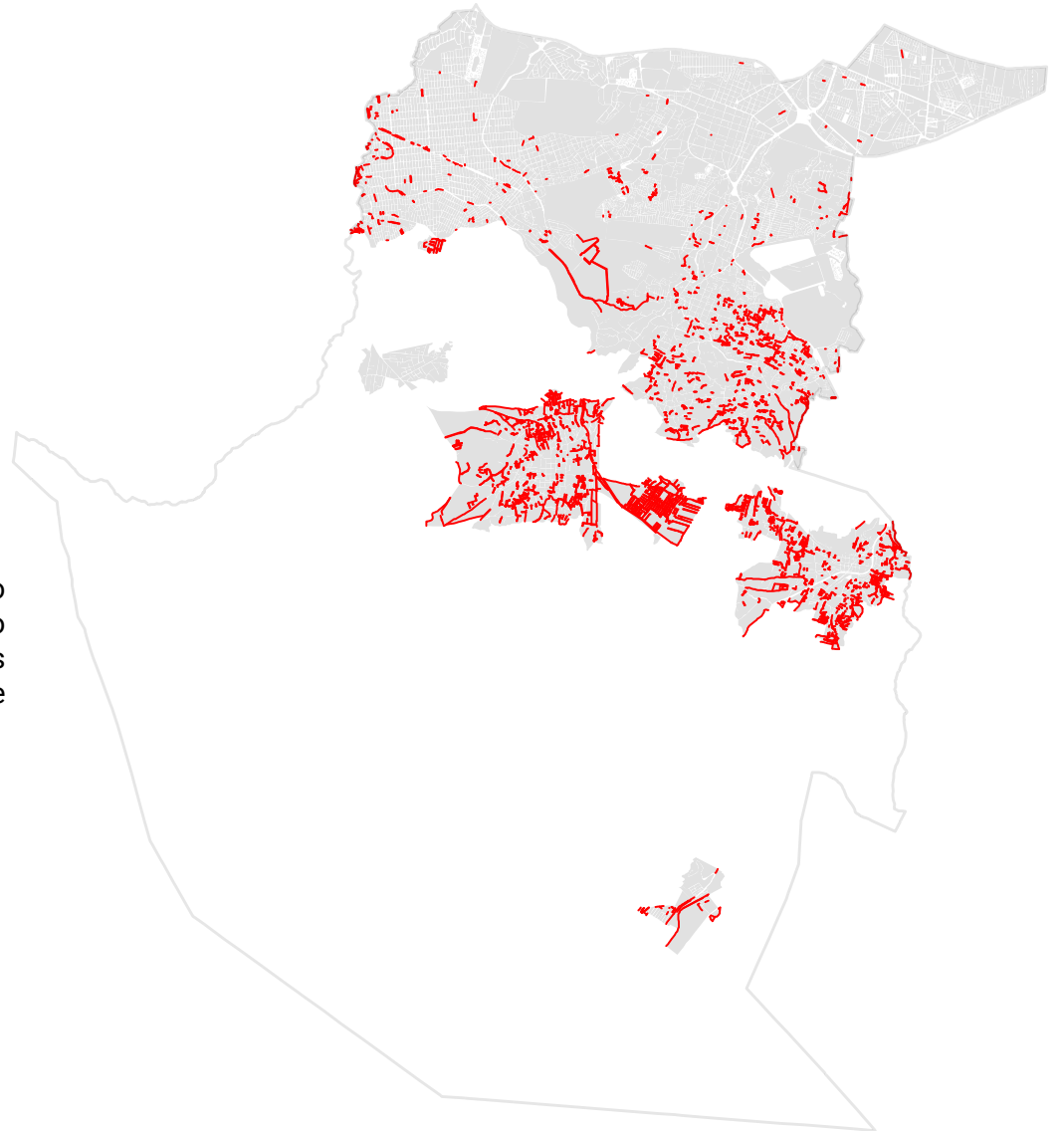





## 08.5

### Recubrimiento vial

El arroyo vial permite la circulación de vehículos motorizados y no motorizados. En las ciudades el arroyo vial suele estar recubierto de pavimento o concreto. En el caso de Tlalpan, 80% de las vialidades de la alcaldía se encuentran recubiertas de materiales tales como pavimento o concreto.



 Sin recubrimiento

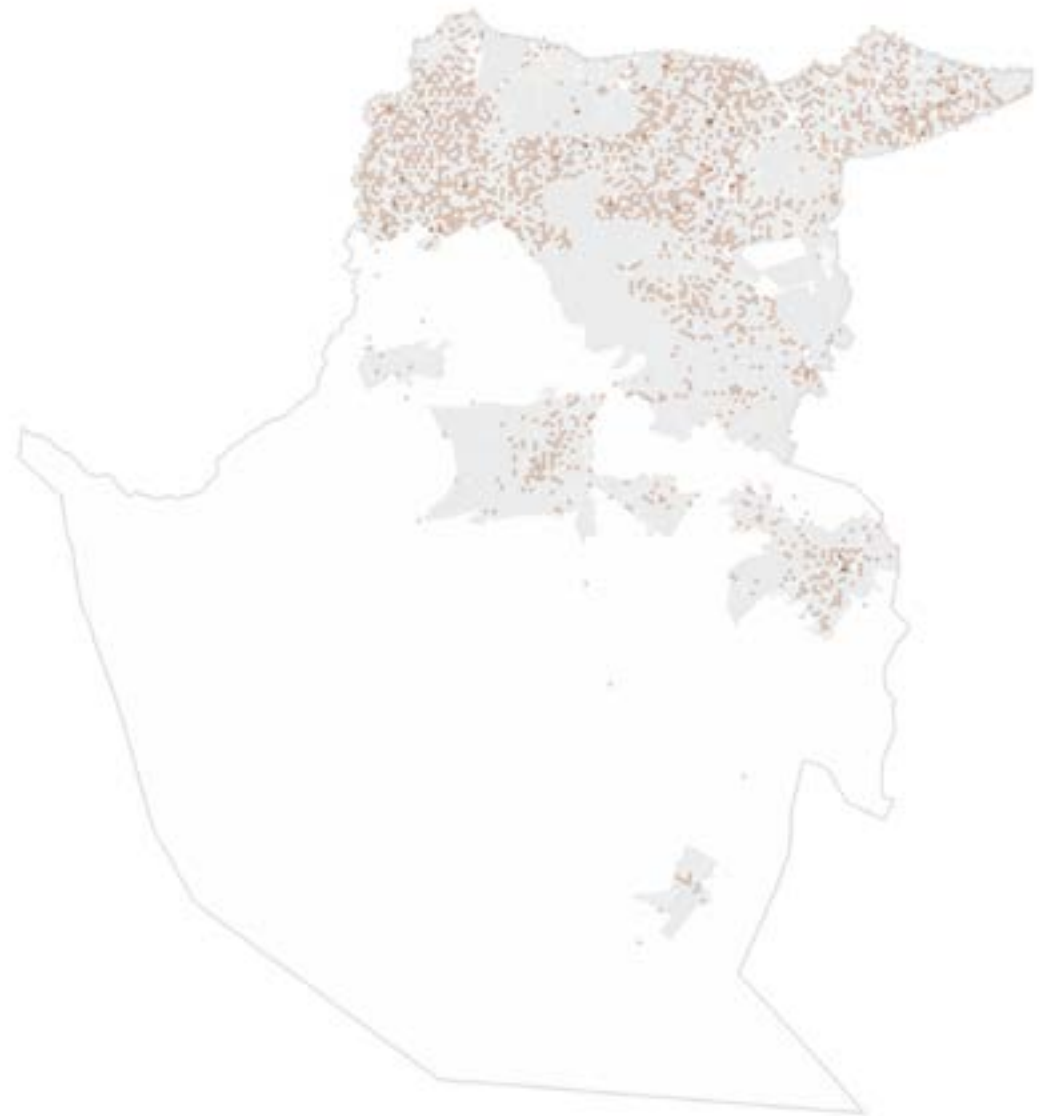
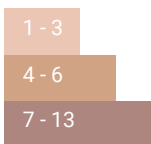


## 08.6

### Distribución de puntos Wi-Fi Gratuito

El acceso a internet es un derecho humano que le permite a las personas informarse y comunicarse de manera efectiva, impulsando una sociedad más igualitaria e incluyente. La alcaldía Tlalpan cuenta con un total de 2,908 puntos de Wi-Fi gratuitos, esto la ubica como la cuarta alcaldía con más puntos de conectividad gratuita de la capital.

#### Total de puntos Wi-Fi





## EQUIPAMIENTOS PÚBLICOS

<b>09.1</b>	<b>Equipamiento de salud</b>	<b>73</b>
9.1.1	Unidades médicas por tipo de atención	73
9.1.2	Disponibilidad de recursos para la atención en salud 2016-2022	74
<b>09.2</b>	<b>Equipamiento educativo</b>	<b>75</b>
<b>09.3</b>	<b>Equipamiento cultural</b>	<b>76</b>
<b>09.4</b>	<b>Equipamiento de comercio</b>	<b>77</b>



## 09.1

# Equipamiento de salud

1er. Nivel

2do. Nivel

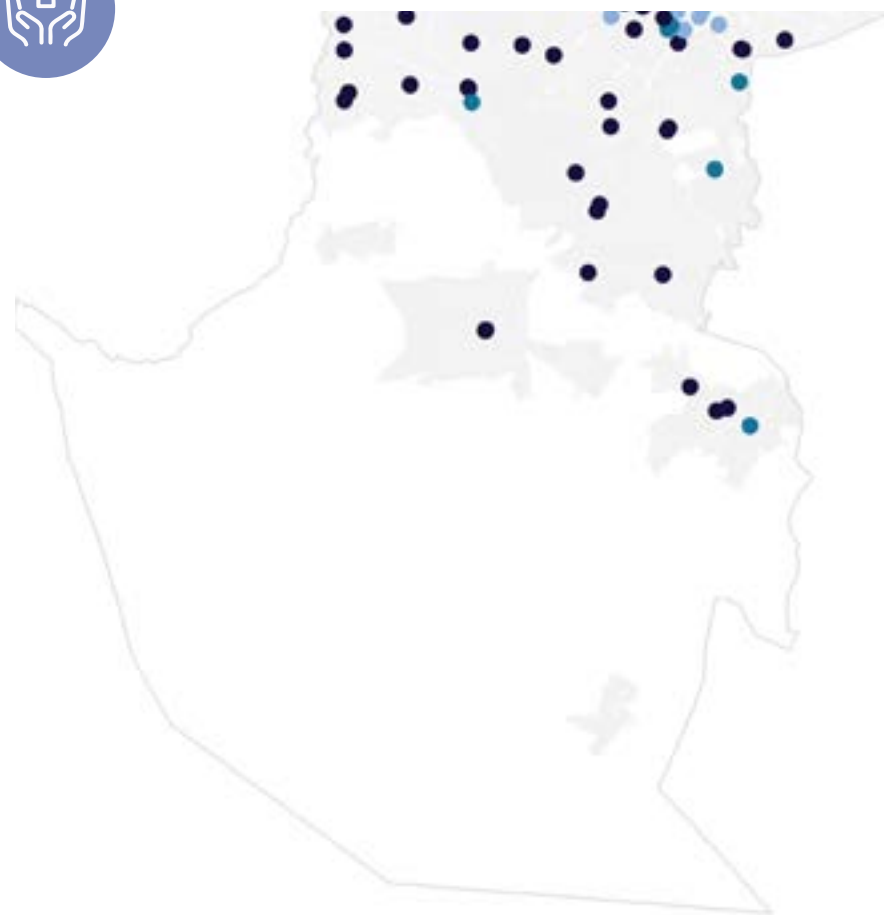
3er. Nivel



### 9.1.1

## Unidades médicas por tipo de atención

Los equipamientos de salud son aquellos inmuebles destinados a atender y mejorar las condiciones de salud y bienestar de las personas. La alcaldía Tlalpan cuenta con 38 unidades de primer contacto y atención ambulatoria (primer nivel); diez hospitales de segundo nivel que atienden especialidades básicas; y ocho unidades de tercer nivel, que atienden padecimientos especializados, lo cual la coloca entre las alcaldías con mayor número de equipamientos de salud en la Ciudad.



Alcaldía Tlalpan

9.1.2

# Disponibilidad de recursos para la atención en salud

2016-2022

Según los datos entre 2016-2022 los establecimientos de salud en operación clasificados por tipo de (atención de consulta externa y de hospitalización) muestran que 2018 fue el año con más establecimientos en operación. Destacan los de consultas externas con 44 en comparación con los de hospitalización que se mantuvieron constantes con 16.

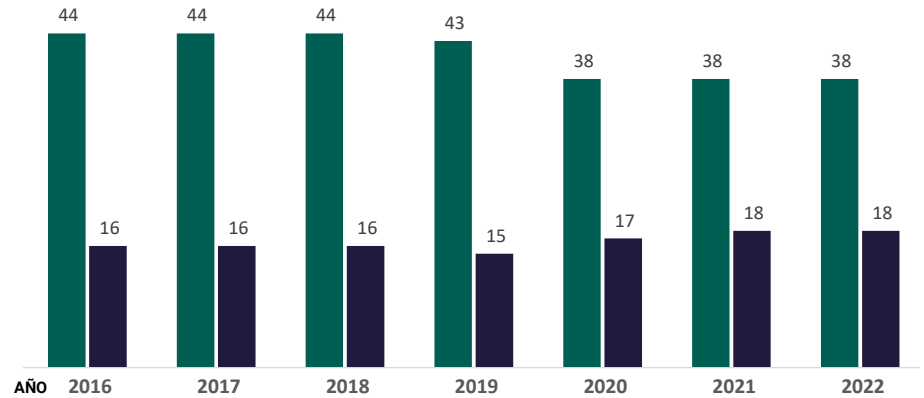
Entre 2016 y 2022, el número total de consultorios mostro un incremento significativo en 2022. Durante este periodo, los consultorios destinados a la consulta externa aumentaron en 12 unidades, mientras que los consultorios destinados a la hospitalización aumentaron en 203 unidad.

Alcaldía Tlalpan



Total de establecimientos de salud en operación

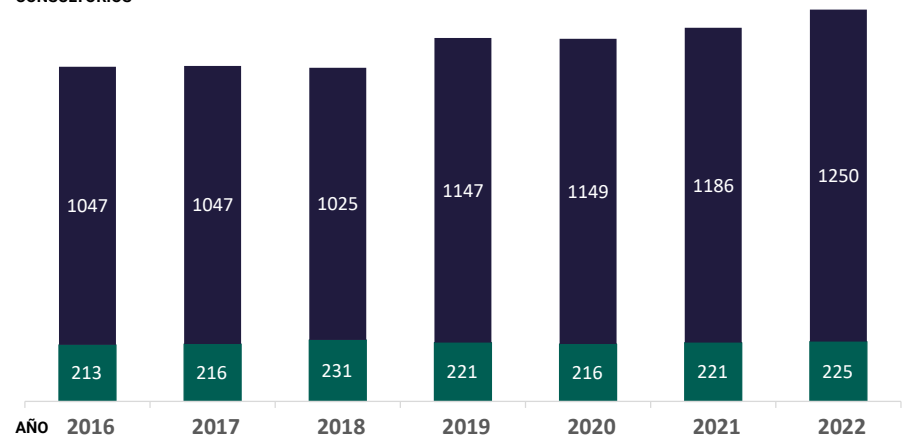
TOTAL DE ESTABLECIMIENTOS



Fuente: Secretaría de Salud [SALUD], Dirección General de Información en Salud [DGIS] (2022). Catálogo de Clave Única de Establecimientos de Salud [CLUES].

Total de consultorios por tipo de establecimiento

TOTAL DE CONSULTORIOS



Fuente: Secretaría de Salud [SALUD], Dirección General de Información en Salud [DGIS] (2022). Catálogo de Clave Única de Establecimientos de Salud [CLUES].

09.2

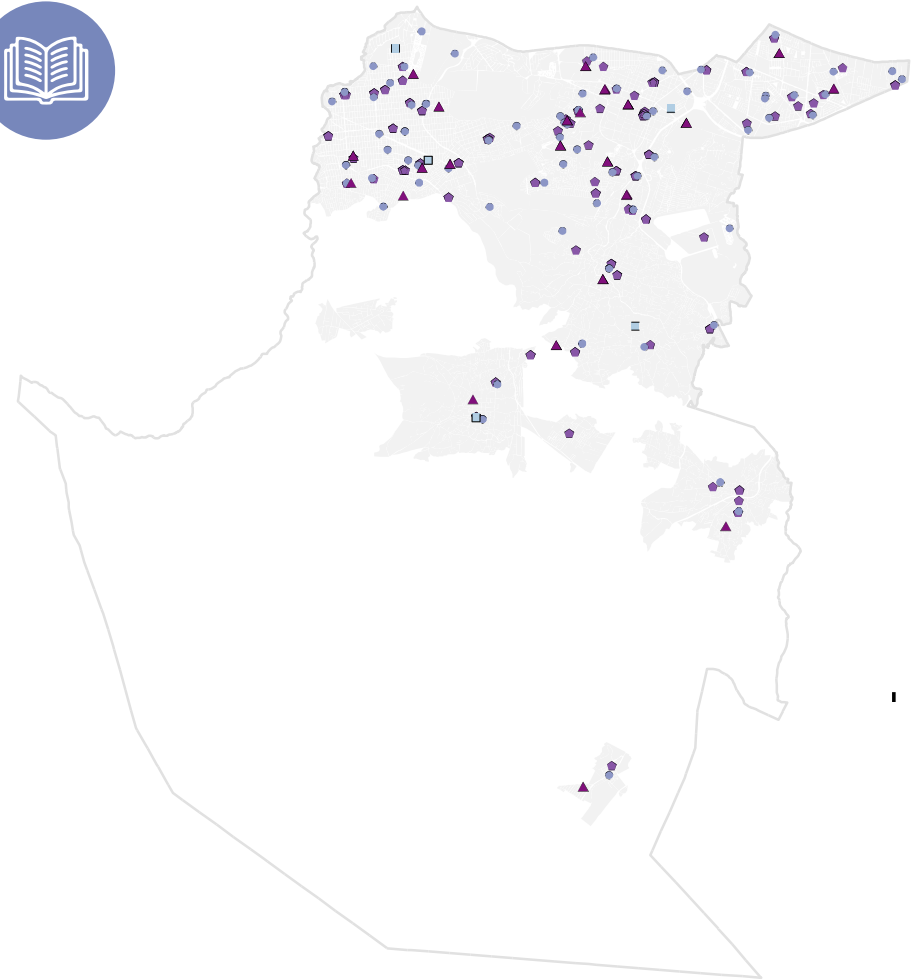
# Equipamiento educativo



La educación obligatoria comprende los niveles básico (preescolar, primaria y secundaria) y medio superior.

Tlalpan cuenta con 253 centros de trabajo de nivel básico, de los cuales 81 son preescolares; 114 primarias y 41 secundarias. Destacan 17 Centros de Atención Múltiple (CAM), los cuales son equipamientos educativos de nivel básico especializados en la atención de niñas, niños y jóvenes con discapacidad o trastornos del desarrollo que dificultan su integración en escuelas regulares.

Localización de escuelas de nivel básico



### Nivel educativo

- Centro de Atención Múltiple (CAM)
- Preescolar
- Primaria
- Secundaria

09.3

# Equipamiento cultural

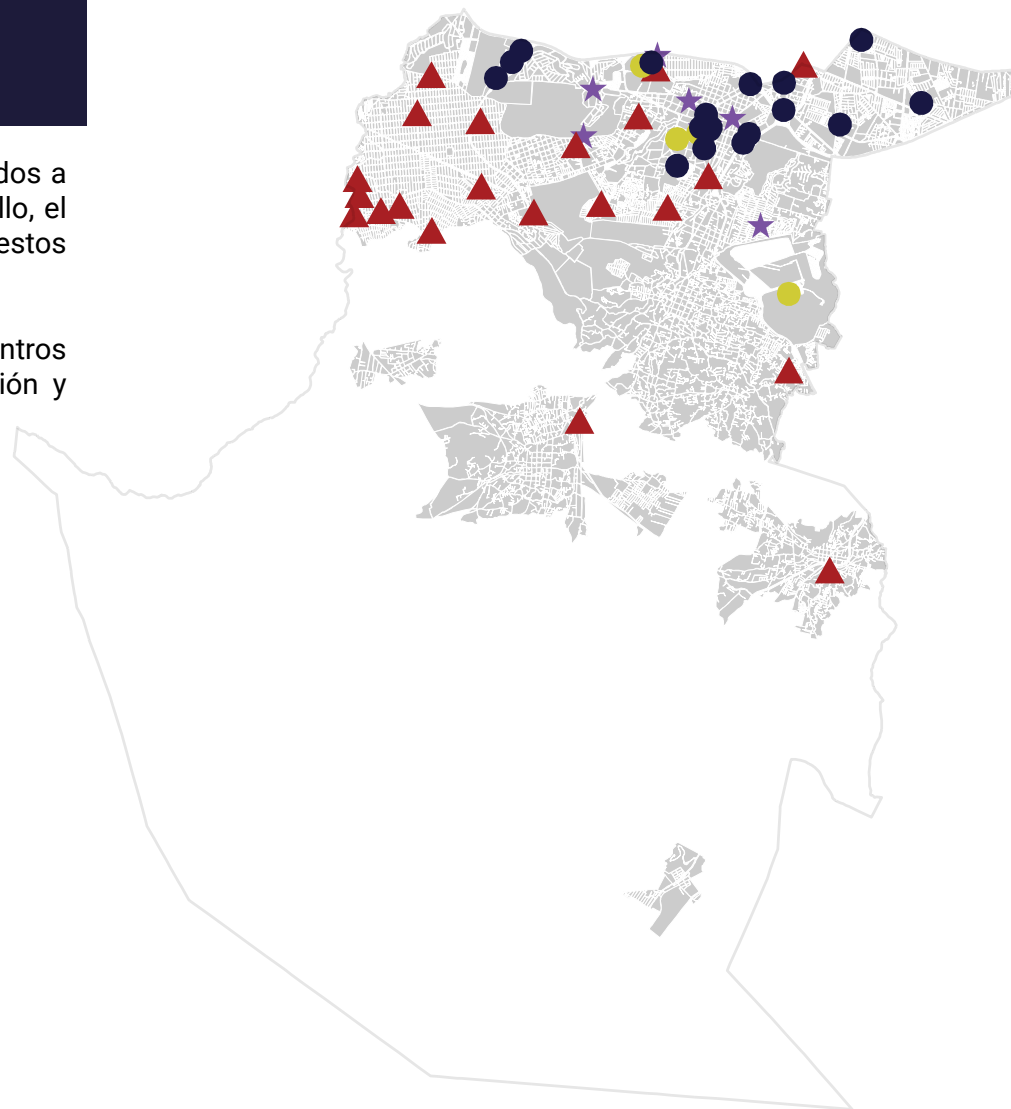
Los equipamientos culturales y recreativos son lugares destinados a las expresiones artísticas y culturales que favorecen el desarrollo, el bienestar social y que promueven la recreación de las personas, estos pueden ser públicos, privados o comunitarios.

Tlalpan cuenta con cinco museos; 18 bibliotecas; nueve centros de cultura y 22 Puntos de Innovación, Libertad, Arte, Educación y Saberes (PILARES).

Alcaldía Tlalpan

### Localización de museos, bibliotecas, centros de cultura y PILARES

- Bibliotecas
- Museos
- ▲ PILARES
- ★ Centros de cultura



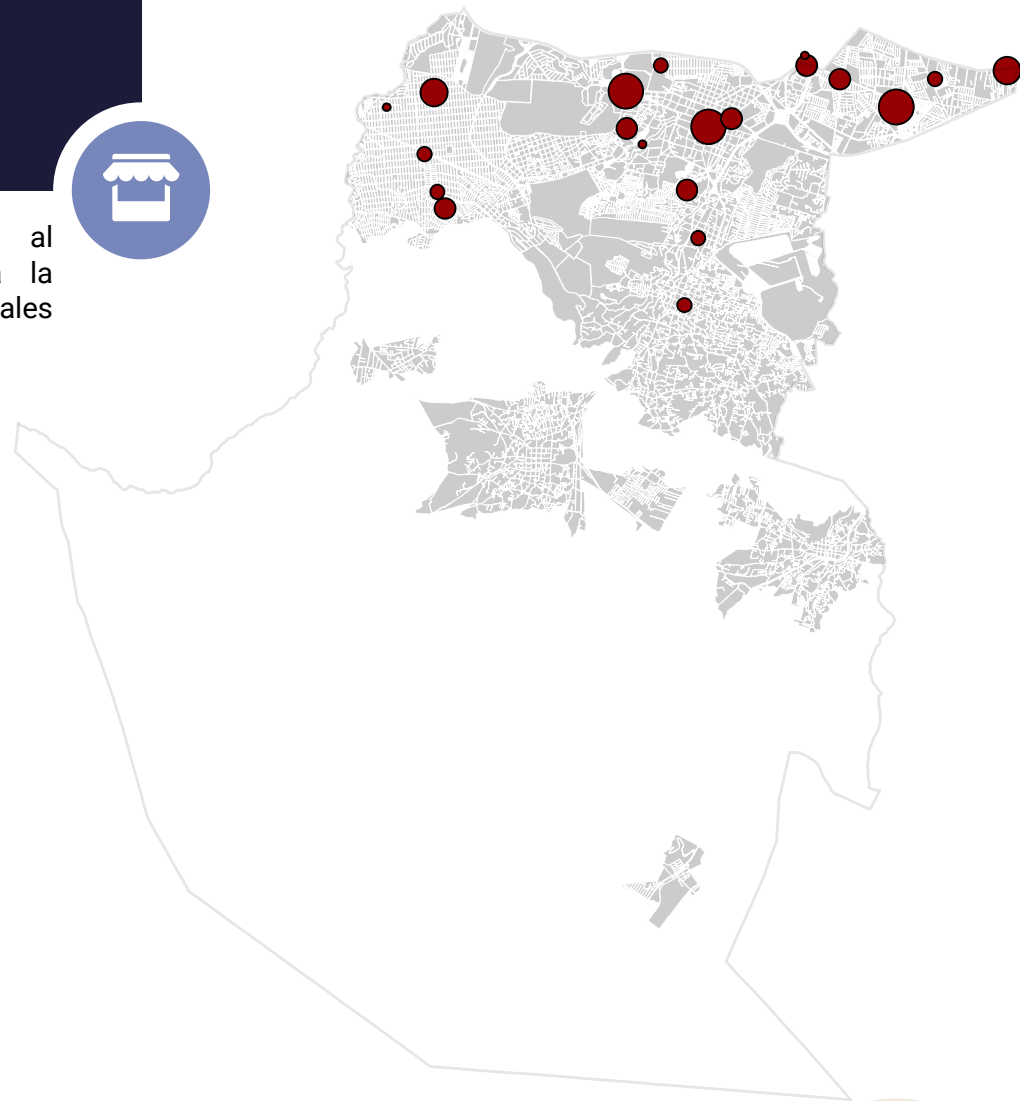
Fuente: Secretaría de Educación Ciencia y Tecnología e Innovación [SECTE] (2021). Ubicación y estatus PILARES. Secretaría de Cultura (2023). Sistema de Información Cultural [SIC México]

## 09.4

# Equipamiento de comercio



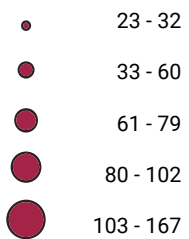
Los mercados públicos son establecimientos dedicados al abastecimiento de productos de primera necesidad para la población. La Ciudad cuenta con 329 mercados públicos, de los cuales 20 se localizan en Tlalpan.




Alcaldía Tlalpan

Mercados

### Número de locales





# MOVILIDAD

<b>10.1</b>	<b>Sistemas de movilidad integrada</b>	<b>80</b>
<b>10.2</b>	<b>Disponibilidad de algún medio de transporte en la vivienda</b>	<b>82</b>
10.2.1	Viviendas que disponen de algún medio de transporte 2020	82
10.2.2	Viviendas que disponen de automóvil o camioneta como medio de transporte 2020	83
10.2.3	Viviendas que disponen de bicicleta como medio de transporte 2020	84

<b>10.3</b>	<b>Distribución porcentual de la población según medio de transporte utilizado para ir al trabajo</b> 2020	<b>85</b>
<b>10.4</b>	<b>Distribución porcentual de la población por grupo de edad, según tiempo de traslado al trabajo</b> 2020	<b>86</b>
<b>10.5</b>	<b>Origen-destino en hogares de la zona Metropolitana del Valle de México</b>	<b>87</b>

10.1

## Sistemas de movilidad integrada

El derecho a la movilidad es entendido como el desplazamiento libre y en las mejores condiciones posibles para las personas. Para garantizar dicho derecho, se ha impulsado un modelo de movilidad integrado que articula funcional y operativamente los sistemas de transporte público de la Ciudad de México. La alcaldía Tlalpan cuenta con un Centro de Transferencia Modal (CETRAM); la línea de tren ligero; dos líneas de metrobús; RTP, e infraestructura vial ciclista.

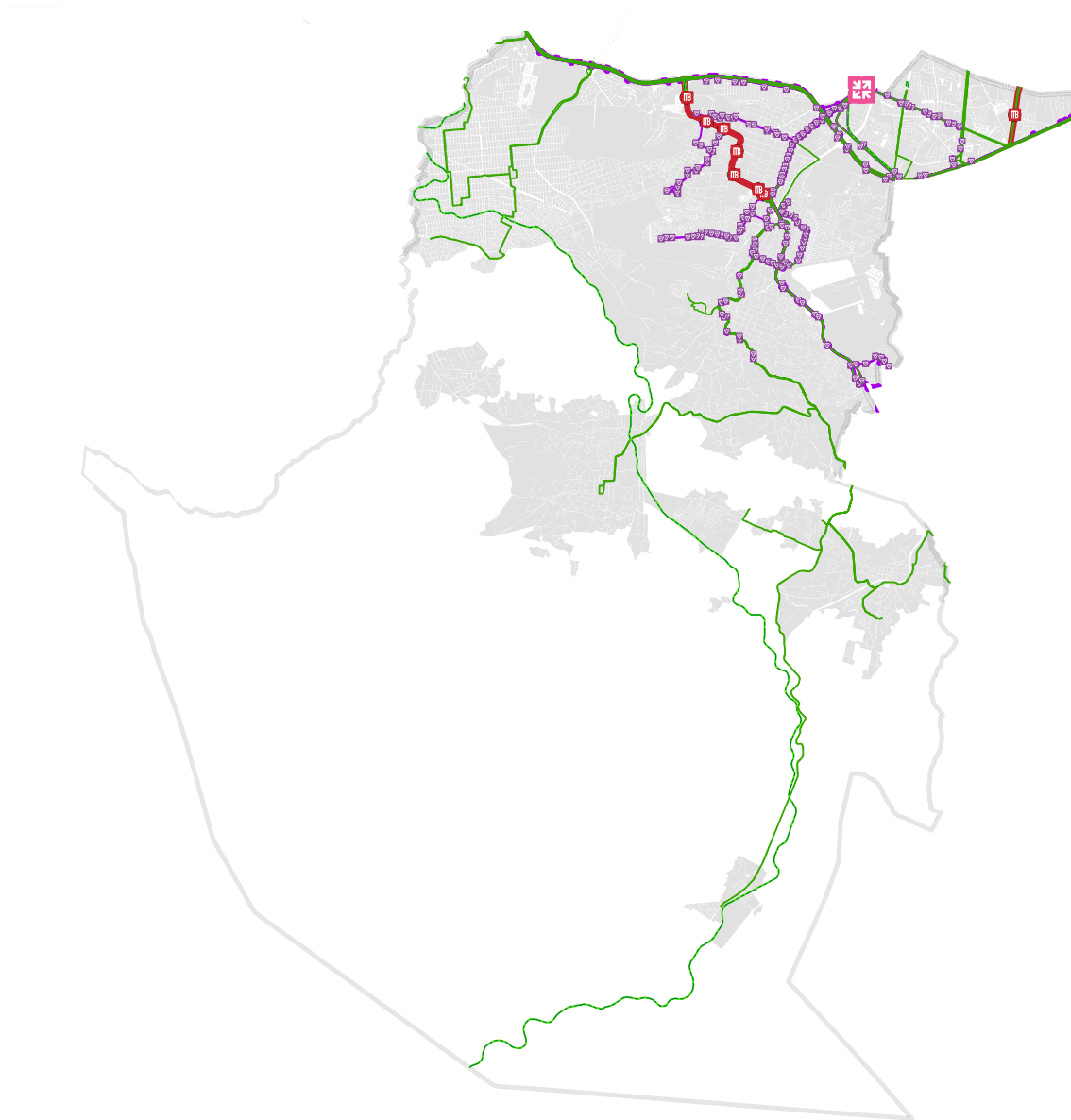
Alcaldía Tlalpan











## Movilidad Integrada

 <p>Centros y Estaciones de Transferencia Modal CETRAM</p>	 <p>Tren Interurbano México - Toluca El Insurgente</p>
 <p>Sistema de Transporte Colectivo Metro</p>	 <p>Servicio de Transportes Eléctricos Tren Ligero</p>
 <p>Metrobús</p>	 <p>Servicio de Transportes Eléctricos Red de Trolebús</p>
 <p>Transporte Concesionado</p>	 <p>Servicio de Transportes Eléctricos Cablebús</p>
 <p>Red de Transporte de Pasajeros</p>	 <p>Sistema de Transporte Individual en Bicicleta Pública ECOBICI</p>





-  Estaciones del Metrobús
-  Línea de metrobús
-  Red de transporte de pasajeros
-  Línea de rutas de la red
-  CETRAM
-  Paradas del Transporte Concesionado
-  Línea de rutas de transporte concesionado
-  Línea de infraestructura vial ciclista

## 10.2

# Disponibilidad de algún medio de transporte en la vivienda

### 10.2.1

## Viviendas que disponen de algún medio de transporte 2020

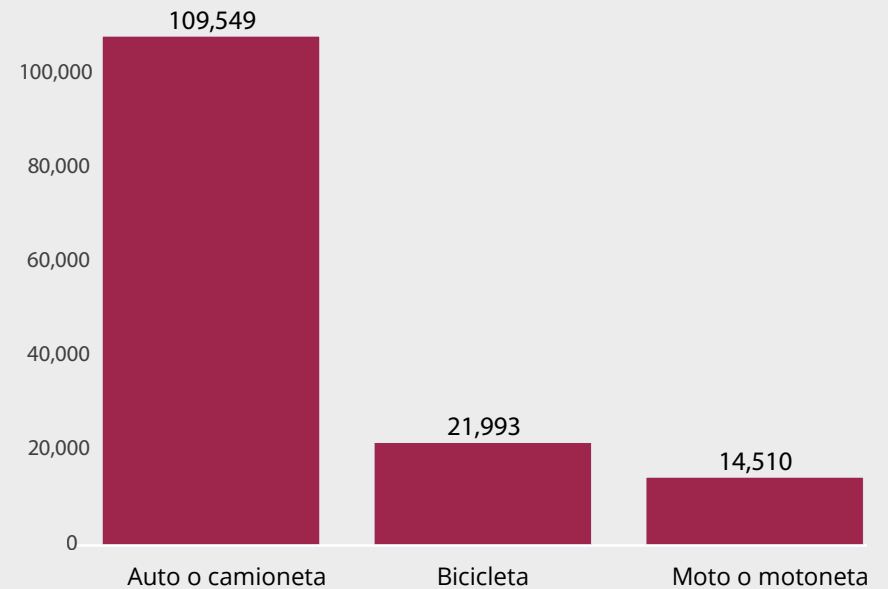
En 2020, el 45% (88,204 viviendas) de las viviendas de la alcaldía no disponían de automóvil o camioneta, ni de motocicleta o motoneta.

De aquellas viviendas que disponen de algún medio de transporte particular, el 56 % cuenta con auto o camioneta, el 11% con bicicleta y el 7% con moto o motoneta.

Alcaldía Tlalpan

Viviendas con disponibilidad de medios de transporte

TOTAL DE VIVIENDAS



Fuente: Instituto Nacional de Estadística y Geografía [INEGI] (2020). Censos de Población y Vivienda.

## 10.2.2

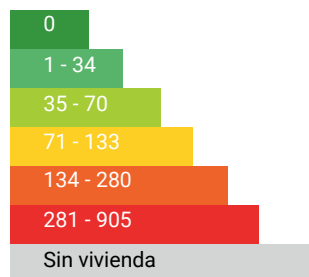
# Viviendas que disponen de automóvil o camioneta como medio de transporte 2020

La mayor parte de las manzanas urbanas en Tlalpan, cuentan con al menos una vivienda que utiliza habitualmente automóvil o camioneta para desplazarse, lo cual equivale a un 95.85% del total de manzanas urbanas de la alcaldía.

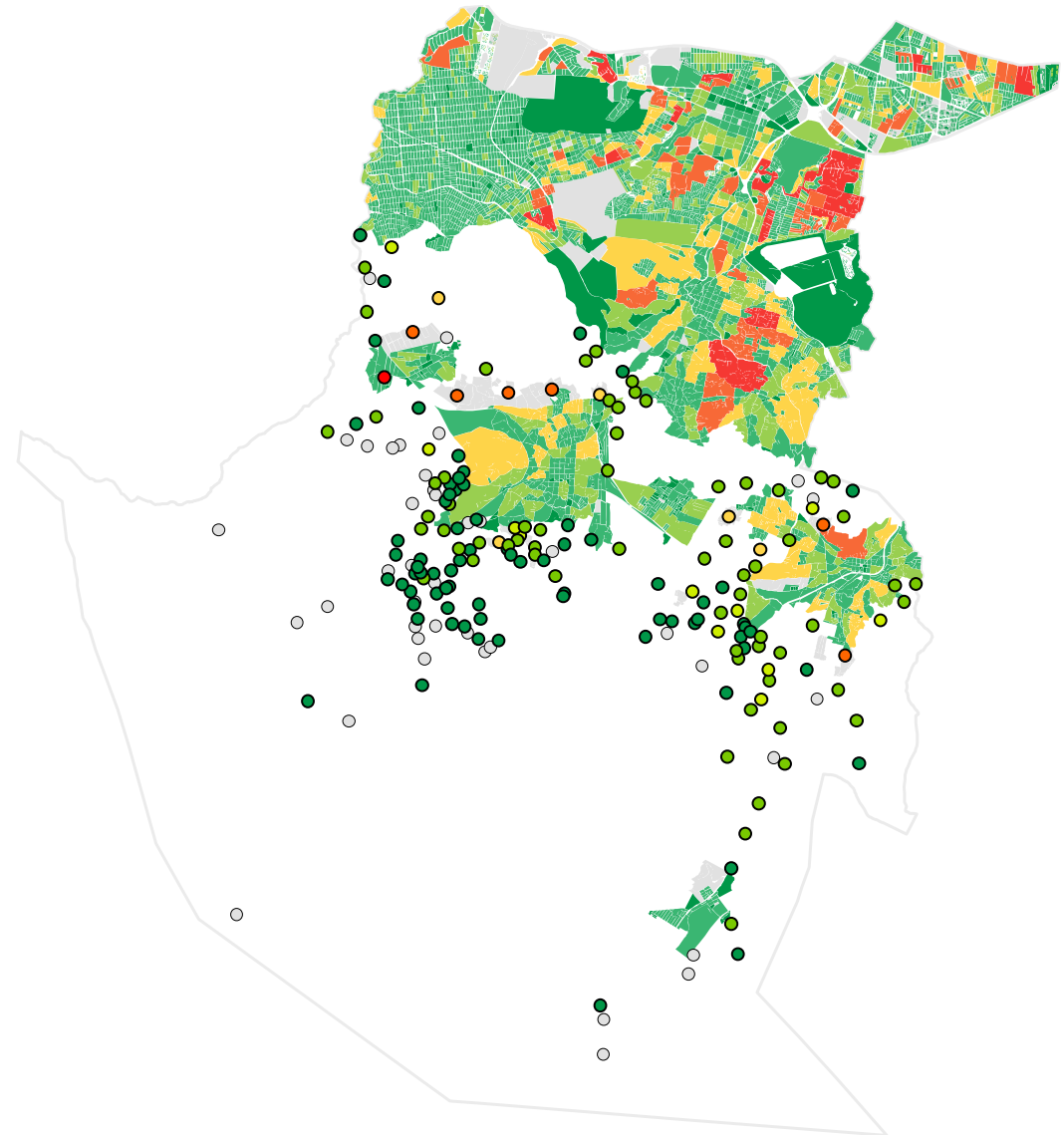
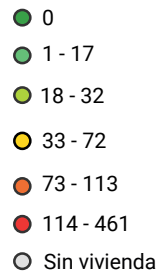
De las localidades rurales de la alcaldía Tlalpan, el 3.33% no cuentan con alguna vivienda que emplee el automóvil como medio de transporte habitual.

Viviendas particulares habitadas que disponen de automóvil o camioneta

### Manzana urbana



### Localidad rural



Alcaldía Tlalpan

10.2.3

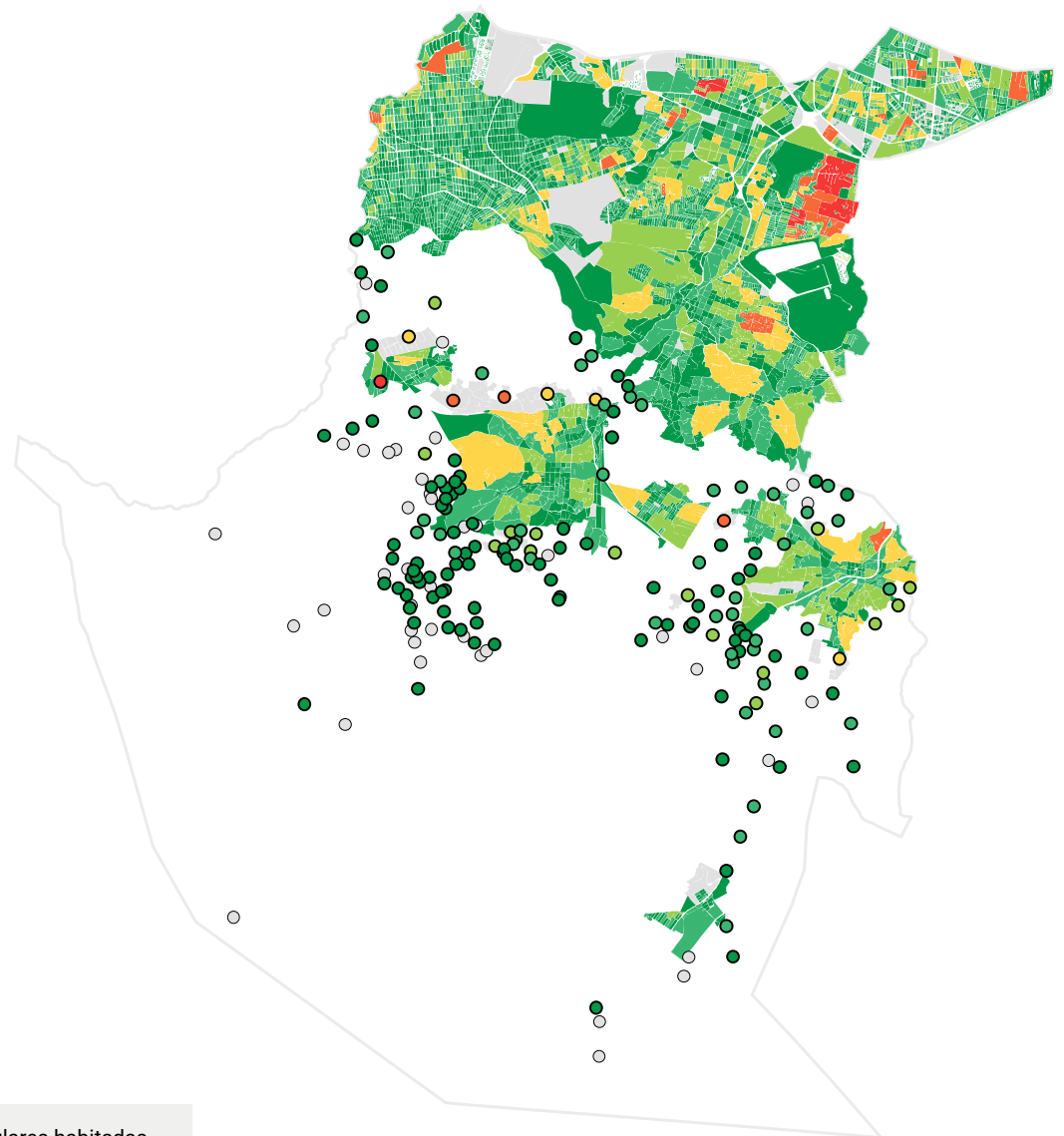
# Viviendas que disponen de bicicleta como medio de transporte

2020

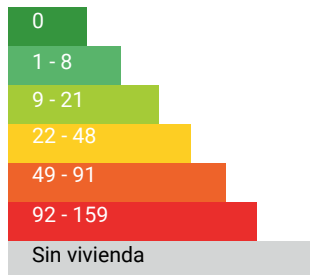
Además de los medios de transporte públicos, existen alternativas particulares que le permiten a las personas desplazarse de un lugar a otro. Este es el caso de las viviendas que cuentan con una bicicleta como medio de transporte. En Tlalpan se observa que el 46% de las manzanas cuentan con al menos una vivienda que sí dispone de bicicleta como un medio de transporte para desplazarse habitualmente.

En la alcaldía Tlalpan se observa que sólo el 28% de las localidades rurales cuentan con al menos una vivienda que utilice este medio de transporte habitualmente.

Alcaldía Tlalpan



**Manzana urbana**



**Localidad rural**

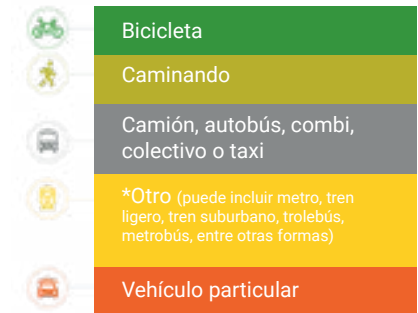
- 0
- 1 - 5
- 6 - 14
- 15 - 24
- 25 - 29
- 30 - 161
- Sin vivienda

Viviendas particulares habitadas que disponen de bicicleta

10.3

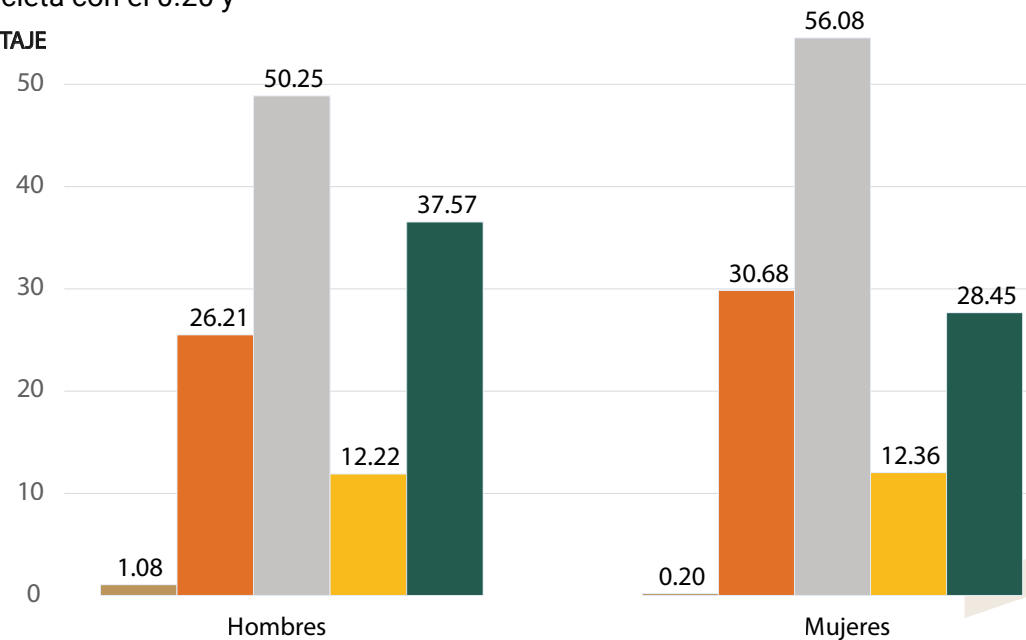
## Distribución porcentual de la población según medio de transporte utilizado para ir al trabajo

2020



En 2020 el medio de transporte más utilizado por la población para ir a trabajar fue el camión, autobús, combi, colectivo o taxi, representando el 56.08% para las mujeres y 50.25% para hombres, mientras que el menos utilizado es la bicicleta con el 0.20 y 1.08% respectivamente.

PORCENTAJE



Porcentaje de población que se traslada al trabajo según medio de transporte

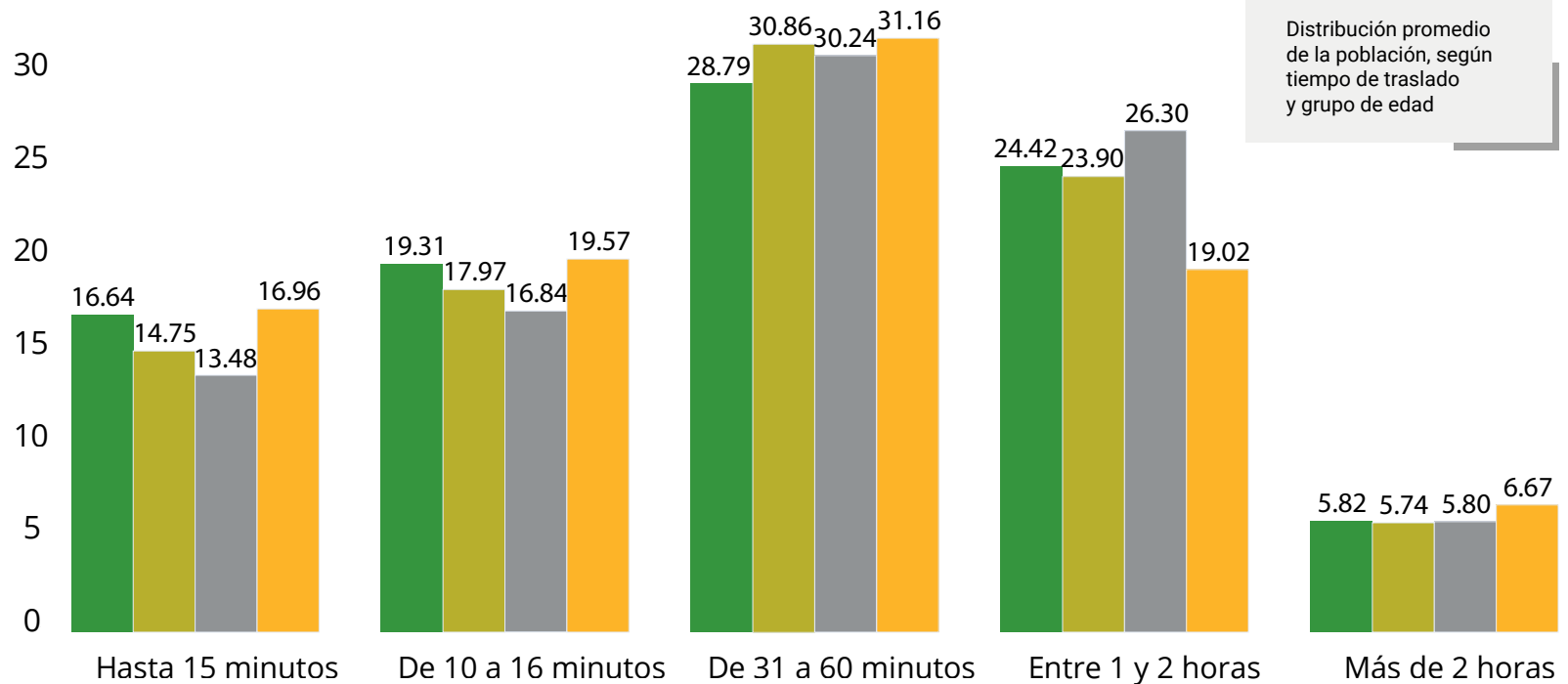
10.4

# Distribución porcentual de la población por grupo de edad, según tiempo de traslado al trabajo 2020

El tiempo de traslado frecuente es de 31 a 60 minutos, y se concentra en el 30.26% de la población, indistintamente de la edad. En cambio, el 6.00% de la población hace traslados de más de dos horas.



Alcaldía Tlalpan



Distribución promedio de la población, según tiempo de traslado y grupo de edad

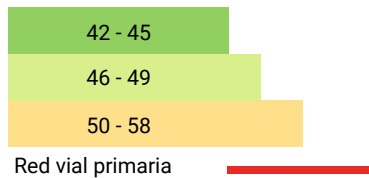
10.5

## Origen-destino en hogares de la zona Metropolitana del Valle de México

Los tiempos de traslado en la Ciudad son muy variables. Es posible observar que mientras en algunos distritos que integran la alcaldía Tlalpan se puede llegar en 42 minutos, el tiempo de viaje para llegar a otros distritos puede ser de hasta 58 minutos; es decir, poco menos de una hora. El tiempo promedio de traslado al distrito de destino es de 46 minutos.

Tiempos promedio de traslado para llegar a la alcaldía

### Minutos



Alcaldía Tlalpan



## MEDIO AMBIENTE

11.1 Áreas Naturales Protegidas (ANP), Áreas de Valor Ambiental (AVA) y Áreas verdes

89



## 11.1

# Áreas Naturales Protegidas (ANP), Áreas de Valor Ambiental (AVA) y Áreas verdes

En la alcaldía Tlalpan existen diversas áreas verdes. Destaca la presencia de siete áreas naturales protegidas, destinadas a conservación de la naturaleza y a los servicios ecosistémicos; varias áreas de valor ambiental que, si bien tienen presencia humana por estar en el área urbana de la ciudad se debe de trabajar para su conservación ya que estos sitios contribuyen a recargar el agua de los acuíferos y al medio ambiente a la ciudad.

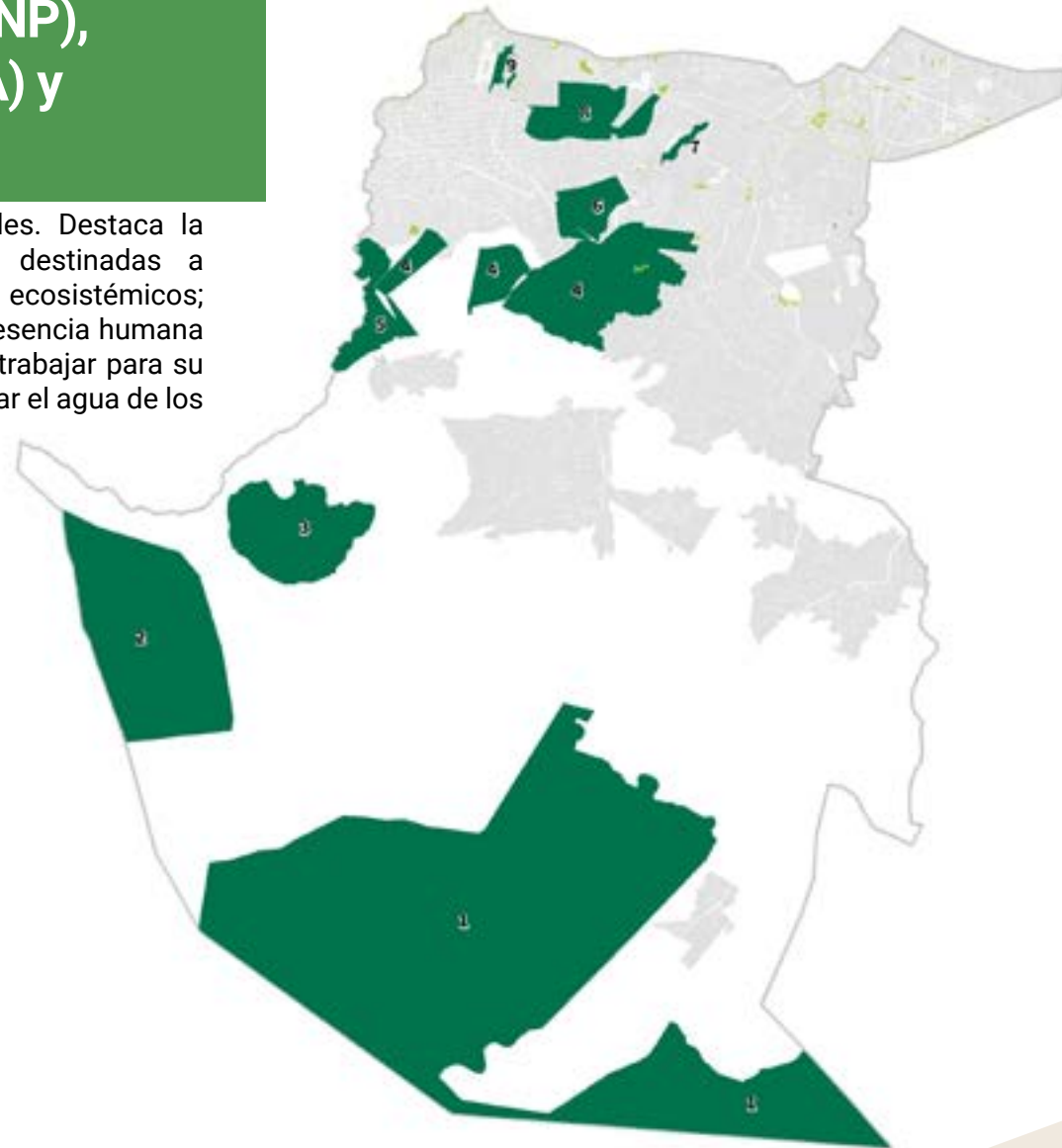
Áreas verdes


Áreas de valor ambiental

Áreas naturales protegidas

### Nombre ANP

1. San Miguel Topilejo
2. San Miguel Ajusco
3. Cumbres del Ajusco
4. Parque Ecológico de la CDMX
5. San Nicolás Totolapan
6. Ecoguardas
7. Fuentes Brotantes
8. Bosque de Tlalpan
9. Los Encinos





## SEGURIDAD Y JUSTICIA

<b>12.1 Cuadrantes de la Secretaría de Seguridad Ciudadana de la Ciudad de México</b> 2021	<b>91</b>
<b>12.2 Incidentes viales</b> 2022 - 2024	<b>92</b>

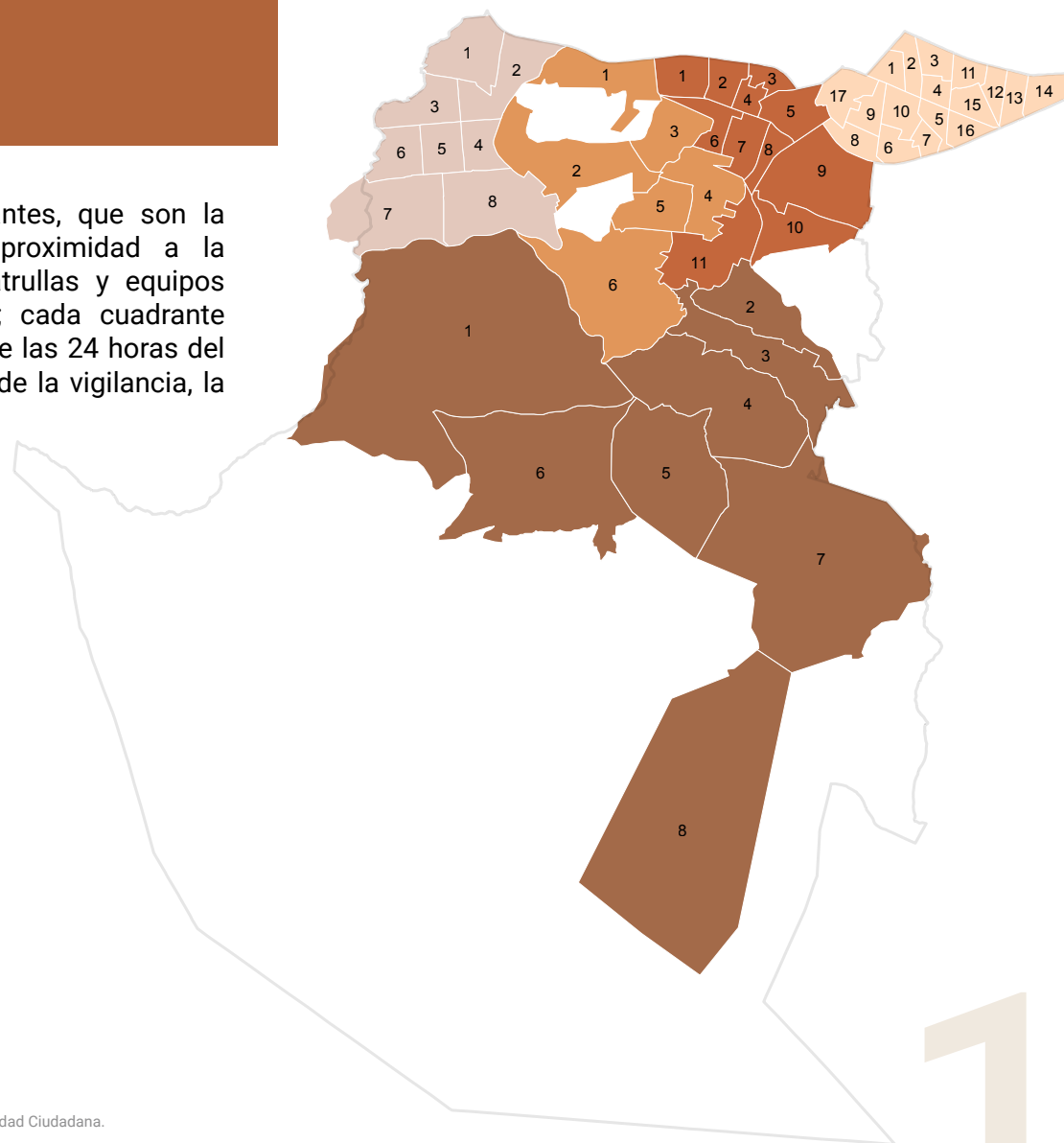
12.1

# Cuadrantes de la Secretaría de Seguridad Ciudadana de la Ciudad de México

2021

Tlalpan cuenta con cinco sectores y 50 cuadrantes, que son la territorialización más pequeña y con mayor proximidad a la ciudadanía. A estos se les asignan policías; patrullas y equipos de comunicación (radios y teléfonos celulares); cada cuadrante cuenta con un Jefe de Cuadrante, garantizando que las 24 horas del día y los 365 días del año, exista un responsable de la vigilancia, la atención de emergencias y la prevención del delito.

**Sector**



Alcaldía Tlalpan

Fuente: Secretaría de Seguridad Ciudadana [SSC](2021). Cuadrantes de la Secretaría de Seguridad Ciudadana.

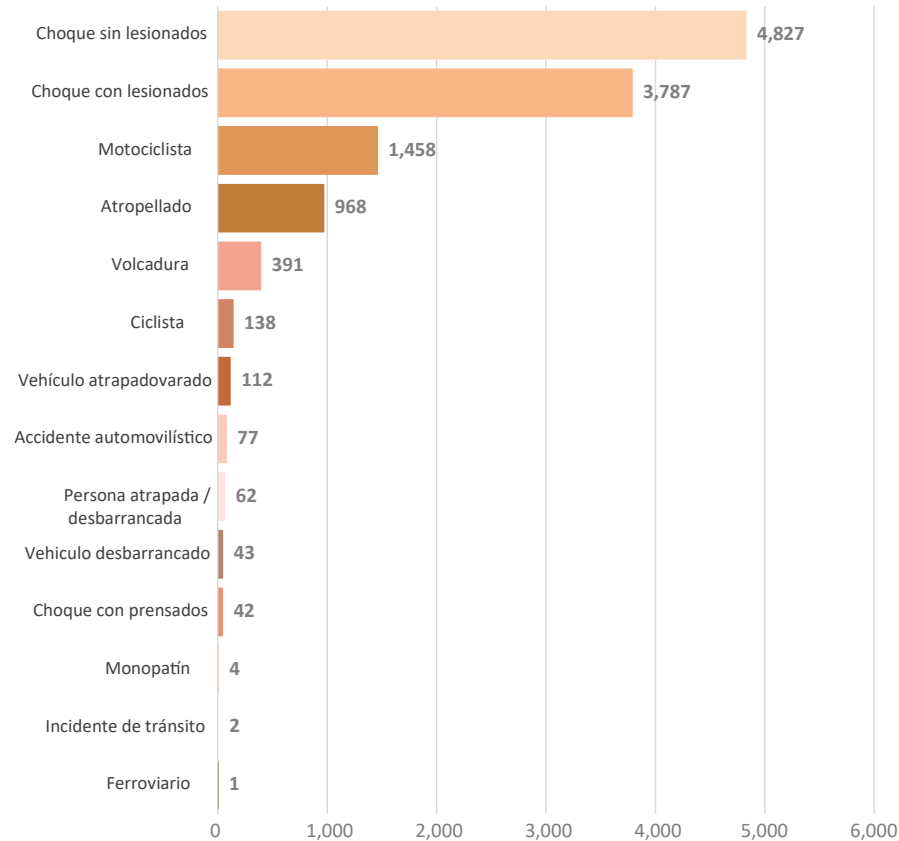
## 12.2

# Incidentes viales

2022 -2024

El Informe sobre la situación mundial de la seguridad vial 2023 que publicó la Organización Mundial de la Salud, muestra que el número de muertes anuales por accidentes de tránsito ha disminuido ligeramente. A pesar de ello, el precio que se paga por la movilidad sigue siendo demasiado alto ya que las lesiones por accidentes de tránsito siguen siendo la principal causa de muerte entre niños y jóvenes de entre 5 y 29 años y más de la mitad de las muertes ocurren a peatones, ciclistas y motociclistas.

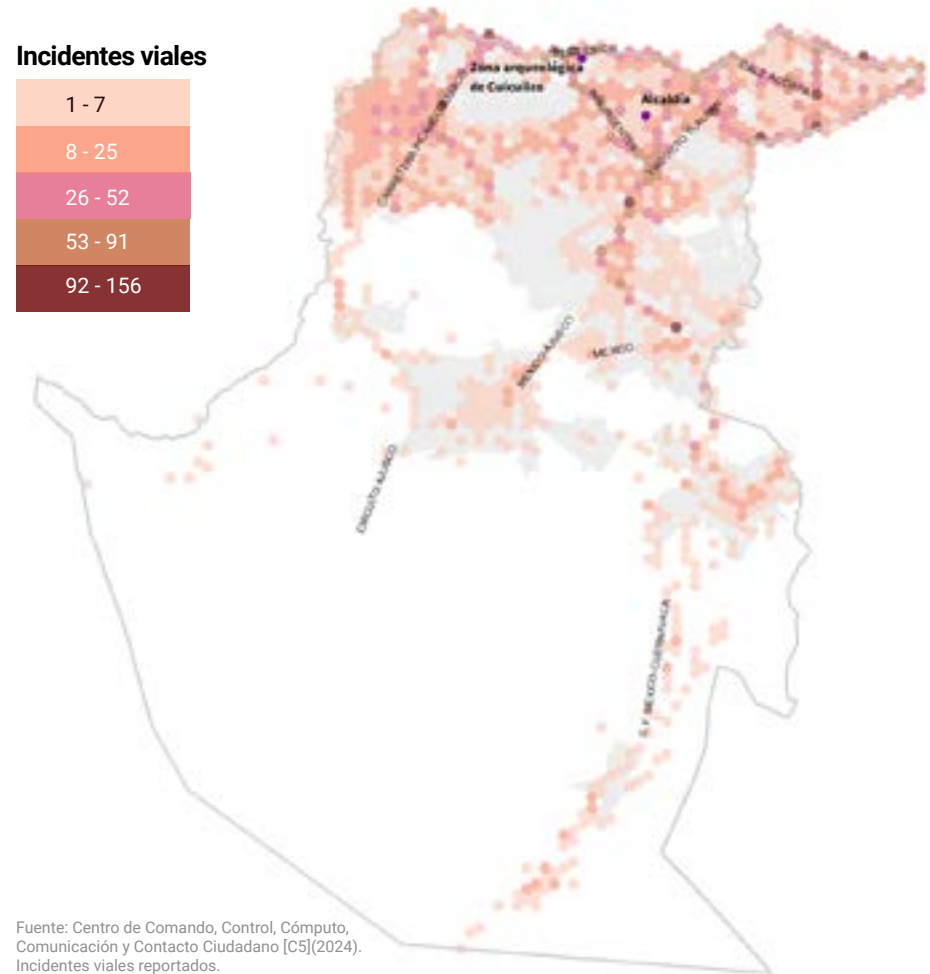

Alcaldía Tlalpan



Aunado a lo anterior, los incidentes de tránsito generan graves afectaciones en la movilidad urbana, principalmente durante las horas pico, un choque en vías principales puede causar atascos que afectan a miles de personas y aumentan el tiempo de traslado de la población.

En la alcaldía, el mayor porcentaje de incidentes de tránsito son Choque sin lesionados con el 40%, el 11% pertenecen a motociclistas, el 10% atropellado y el 2% ciclistas. Algunos de los cruces donde ocurre la mayor concentración de estos incidentes son: Glorieta de vaqueritos y Viaducto Tlalpan intersección con Periférico

### Incidentes viales



Fuente: Centro de Comando, Control, Cómputo, Comunicación y Contacto Ciudadano [C5](2024). Incidentes viales reportados.

# GLOSARIO

## **Afromexicanos(as) o afrodescendientes**

Son quienes descienden de personas provenientes del continente africano que llegaron a México durante el periodo colonial. También incluye a las personas de origen africano que llegaron a México en épocas posteriores y actualmente.

## **Área natural protegida (ANP)**

Zonas del territorio nacional y aquellas sobre las que la Nación ejerce soberanía y jurisdicción, en las que los ambientes originales no han sido significativamente alterados por la actividad del ser humano, o que sus ecosistemas y funciones integrales requieren ser preservadas y restauradas.

## **Área urbana**

Área donde existe un agrupamiento de construcciones permanentes, de acuerdo con una traza urbana, a la que se le asocia un nombre.

## **Canal en operación**

Cauce artificial abierto empleado para irrigación, transporte de aguas residuales o conducción en sistemas de abastecimiento o en sistemas de generación de energía eléctrica.

## **Condición de habla indígena**

Situación que distingue a la población de 3 años y más de edad, según declare hablar o no alguna lengua indígena.

## **Corrientes de agua**

Flujo de agua que depende de precipitación pluvial o afloramiento subterráneo. La corriente de agua intermitente cuenta con presencia de agua en determinadas épocas del año. La corriente de agua perenne cuenta con presencia de agua permanentemente.

## **Cuerpo de agua**

Masa o extensión de agua que en asociación con el terreno circundante genera nichos ecosistémicos con funciones únicas e imprescindibles para la vida humana.

## **Derechohabiencia a servicios de salud**

Derecho de las personas a recibir servicios médicos en instituciones de salud públicas o privadas, como resultado de una prestación laboral.

### **Educación básica**

Conformación de los estudios que comprenden la educación preescolar, primaria y secundaria.

### **Educación media superior**

Conformación de los estudios de los estudios de preparatoria o bachillerato, carreras técnicas o comerciales con antecedente de secundaria y normal básica.

### **Educación superior**

Conformación de los estudios de licenciatura, profesional, normal superior, técnico superior o tecnológico, maestría y doctorado.

### **Equipamiento cultural**

Está integrado por el conjunto de inmuebles que proporcionan a la población la posibilidad de acceso a la recreación intelectual y estética, así como a la superación cultural, complementarias al sistema de educación formal.

### **Equipamiento de comercio**

Está integrado por establecimientos donde se realiza la distribución de productos al menudeo, para su adquisición por la población usuaria y/o consumidora final, siendo esta etapa la que concluye el proceso de comercialización.

### **Equipamiento de salud**

Está integrado por los inmuebles que se caracterizan por la prestación de servicios médicos de atención general y específica.

### **Equipamiento educativo**

Está integrado por establecimientos en los que se imparte a la población los servicios educacionales, ya sea en aspectos generales de la cultura humana o en la capacitación de aspectos particulares y específicos de alguna rama de las ciencias o de las técnicas.

### **Hidrografía**

Descripción de las características de las aguas de la Tierra. También se refiere al conjunto de ríos, superficiales y subterráneos, lagos, lagunas, presas y cenotes.

## Hogar

Conjunto de personas que residen habitualmente en la misma vivienda particular y se sostienen de un gasto común, principalmente para alimentación.

## Hogares censales con persona de referencia mujer

Personas en hogares censales donde la persona de referencia es mujer. Se considera un hogar en cada vivienda particular. Incluye casa única en el terreno; casa que comparte terreno con otra(s); casa dúplex; departamento en edificio; vivienda en vecindad o cuartería; vivienda en cuarto de azotea; local no construido para habitación; vivienda móvil; refugio y no especificado de vivienda particular.

## Índice de desarrollo social (IDS)

Utiliza información referente a la calidad y espacio de la vivienda, al acceso a servicios sanitarios (agua, drenaje y excusado), a la adecuación energética, el acceso a internet y la disponibilidad de telefonía (fija o celular), así como el rezago educativo, el acceso a los servicios de salud y a la seguridad social. Permite conocer las características de los hogares y viviendas de un lugar determinado, con lo que se determina su grado de bienestar.

## Localidad rural

Aquellas áreas que no están amanzanadas y las que sí lo están, pero tienen menos de 2,500 habitantes o cuyo uso de suelo es predominantemente agrícola o forestal.

## Manzana urbana

Espacio geográfico de superficie variable que está constituido por una o un conjunto de viviendas, edificios o terrenos de uso habitacional, comercial, industrial y/o de servicios, entre otros. Generalmente se puede rodear en su totalidad y está delimitado por calles, andadores, brechas, veredas, cercas, arroyos, límites de parcelas y otros elementos.

## MSNM

Metros sobre el nivel del mar.

## Nivel de escolaridad

División de los niveles que conforman el Sistema Educativo Nacional. Estos son: básico, medio superior y superior.

### **Producto interno bruto (PIB)**

Es la suma del valor (en dinero) de todos los bienes y servicios de uso final que genera un país o entidad federativa durante un periodo (comúnmente un año o trimestre).

### **Producto interno bruto turístico**

Representa el valor de todos los bienes, servicios y actividades finales específicamente del sector turístico, generados por el estado en un periodo de tiempo determinado.

### **Población afiliada a servicios de salud**

Total de personas que están afiliadas a servicios médicos en alguna institución de salud pública o privada como: el Instituto Mexicano del Seguro Social (IMSS), el Instituto de Seguridad y Servicios Sociales de los Trabajadores del Estado (ISSSTE e ISSSTE estatal).

### **Población con discapacidad**

Personas que tienen mucha dificultad o no pueden hacer al menos una de las actividades de la vida diaria como ver, oír, caminar, recordar o concentrarse, bañarse, vestirse o comer, hablar o comunicarse.

### **Población con limitación**

Personas que tienen poca dificultad para realizar al menos una de las actividades de la vida diaria como ver, oír, caminar, recordar o concentrarse, bañarse, vestirse o comer, hablar o comunicarse.

### **Población económicamente activa (PEA)**

Personas de 15 y más años de edad que tuvieron vínculo con la actividad económica o que lo buscaron en la semana de referencia, por lo que se encontraban ocupadas o desocupadas.

### **Rezago habitacional**

Término empleado para referirse a las viviendas en hacinamiento o cuyos materiales de edificación se encuentran en deterioro y no logran satisfacer un mínimo de bienestar para sus ocupantes.

### **Sector de actividad económica**

Clasificación de la actividad a la que se dedica una unidad económica según la división del área económica: primaria (producción agropecuaria), secundaria (manufactura e industria) y terciaria (servicios).



## Sexo

Condición biológica que distingue a las personas en mujeres y hombres.

## Situación conyugal

Condición de unión libre o matrimonio en el momento de las personas de 15 y más años de edad, de acuerdo con las costumbres o leyes del país.

## Unidad económica

Entidad (institución, empresa, negocio o persona) que se dedica a la producción de bienes, compra-venta de mercancías o prestación de servicios públicos y privados.

## Vivienda

Espacio delimitado generalmente por paredes y techos de cualquier material, con entrada independiente, que se construyó para la habitación de personas, o que al momento del levantamiento se utiliza para vivir, es decir, dormir, preparar alimentos, comer y protegerse del ambiente.

## Vivienda particular deshabitada

Vivienda particular que está totalmente construida y disponible para ser habitada que no tiene residentes habituales, no es de uso temporal y no es utilizada como local con actividad económica.

## Vivienda particular habitada

Vivienda particular que está totalmente construida y disponible para ser habitada y tiene residentes habituales que forman hogares. Incluye también cualquier recinto o local que estén habitados.



**TLALPAN**

Panorama Geográfico y Estadístico  
GOBIERNO DE LA CIUDAD DE MÉXICO

**20  
25**