

LA MAGDALENA CONTRERAS



Panorama Geográfico y Estadístico

GOBIERNO DE LA CIUDAD DE MÉXICO

Panorama geográfico y estadístico de la Alcaldía La Magdalena Contreras es una publicación del Gobierno de la Ciudad de México, a través del Instituto de Planeación Democrática y Prospectiva de la Ciudad de México.

Primera Edición 2025

Lic. Clara Marina Brugada Molina
Jefa de Gobierno de la Ciudad de México

Instituto de Planeación Democrática y Prospectiva de la Ciudad de México

Arq. Federico Taboada López
Titular Encargado de Despacho de la Dirección General

Mtro. Rogelio Valdés Sánchez
Dirección Ejecutiva de Ordenamiento Territorial

Equipo técnico

Alan Castillo Ferraez	Rubén Ortega Barrón
Paola Hernández Martínez	Isaac Hernández Ramírez
Elisa Godínez Pérez	Erick Serna Luna
Domingo Rafael García Cruz	Brenda Pérez Vidal
Israel Rodríguez Ramírez	Juan Carlos Martínez Vázquez
Alan Molina Islas	Sebastián Azuceno Ramírez
Sandra Álvarez Tejeda	Carlos Benjamín Garduño Marín
Elliot Ulloa Benítez	

Derechos Reservados Gobierno de la Ciudad de México 2025.
La reproducción total o parcial de los contenidos de esta publicación está permitida, siempre y cuando se cite la fuente.

Instituto de Planeación Democrática y Prospectiva de la Ciudad de México
San Lorenzo 712 Colonia Del Valle Sur, Alcaldía Benito Juárez C.P. 03104, Ciudad de México
ipdp.cdmx.gob.mx



LA MAGDALENA CONTRERAS

El Instituto de Planeación Democrática y Prospectiva de la Ciudad de México presenta el panorama geográfico y estadístico de la alcaldía La Magdalena Contreras, el cual ofrece información referente a sus características medioambientales, sus condiciones socioeconómicas y culturales, su sistema de movilidad, infraestructura y equipamientos e información de seguridad y justicia.

La diversidad de fuentes utilizadas, reflejan el gran potencial de su territorio, así como sus áreas de oportunidad. Se ha utilizado información lo más actualizada; sin embargo, puede darse el caso que a la fecha de realización y publicación del presente documento hayan existido cambios en algunos de los elementos considerados.

Este trabajo debe entenderse como un insumo que apoye a la planeación y a la evaluación de resultados, así como un canal de comunicación entre dependencias y usuarios.

Nota: Para la producción cartográfica los límites territoriales son meramente referenciales, no obedecen a los señalados en la Ley del Territorio de la Ciudad de México, y se representan mediante los límites geoestadísticos del Instituto Nacional de Estadística y Geografía [INEGI] los cuales tienen por objeto referenciar información estadística.

ÍNDICE

LA MAGDALENA CONTRERAS



01

CARACTERÍSTICAS
GEOGRÁFICAS
E HISTÓRICAS

06



02

POBLACIÓN

10



03

EDUCACIÓN

26



04

VIVIENDA

34



05

HOGARES

48



06

PATRIMONIO

52



07

ECONOMÍA

54



08

INFRAESTRUCTURA


64



09

EQUIPAMIENTOS

72



10

MOVILIDAD

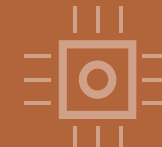
78



11

MEDIO
AMBIENTE

88



12

SEGURIDAD
Y JUSTICIA

90



13

GLOSARIO

92



CARACTERÍSTICAS GEOGRÁFICAS E HISTÓRICAS

01.1 Orografía e Hidrografía

08

01.2 Climas

09



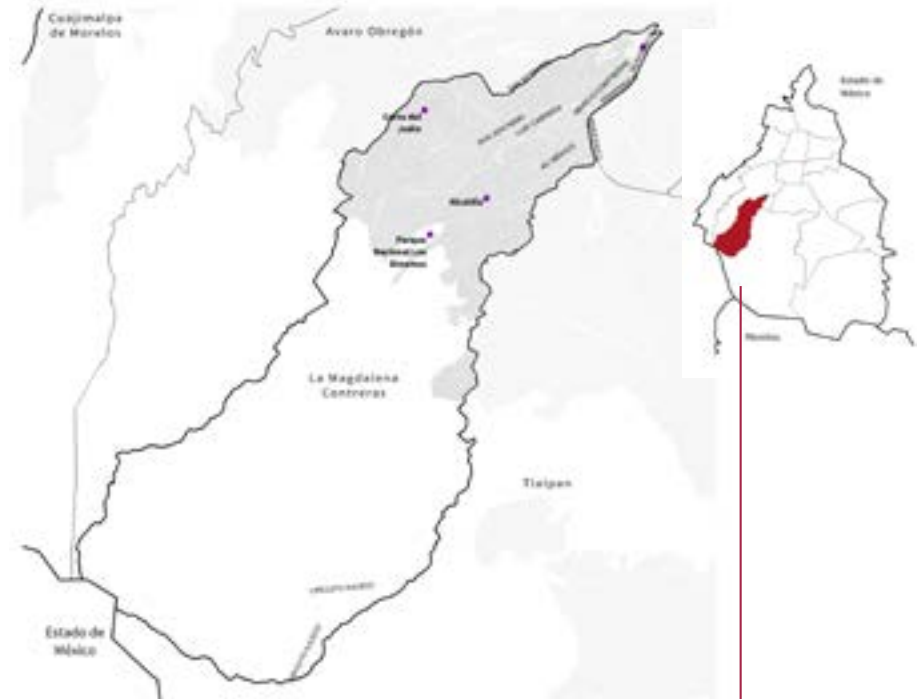
CARACTERÍSTICAS GEOGRÁFICAS E HISTÓRICAS

La Alcaldía La Magdalena Contreras se localiza en el suroeste de la Ciudad de México, colindando al norte con la alcaldía Álvaro Obregón, al sur y al oriente con la alcaldía Tlalpan, al sur y al poniente con el Estado de México. La alcaldía La Magdalena Contreras tiene una extensión territorial de 63.07 kilómetros cuadrados lo que representa el 4.22% de la superficie de la Ciudad de México. Su densidad poblacional es de 3,926 habitantes por kilómetro cuadrado.

En el período del Preclásico Superior, los asentamientos ubicados en este territorio dependían del Centro Ceremonial Cuicuilco, perteneciente a la cultura tolteca. Sin embargo, el desarrollo de esta cultura se interrumpió abruptamente por la erupción del volcán Xitle.

Las características montañosas del terreno, la cañada de Contreras y las barrancas naturales, facilitaron la instalación de los dinamos. Cada una de estas estructuras proporcionaba energía hidroeléctrica a las factorías textiles de "La Hormiga", "La Alpina" y "Puente de Sierra".

En la actualidad, la Magdalena Contreras destaca como uno de los principales pulmones verdes de la capital, debido a la gran cantidad de espacios verdes que posee y a que alberga al último río vivo de la ciudad, el río Magdalena, el Parque Nacional los Dinamos, el Cerro del Judío, el Teatro Independencia, entre lugares.



Alcaldía La Magdalena Contreras

Extensión territorial

63.07
km 2

Representa el

4.22%
de la superficie
de Ciudad de México

01.1

Orografía e Hidrografía

La Magdalena Contreras tiene una altitud máxima de 3,824 msnm y una altitud mínima de 2,332 msnm, ubicándola como una de las alcaldías con mayor altitud en la capital.

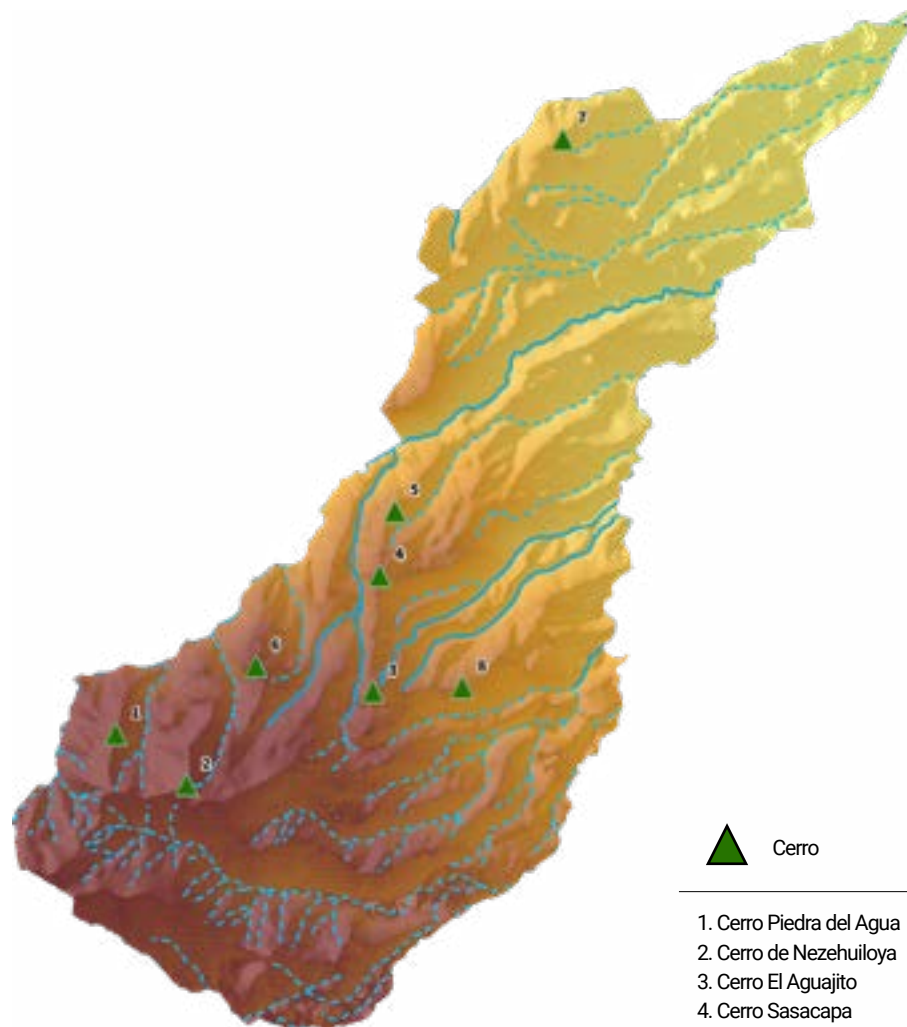
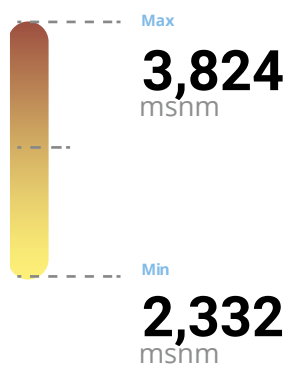
Debido a sus características físicas, posee ocho elevaciones, cuenta con cuerpos de agua, corrientes de agua intermitentes y perennes.

Alcaldía La Magdalena Contreras

Red Hidrográfica

- Corriente de agua intermitente
- Corriente de agua perenne
- Cuerpo de agua

Elevación en metros sobre el nivel del mar



▲ Cerro

1. Cerro Piedra del Agua
2. Cerro de Nezehuiloya
3. Cerro El Aguajito
4. Cerro Sasacapa
5. Cerro Las Palomas
6. Cerro Tarumba
7. Cerro del Judío
8. Cerro Las Canoas



01.2

Climas

De los climas existentes en la Ciudad de México, en La Magdalena Contreras se presenta:

- Templado subhúmedo con lluvias en verano de humedad media
- Templado subhúmedo con lluvias en verano de mayor humedad
- Semifrío subhúmedo con lluvias en verano de mayor humedad
- Semifrío subhúmedo con lluvias abundantes en verano

El tipo de clima predominante en la alcaldía es el semifrío subhúmedo con lluvias en verano, de mayor humedad, localizado en la parte centro y sur del territorio.



Alcaldía La Magdalena Contreras

Fuente: Instituto Nacional de Estadística y Geografía [INEGI] (2008). Conjunto de Datos vectoriales de unidades climáticas.

Climas existentes

Templado subhúmedo con lluvias en verano, de humedad media.

Templado subhúmedo con lluvias en verano, de mayor humedad.

Semifrío subhúmedo con lluvias en verano, de mayor humedad.

Semifrío subhúmedo con lluvias abundantes en verano.



POBLACIÓN

02.1	Población, características y ubicación	12
02.1.1	Población total por sexo 1990-2020	12
02.1.1	Población total 2020	13
02.2	Tasa de crecimiento media anual de la población total 1990-2020	14
02.3	Población total según edad quinquenal y sexo 2020	15
02.4	Nacimientos registrados y características de la madre	16
02.5	Defunciones ocurridas y causas de la muerte	17



02.6	Población en condición de discapacidad o limitación según grupo quinquenal de edad y sexo	18
	2000-2020	
02.7	Población hablante de lenguas indígenas	20
02.7.1	Población hablante de lenguas indígenas según edad y sexo	20
	1990-2020	
02.7.2	Población que habla alguna lengua indígena	22
	2020	
02.8	Población que se reconoce como afromexicana o afrodescendiente según edad y sexo	23
	2020	
02.9	Población según servicio médico e institución en que se atiende	24
	2020	
02.10	Población según condición de afiliación a servicios de salud	24
	2000-2020	
02.11	Índice de desarrollo social	25
	2020	

02.1

Población, características y ubicación

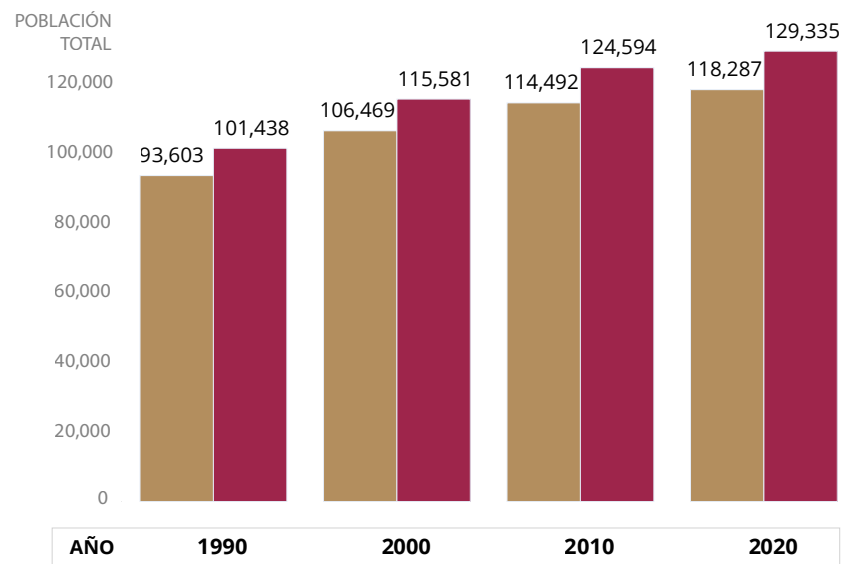


Hombres

Mujeres

02.1.1

Población total por sexo 1990-2020



Para el 2020, la población total en la alcaldía La Magdalena Contreras era de 247,622 habitantes. Dando un total de 129,335 mujeres y 118,287 hombres, lo que equivale a 91 hombres por cada 100 mujeres.

02.1.1

Población total 2020

La población de la alcaldía es de 247,622 personas, éstas se distribuyen en el 97% de las manzanas urbanas. Existen zonas en donde se concentra mayor población que en otras, particularmente, en la zona noreste de la alcaldía.


La Magdalena Contreras es una de las siete alcaldías de la Ciudad de México que todavía poseen localidades rurales, es decir, asentamientos con menos de 2,500 habitantes. La Magdalena Contreras cuenta con un total de 30 localidades rurales, de las cuales, las más pobladas se localizan al centro-este de la alcaldía.

La población rural total de La Magdalena Contreras en 1990 fue de 93 personas mientras que en 2020 fue de 1,194. Lo que representó un incremento de 1,101 habitantes.

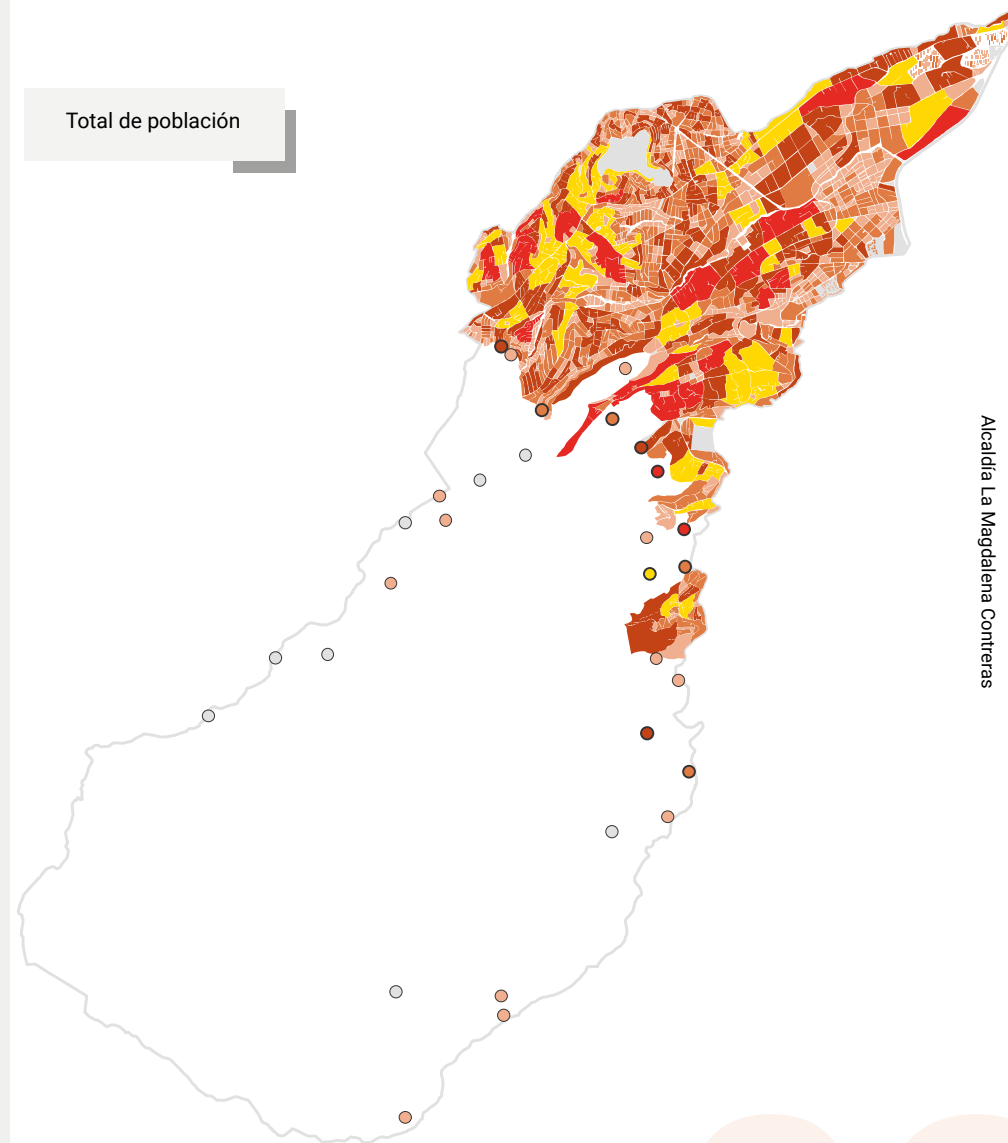
Manzana urbana



Localidad rural



Total de población



Alcaldía La Magdalena Contreras

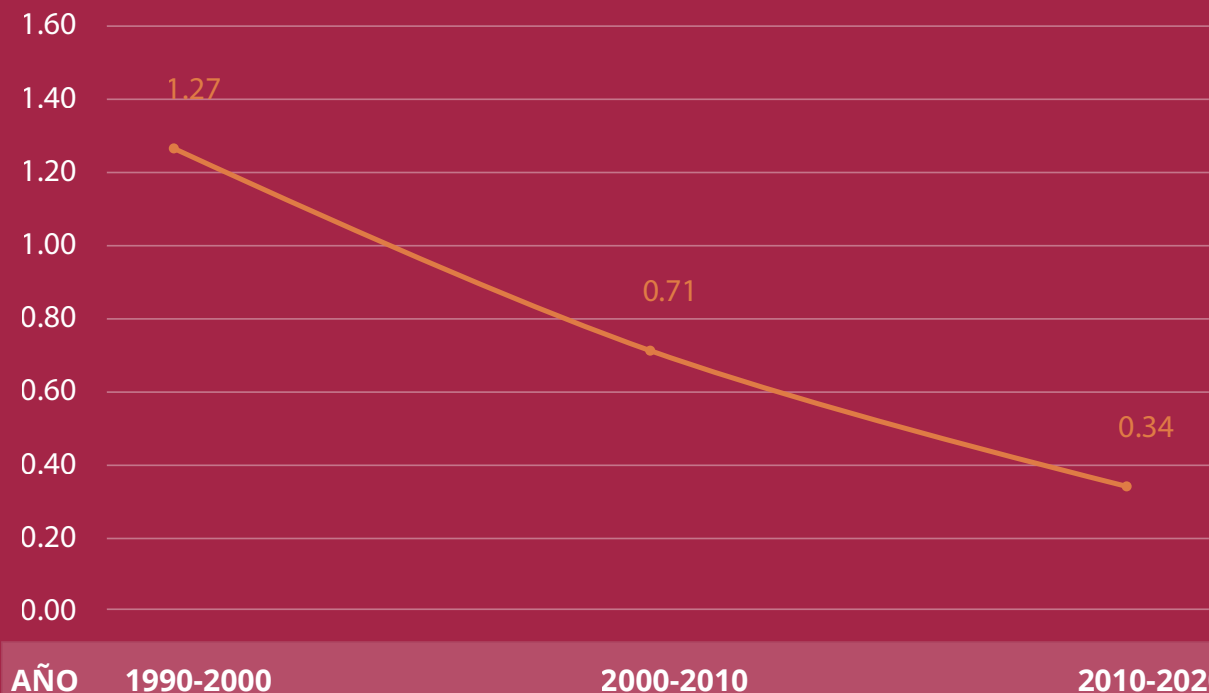
02.2

Tasa de crecimiento media anual de la población total 1990-2020

En 2020, la alcaldía ocupó el catorceavo lugar de población en la Ciudad de México, con una tasa de crecimiento media anual entre 1990 y 2020 de 1.27% a 0.34%.

Fuente: Instituto Nacional de Estadística y Geografía [INEGI](2020,2010,2000,1990). Censos de Población y Vivienda

TASA DE CRECIMIENTO

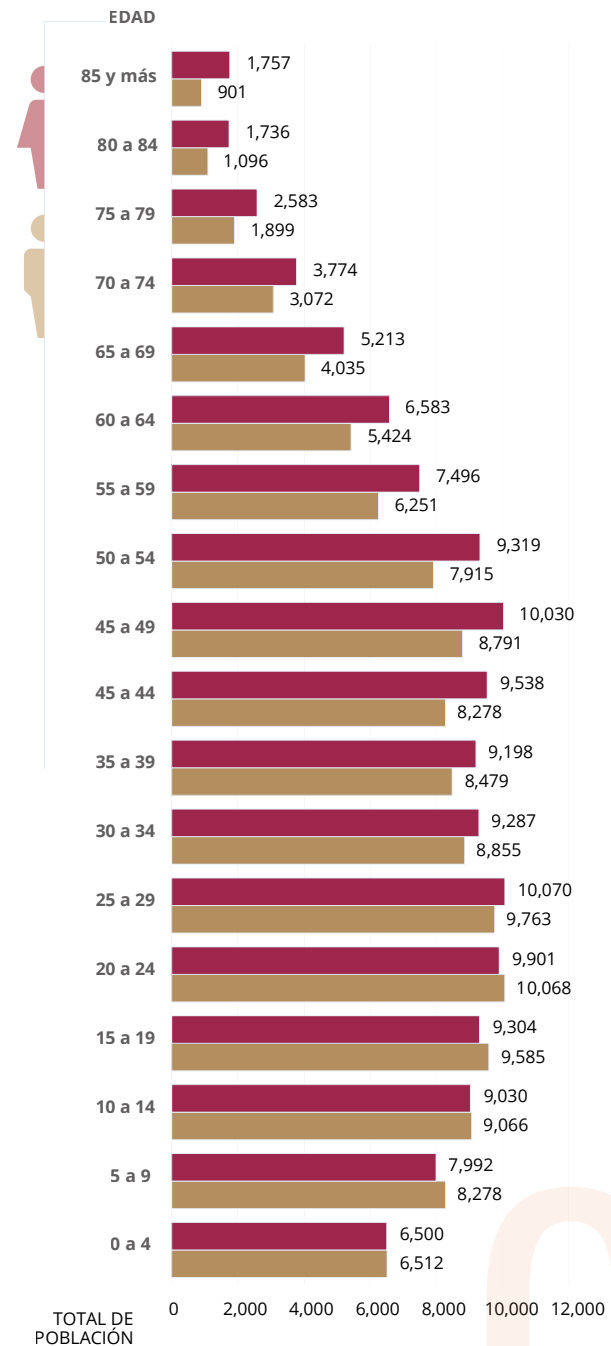




02.3

Población total según edad quinquenal y sexo 2020

Durante el período 1990-2020, destaca que la población de mujeres experimentó un crecimiento más acelerado que la población de hombres. En La Magdalena Contreras la distribución de la población por grupos quinquenales es más representativa en el grupo de 20 a 24 años, representando el 8% del total de sus habitantes.



02.4

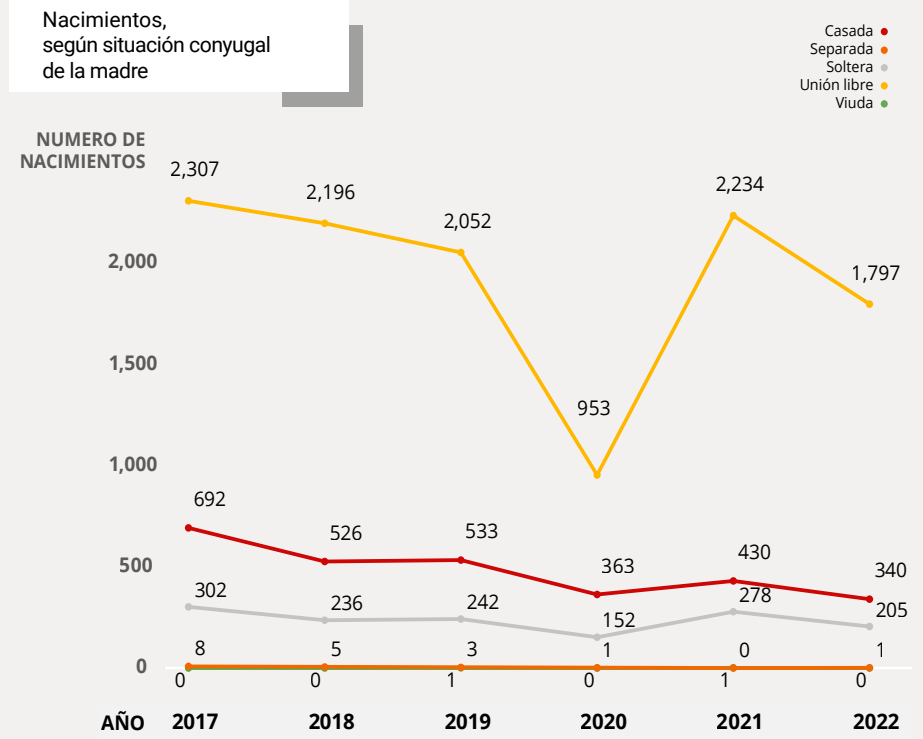
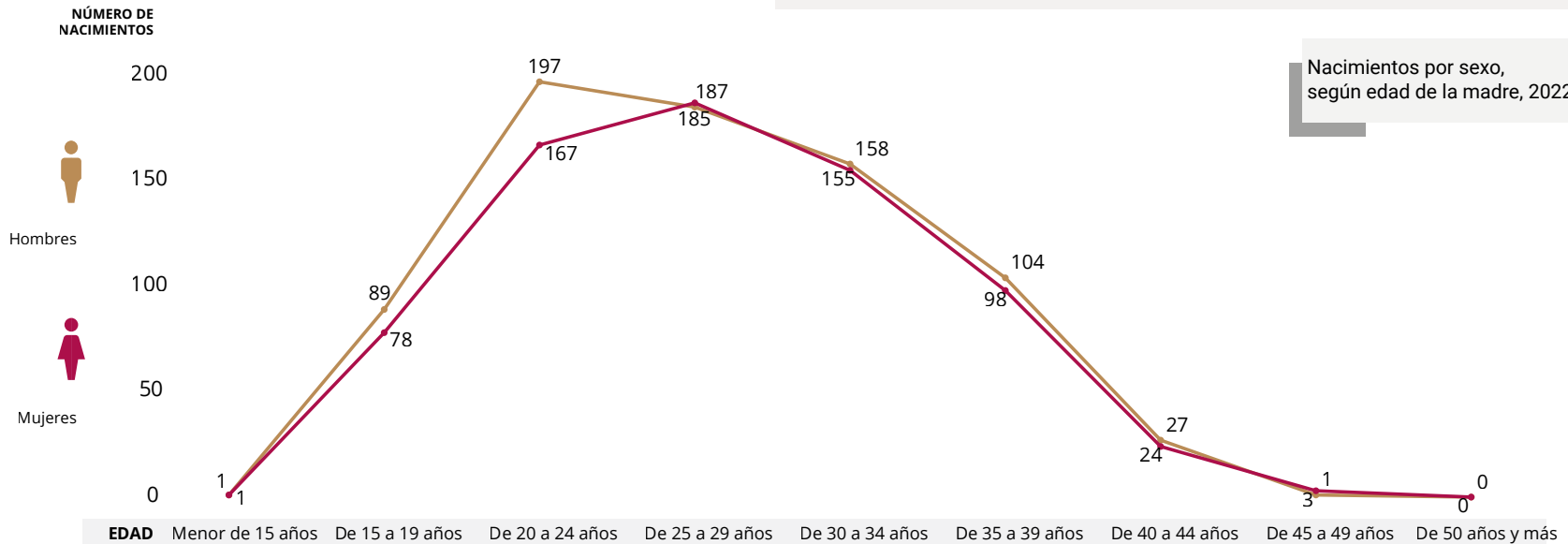
Nacimientos registrados y características de la madre

Durante 2022, se registraron 1,483 nacimientos en La Magdalena Contreras. De acuerdo con las características de la madre, el 25% de las madres de los nacimientos están en el grupo de edad de 25 a 29 años y el 64% de los nacimientos del periodo fueron de parejas en unión libre.

La esperanza de vida se refiere al número de años que una persona puede vivir, esto se basa en una estimación estadística de la edad promedio que tendrán los miembros de un grupo de población particular cuando mueran.

Para la alcaldía la esperanza de vida es de 70.75 años.

Alcaldía La Magdalena Contreras



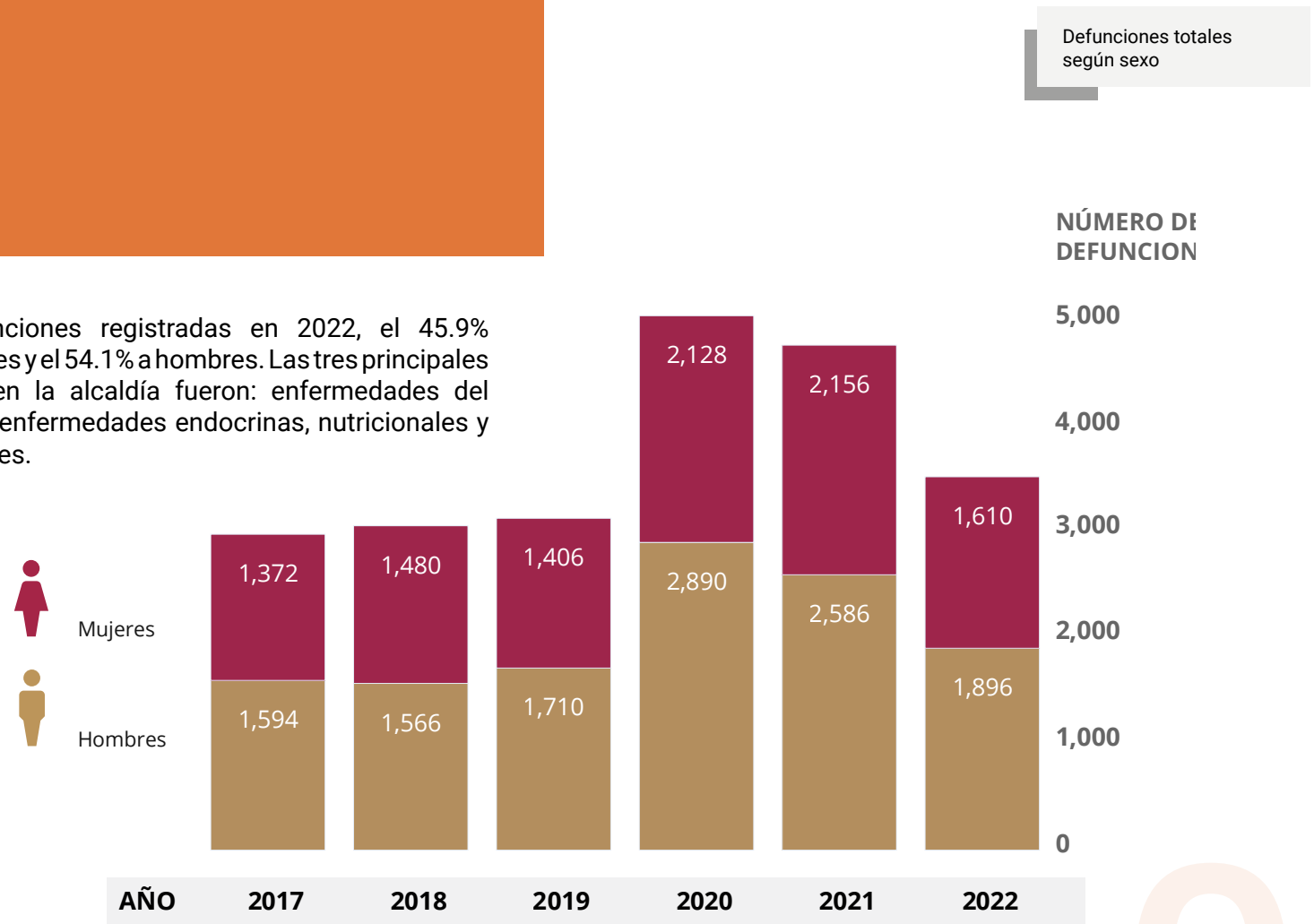
Fuente: Instituto Nacional de Estadística y Geografía [INEGI] (2022). Natalidad

Nacimientos por sexo, según edad de la madre, 2022

02.5

Defunciones ocurridas según causa de la muerte

De las 3,506 defunciones registradas en 2022, el 45.9% correspondió a mujeres y el 54.1% a hombres. Las tres principales causas de muerte en la alcaldía fueron: enfermedades del sistema circulatorio, enfermedades endocrinas, nutricionales y metabólicas; y tumores.



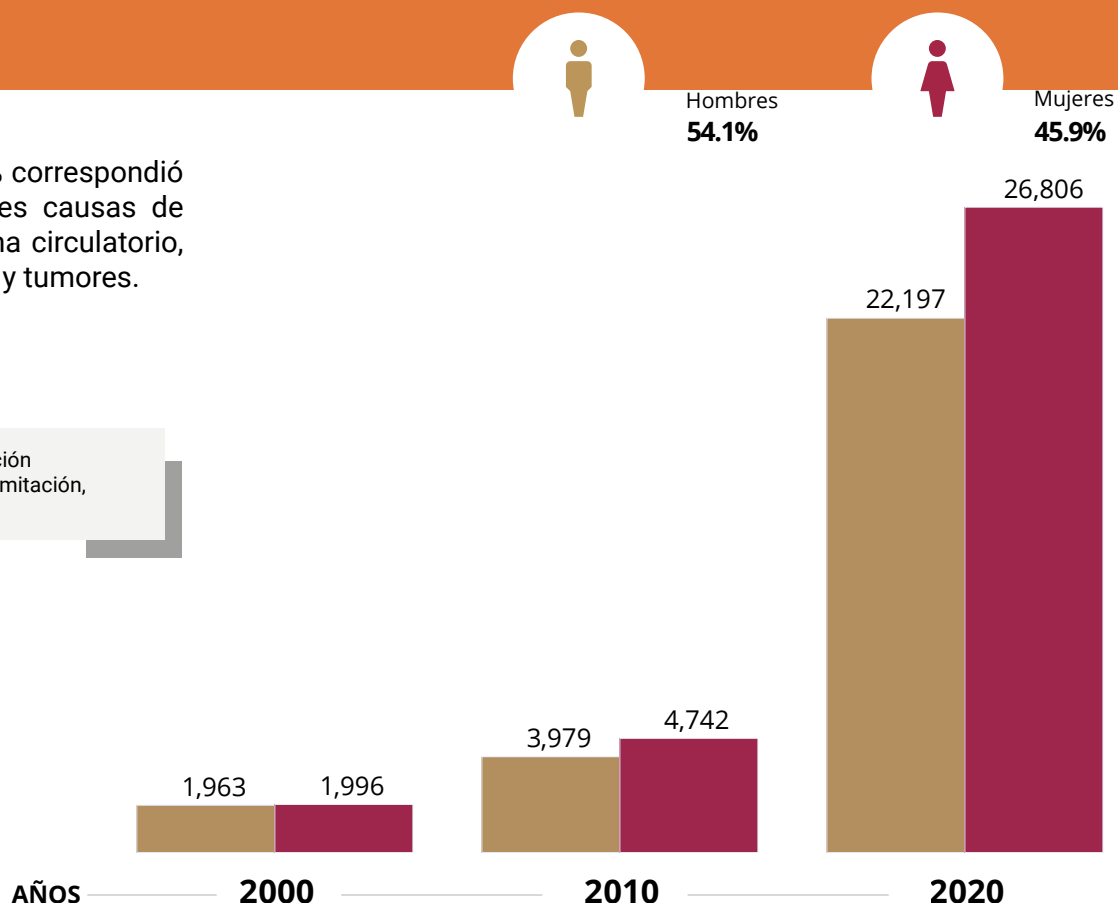
02.6

Población en condición de discapacidad o limitación según grupo quinquenal de edad y sexo 2000-2020

Alcaldía La Magdalena Contreras

De las 3,506 defunciones registradas en 2022, el 45.9% correspondió a mujeres y el 54.1% a hombres. Las tres principales causas de muerte en la alcaldía fueron: enfermedades del sistema circulatorio, enfermedades endocrinas, nutricionales y metabólicas; y tumores.

Población en condición de discapacidad o limitación, según sexo



Fuente: Instituto Nacional de Estadística y Geografía [INEGI](2020,2010,2000). Censos de Población y Vivienda

Del total de personas en condición de discapacidad o limitación, 54.7% son mujeres y 45.3% hombres, y está presente principalmente en los grupos quinquenales de 50 a 54 años al grupo de 60 a 64.



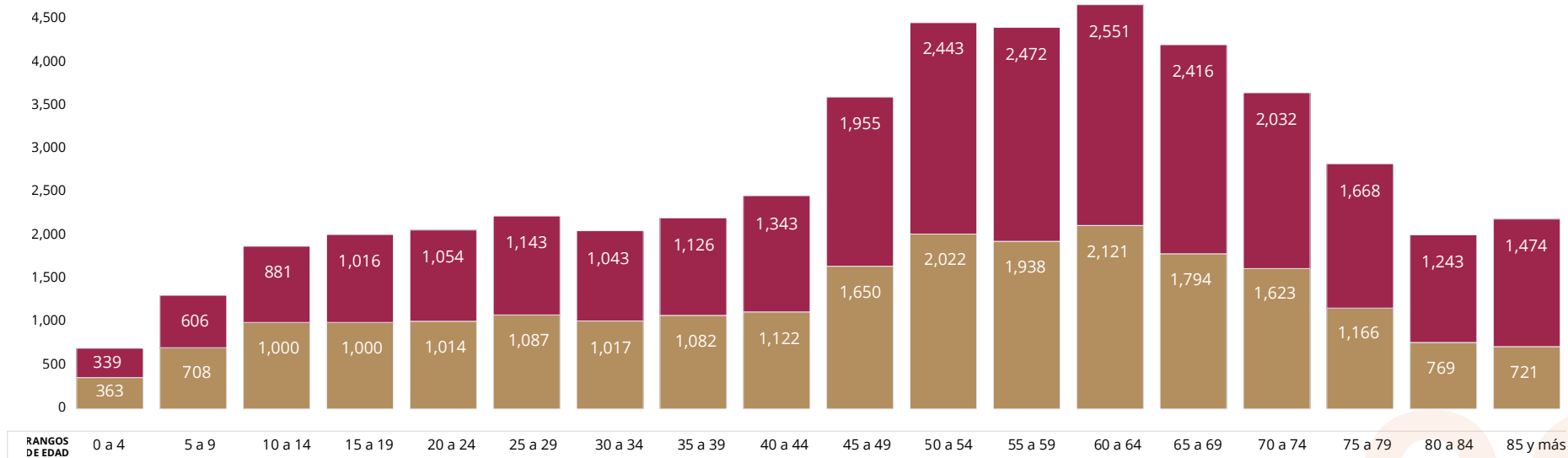
Mujeres



Hombres

Población en condición de discapacidad o limitación por grupo quinquenal de edad, según sexo

TOTAL DE POBLACIÓN



02.7

Población hablante de lenguas indígenas

Población hablante de lenguas indígenas por sexo

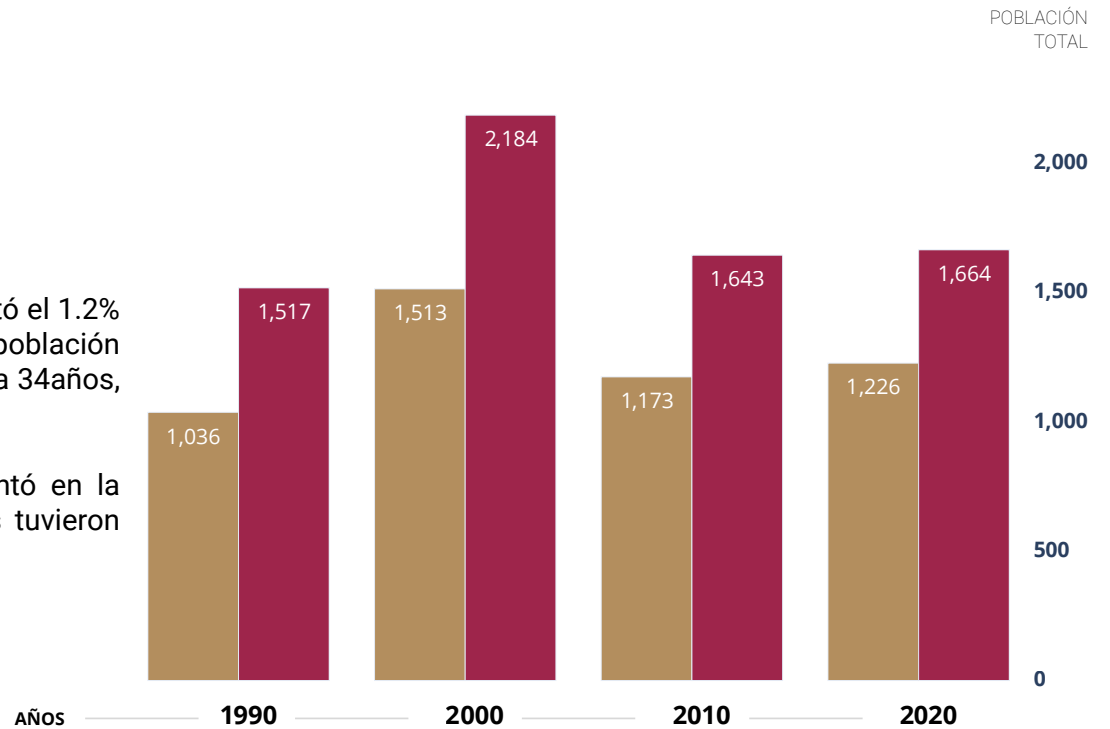
Alcaldía La Magdalena Contreras

02.7.1

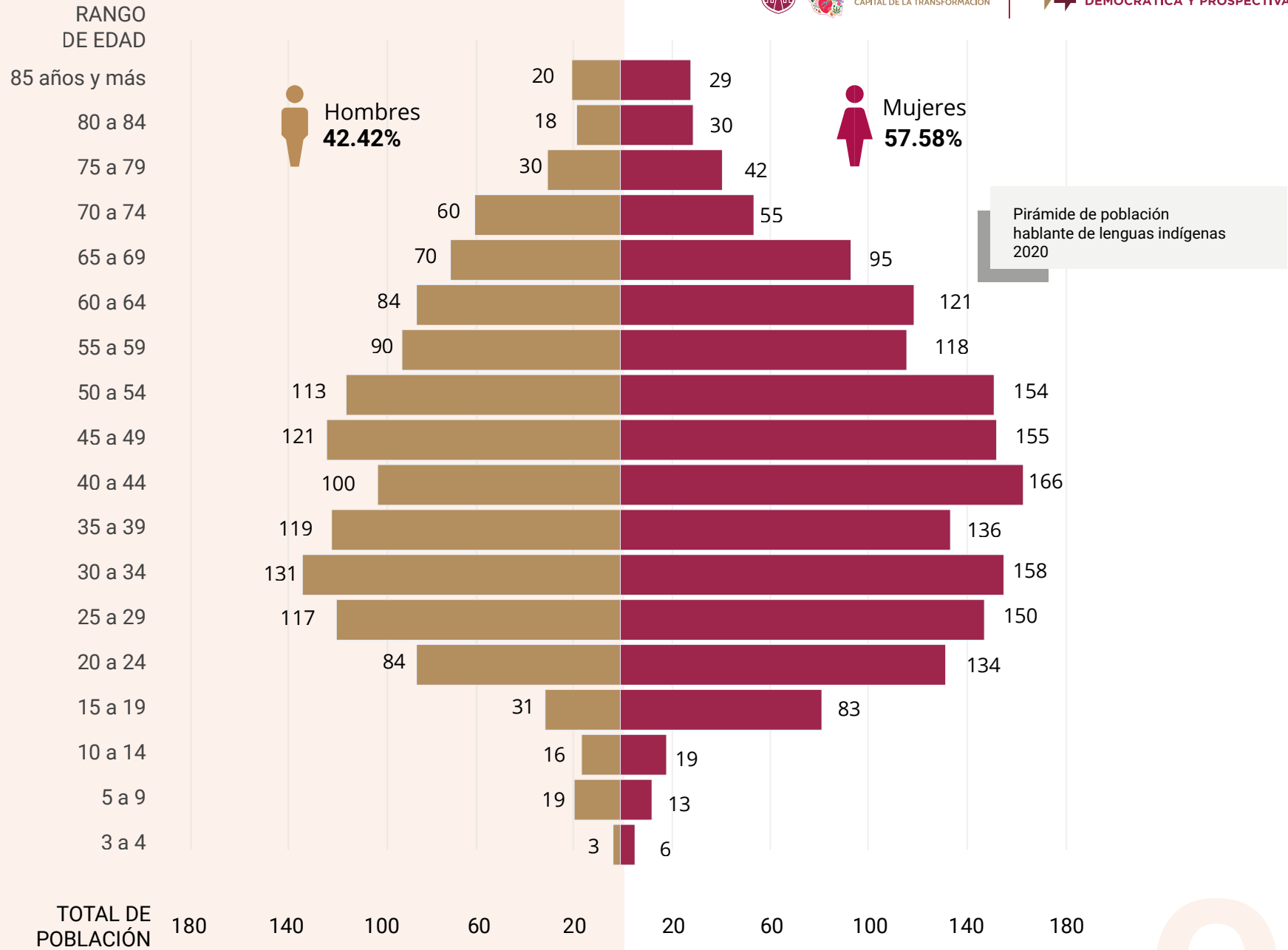
Población hablante de lenguas indígenas según edad y sexo 1990-2020

En 2020, la población hablante de lengua indígena representó el 1.2% con respecto al total de la población de la alcaldía. De esta población la mayor presencia se encuentra en el rango de edad de 30 a 34 años, de los cuales el 45% son hombres.

Por otro lado, entre 1990 y 2020 se presenció un aumento en la población hablante de lengua indígena donde las mujeres tuvieron diferencia de 10% y los hombres de 18%.



Fuente: Instituto Nacional de Estadística y Geografía [INEGI](2020,2010,2000,1990). Censos de Población y Vivienda



02.7.2

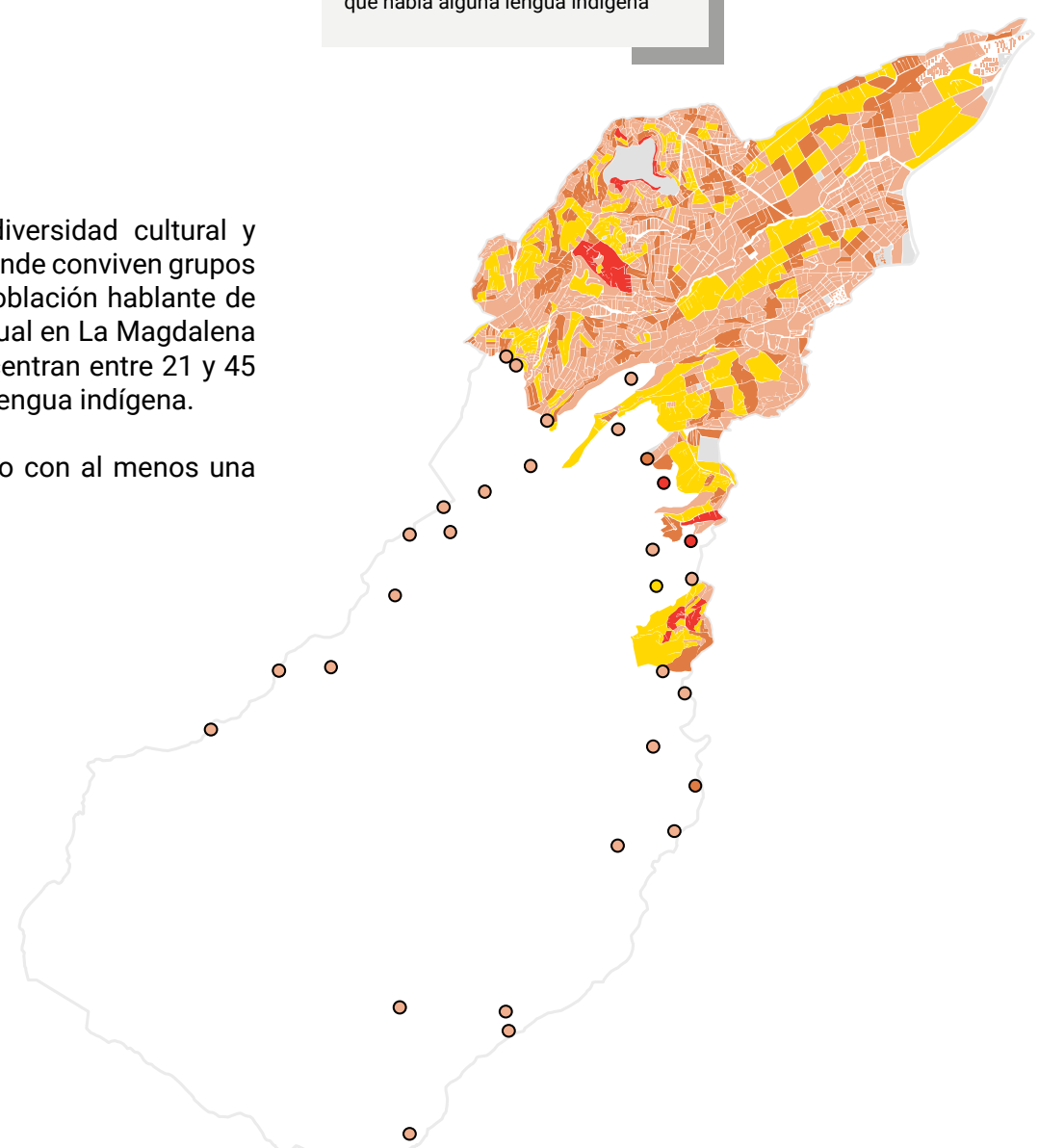
Población que habla alguna lengua indígena

2020

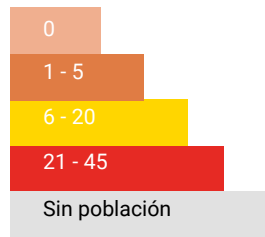
La Ciudad de México se caracteriza por su diversidad cultural y lingüística, lo que la convierte en un espacio en donde conviven grupos sociales con diferentes culturas y lenguas. La población hablante de lenguas indígenas se distribuye de manera desigual en La Magdalena Contreras, 0.78% de las manzanas urbanas concentran entre 21 y 45 personas de tres años y más que hablan alguna lengua indígena.

En cuanto a las localidades rurales existen cinco con al menos una persona hablante de lengua indígena.

Población de 3 años y más que habla alguna lengua indígena



Manzana urbana



Localidad rural




02.8

Población que se reconoce como afroamericana o afrodescendiente según edad y sexo 2020

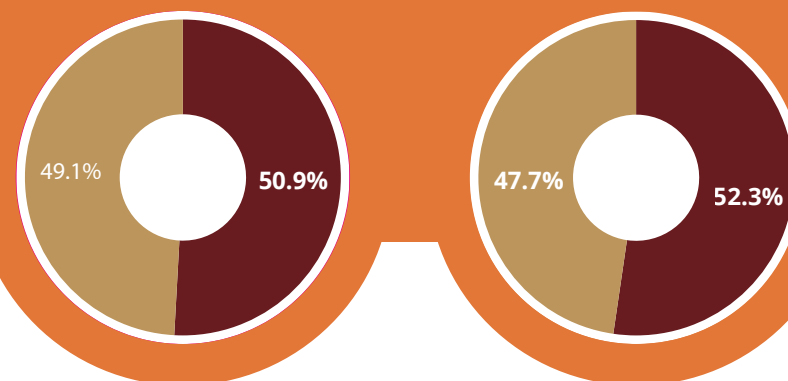
El total de la población de la alcaldía que se considera afrodescendiente fue de 5,459 personas; los hombres representan el 49.1% mientras que las mujeres el 50.9%.

En 2020, la población que se considera afrodescendiente es mayor en los grupos de 20 a 24 años donde tienen una población de 470 personas (45% mujeres y 55% hombres).



Pirámide poblacional según condición de autoadscripción afrodescendientes, 2020

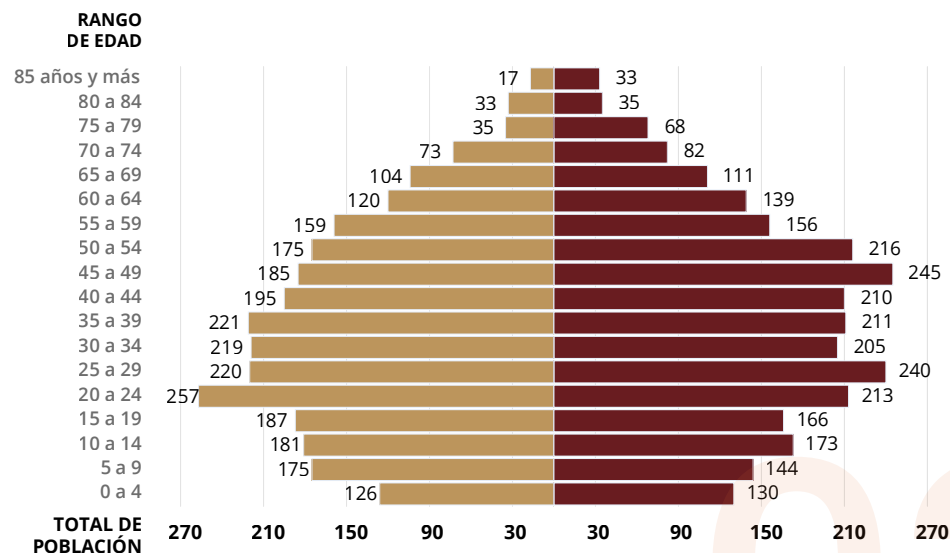
Distribución porcentual de la población por condición de afrodescendencia según sexo, 2020



Afrodescendientes

No Afrodescendientes

Fuente: Instituto Nacional de Estadística y Geografía [INEGI] (2020). Censos de Población y Vivienda

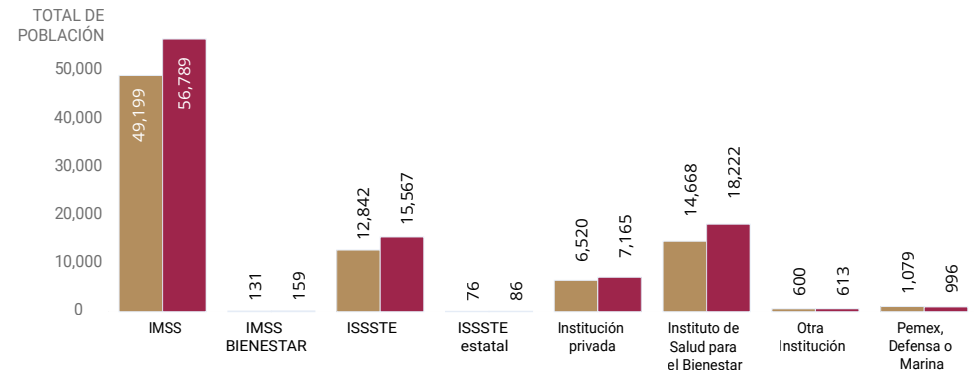


Fuente: Instituto Nacional de Estadística y Geografía [INEGI] (2020). Censos de Población y Vivienda

02.9

Población con afiliación a servicios de salud según tipo de institución y sexo 2020

En 2020, el total de afiliaciones a alguna institución de salud alcanzó la cifra de 184,712 personas, lo que equivale al 75% del total de la población de la alcaldía. Dentro de este grupo, 105,988 personas, que representa un 57%, están afiliados al Instituto Mexicano del Seguro Social (IMSS). En cuanto a la distribución por sexo, el 54% de estas afiliaciones corresponden a mujeres, mientras que el 46% a hombres.

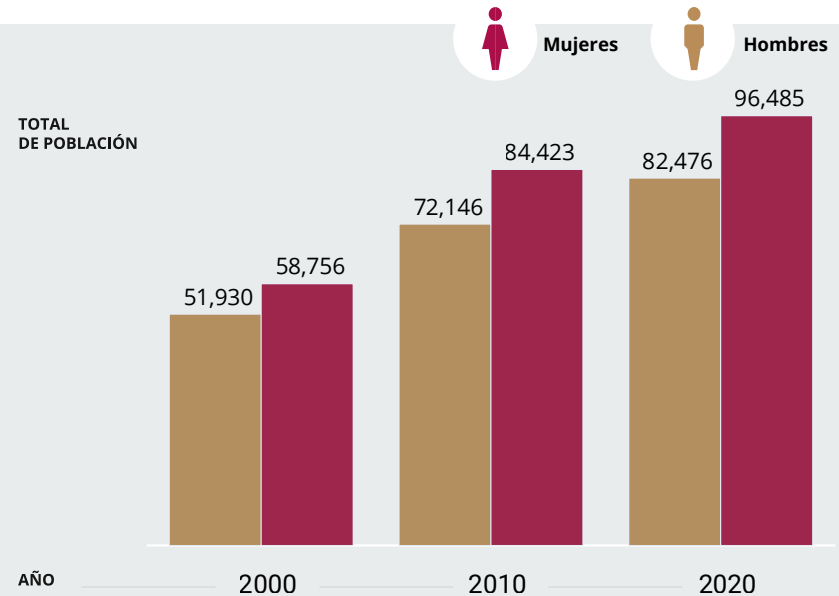


Fuente: Instituto Nacional de Estadística y Geografía [INEGI] (2020). Censos de Población y Vivienda

02.10

Población con afiliación a servicios de salud según sexo 2000-2020

Para el año 2000, el 29% de personas en condición de afiliación eran mujeres (58,75). Para el 2020, de manera general hubo un incremento de personas con afiliación a servicios de salud en la alcaldía, en donde la mujer representa 42% de este total con 96,485 personas. En este mismo año del total de la población según condición de afiliación, de 328,032 personas 54% son mujeres y 46% son hombres.

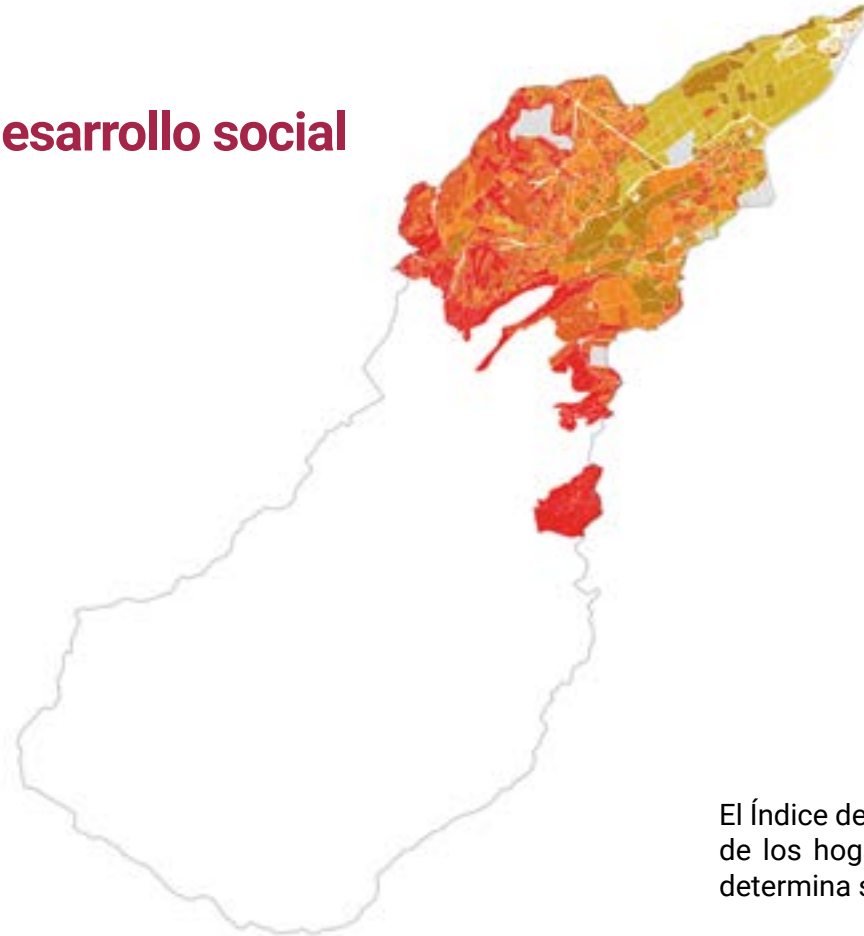


Fuente: Instituto Nacional de Estadística y Geografía [INEGI] (2020, 2010, 2000). Censos de Población y Vivienda



02.11

Índice de desarrollo social 2020



Manzana urbana



El Índice de Desarrollo Social [IDS] permite conocer las características de los hogares y viviendas de un lugar determinado, con lo que se determina su grado de bienestar.

En la actualidad, la alcaldía de La Magdalena Contreras tiene un grado de desarrollo social bajo, igual que en 2010.

A partir de las manzanas que integran la alcaldía La Magdalena Contreras, se muestra que el nivel de desarrollo social es desigual en todo el territorio. Así, se observa que las condiciones generales de bienestar suelen ser mucho más elevadas en la zona norte de la alcaldía, que en su zona sur.



EDUCACIÓN

03.1	Grado promedio de escolaridad	28
03.1.1	Población de 3 años y más según nivel de escolaridad 2010-2020	28
03.1.2	Grado promedio de escolaridad 2020	30
03.2	Educación superior	31
03.3	Condición de analfabetismo	32
03.3.1	Población de 15 años y más analfabeta 1990-2020	32
03.3.2	Población de 15 años y más analfabeta 2020	33



CIUDAD DE MÉXICO
CAPITAL DE LA TRANSFORMACIÓN



INSTITUTO DE PLANEACIÓN
DEMOCRÁTICA Y PROSPECTIVA

03.1

Grado promedio de escolaridad

El grado promedio de escolaridad permite conocer el nivel educativo de las personas a partir de los años de estudio que aprobaron.

La división de los niveles que conforman el Sistema Educativo Nacional, son los siguientes:



Educación básica
6 grados acumulados



Educación media superior
12 grados acumulados



Educación superior
16 o más grados acumulados

03.1.1

Población de 3 años y más según nivel de escolaridad 2010-2020

Para el año 2020, hubo un incremento en el total de población con educación superior, donde las mujeres tienen una mayor presencia en este grupo de población.

Sin embargo, la educación básica continuó siendo el grado de escolaridad más común, con un total de 120,966 personas, representando el 52% del total.

Población de 3 años y más según nivel de escolaridad 2010-2020



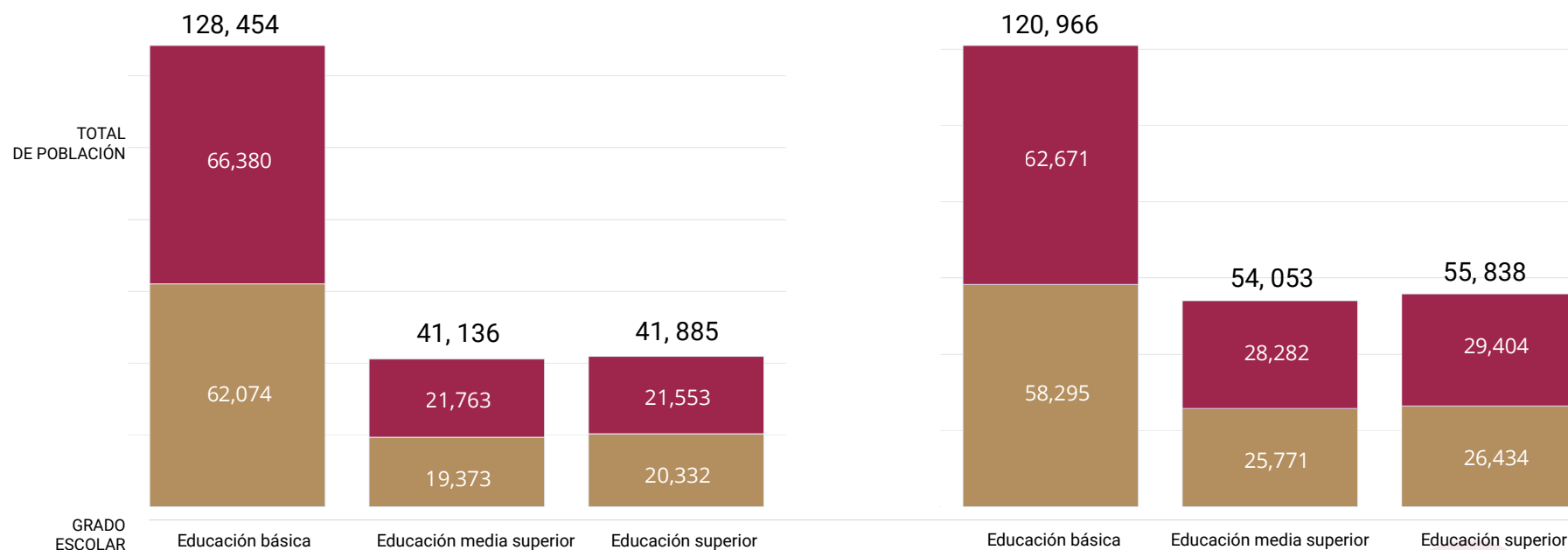
Mujeres



Hombres

2010

2020



Alcaldía La Magdalena Contreras

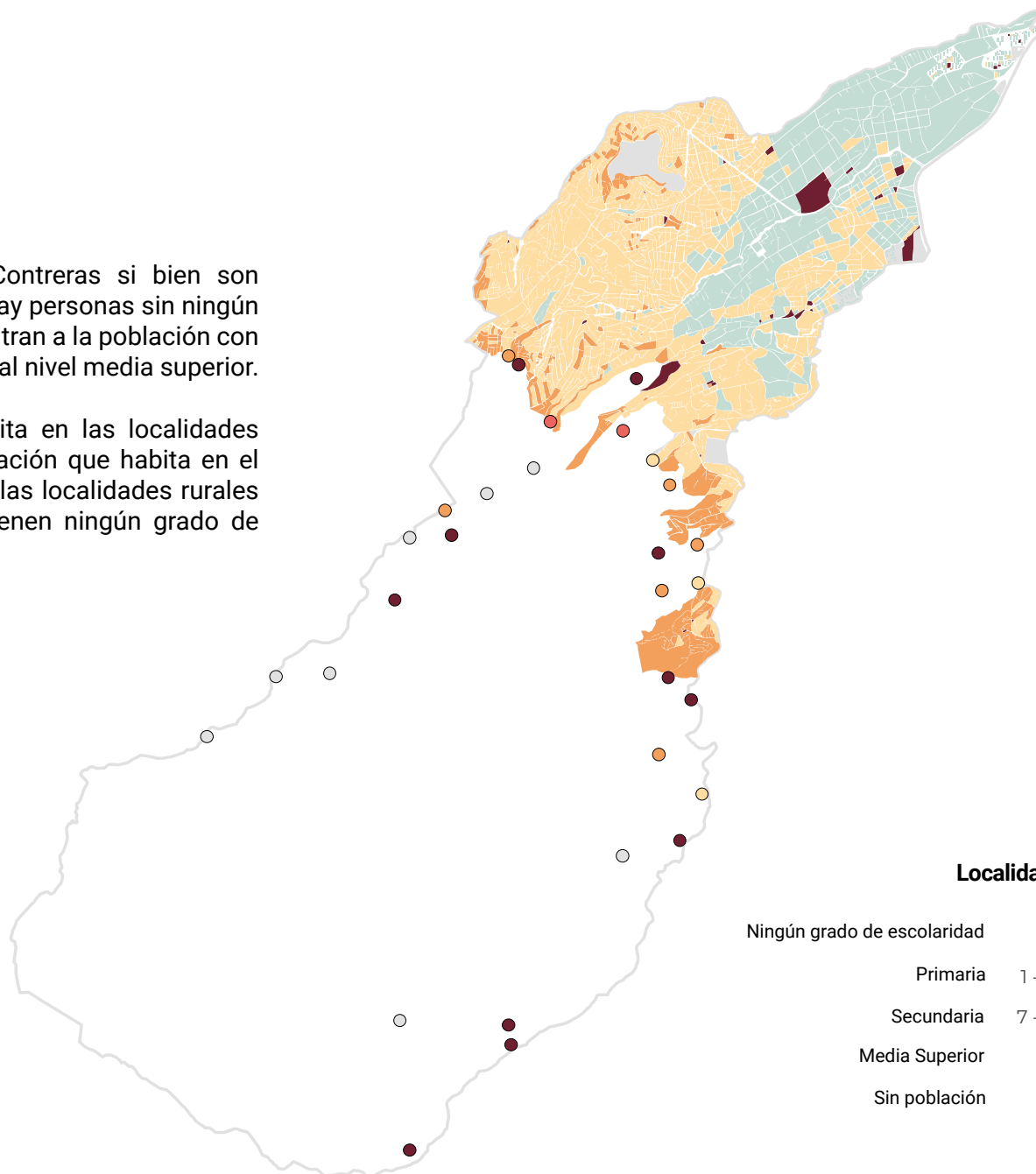
03.1.2

Grado promedio de escolaridad 2020

En el caso de la alcaldía La Magdalena Contreras si bien son relativamente pocas las manzanas en donde hay personas sin ningún nivel de instrucción, en el 57% de éstas, concentran a la población con un grado promedio de escolaridad equivalente al nivel media superior.

Las características de la población que habita en las localidades rurales suelen ser diferentes a las de la población que habita en el ámbito urbano. Así, se aprecia que el 63% de las localidades rurales de la alcaldía La Magdalena Contreras no tienen ningún grado de escolaridad.

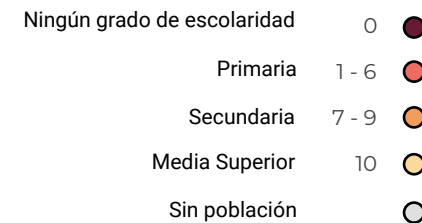
Alcaldía La Magdalena Contreras



Manzana urbana



Localidad rural

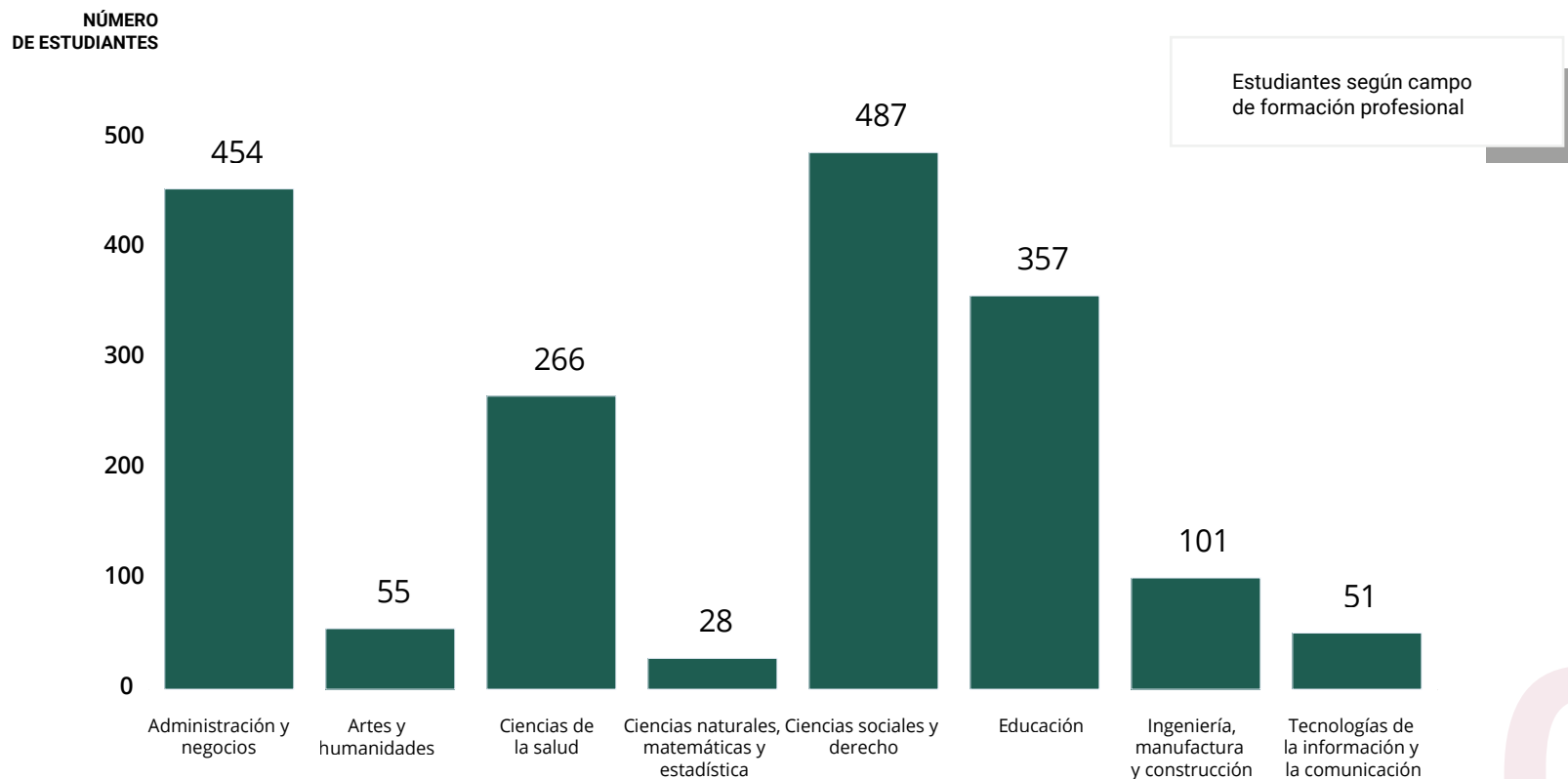


Fuente: Instituto Nacional de Estadística y Geografía [INEGI](2020). Marco Geoestadístico. Censo de Población y Vivienda

03.2

Educación superior

De las Universidades e Instituciones de Educación Superior que se localizan en la alcaldía, el campo de formación profesional con el mayor número de estudiantes es ciencias sociales y derecho con 487, lo que representa al 27% del total de la población matriculada en el ciclo escolar 2022-2023.



Fuente: Asociación Nacional de Universidades e Instituciones de Educación Superior [ANUIES]. (2023). Anuarios Estadísticos de Educación Superior

03.3

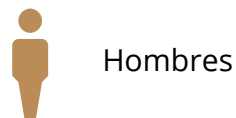
Condición de analfabetismo

03.3.1

Población de 15 años y más analfabeta 1990-2020

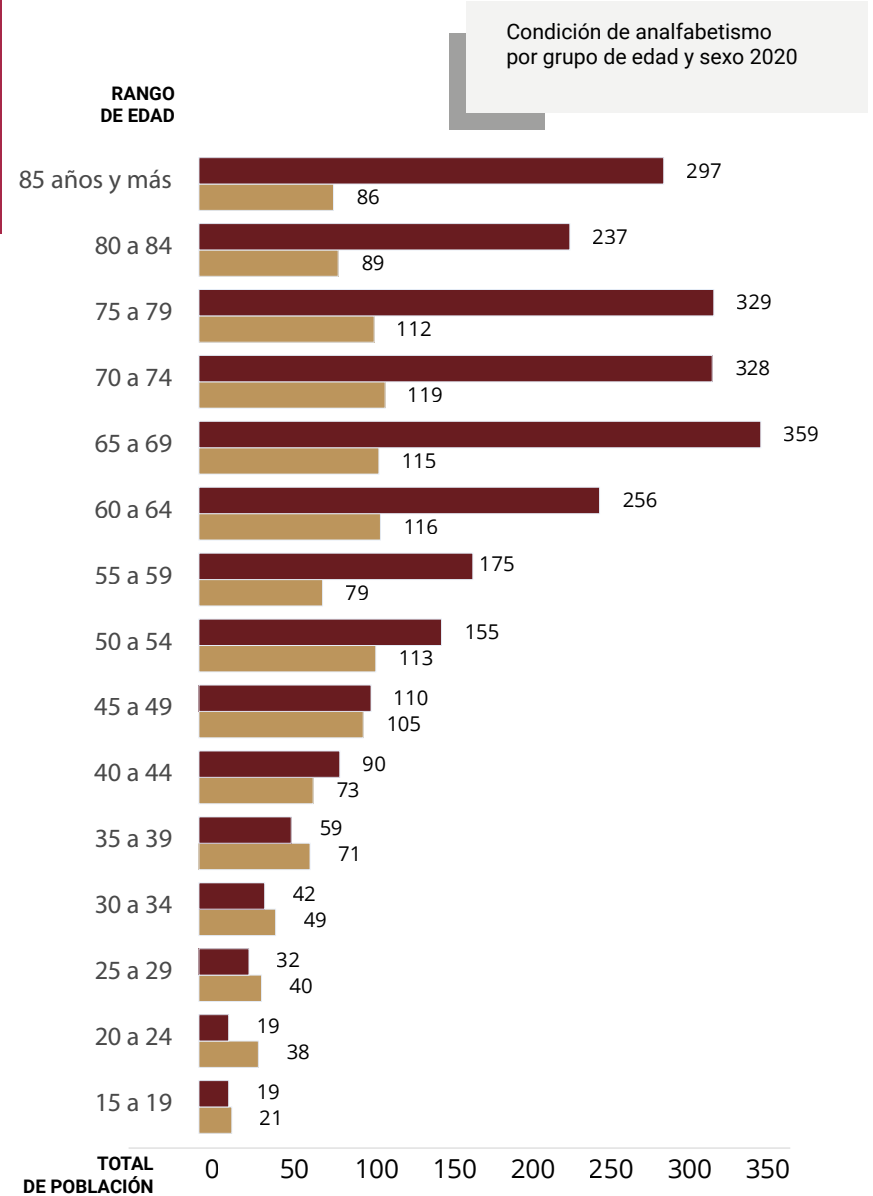
La condición de analfabetismo es cuando se distingue a aquellas personas que no saben leer ni escribir. El promedio anual de la población en situación de analfabetismo en el periodo de 1990 a 2020 fue de 3.3%, principalmente las personas de 60 años y más.

Para el 2020, las mujeres del grupo de 65 a 69 años son las que presentan mayor condición de analfabetismo.



Alcaldía La Magdalena Contreras

Fuente: Instituto Nacional de Estadística y Geografía [INEGI](2020). Censos de Población y Vivienda



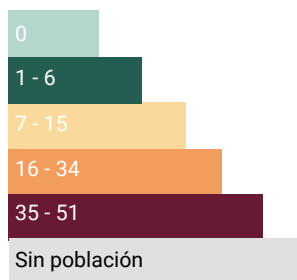
03.3.2

Población de 15 años y más analfabeta 2020

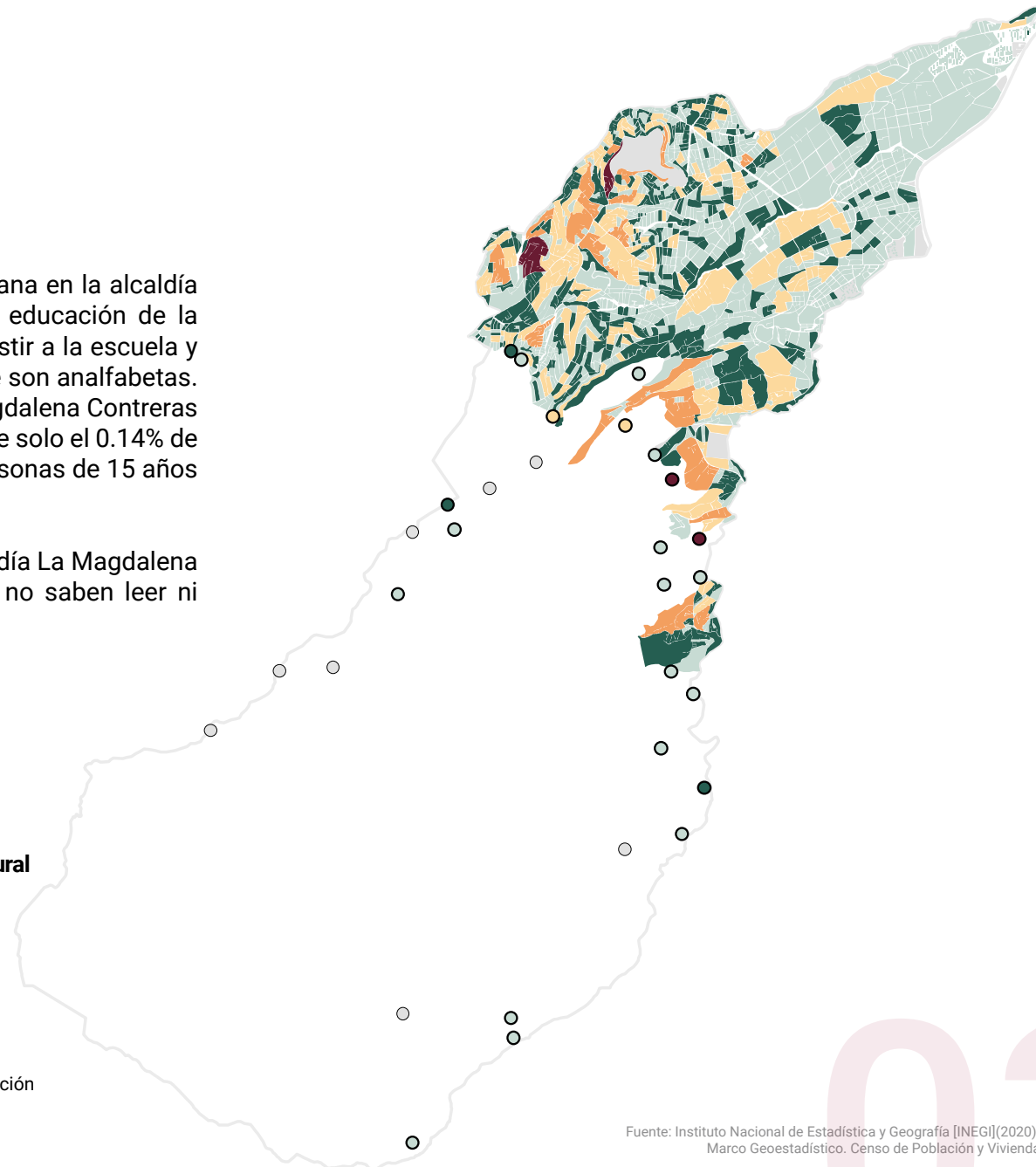
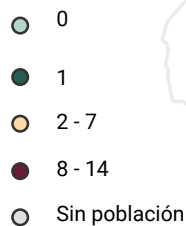
Si bien el grado promedio de escolaridad por manzana en la alcaldía La Magdalena Contreras muestra el avance en la educación de la población, aún hay personas que no han podido asistir a la escuela y que no saben leer ni escribir un recado, es decir, que son analfabetas. La mayor parte de las manzanas urbanas de La Magdalena Contreras no tiene población analfabeta, se puede observar que solo el 0.14% de las manzanas urbanas concentran entre 35 y 51 personas de 15 años y más que no saben leer ni escribir.

Del total de localidades rurales habitadas de la alcaldía La Magdalena Contreras, siete tienen uno o más habitantes que no saben leer ni escribir un recado.

Manzana urbana



Localidad rural



Alcaldía La Magdalena Contreras



VIVIENDA

04.1	Viviendas	36
04.1.1	Viviendas particulares 2020	36
04.1.2	Viviendas particulares habitadas según número de ocupantes 1990-2020	37
04.1.3	Viviendas particulares deshabitadas 2010-2020	38
04.1.4	Porcentaje de viviendas según condición de rezago habitacional 1990-2020	38

04.2	Características de la vivienda	39
	2020	
04.2.1	Viviendas particulares habitadas que disponen de: Energía eléctrica, agua entubada, drenaje	39
04.3	Disponibilidad de bienes en la vivienda	41
	2020	
04.3.1	Viviendas particulares habitadas que disponen de: Lavadora, horno de microondas, radio, televisor, Computadora, laptop o tablet	41
04.4	Forma de adquisición de la vivienda	47
	2020	

04.1

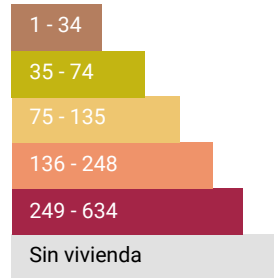
Viviendas

04.1.1

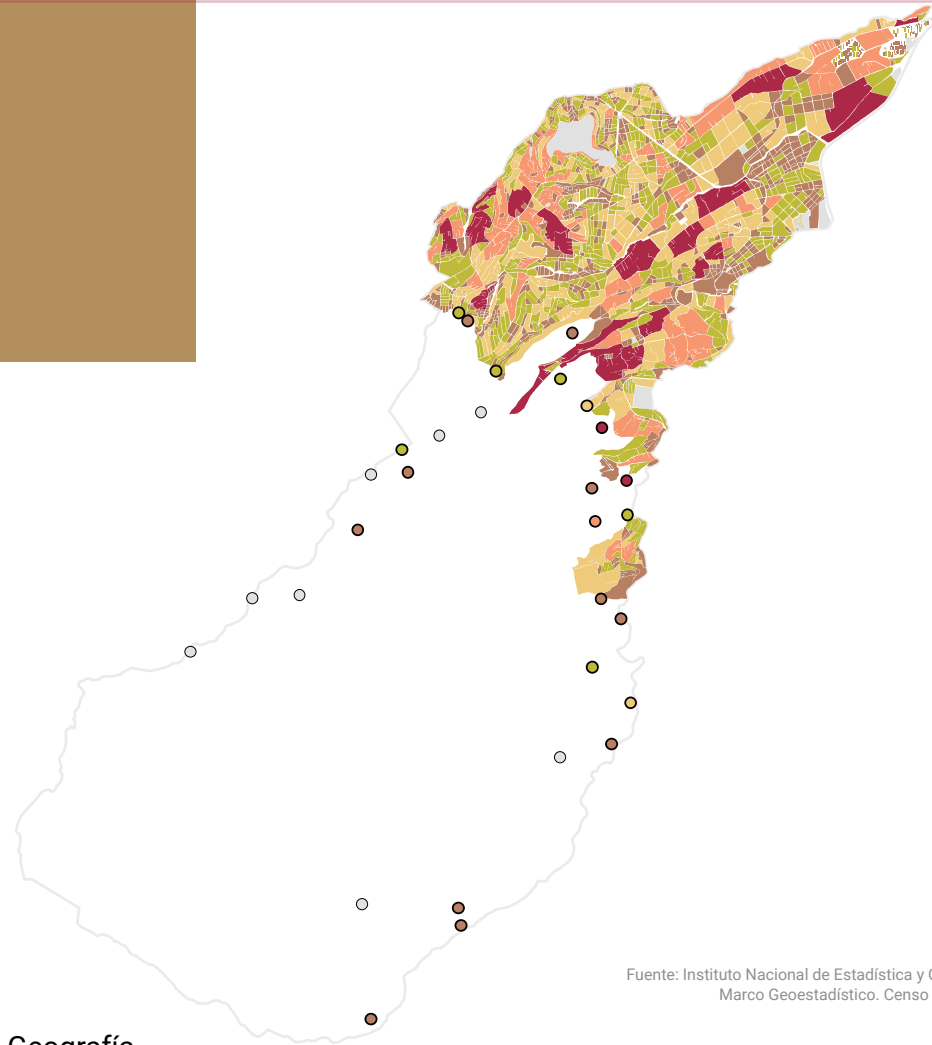
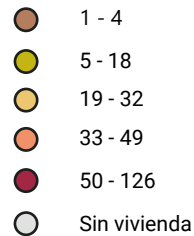
Viviendas particulares
2020

Alcaldía La Magdalena Contreras

Manzana urbana



Localidad rural



Fuente: Instituto Nacional de Estadística y Geografía [INEGI](2020). Marco Geoestadístico. Censo de Población y Vivienda

De acuerdo con el Instituto Nacional de Estadística y Geografía (INEGI), una vivienda es un espacio delimitado por paredes y techos de diversos materiales en donde las personas duermen, preparan los alimentos y se resguardan de la intemperie.

La distribución de las viviendas en un lugar depende de diversos factores tales como: la cercanía al trabajo, la escuela y a medios de transporte, entre otros. En el caso de La Magdalena Contreras, cuenta con un total de 71,545 viviendas particulares lo que representa el 2.36% con respecto al total de la Ciudad de México, las cuales se localizan en

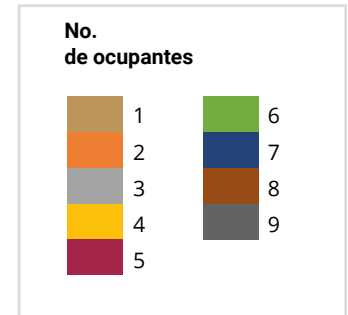
el 97% de las manzanas urbanas y se aprecia su concentración en las manzanas ubicadas en la parte norte de su territorio.

La concentración de viviendas en las manzanas urbanas y en las localidades rurales, es variable. Es posible notar que las localidades ubicadas al centro de la alcaldía La Magdalena Contreras concentran más viviendas que el resto.

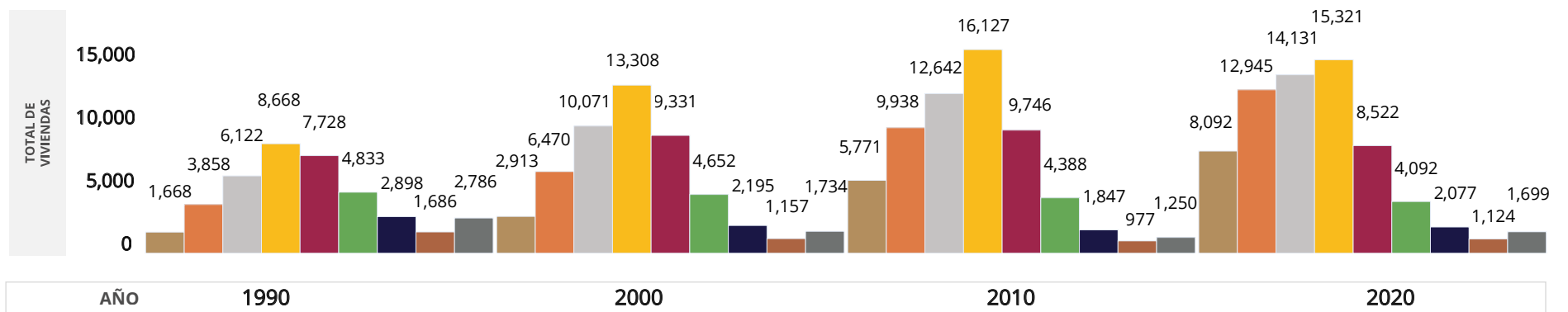
04.1.2

Viviendas particulares habitadas según número de ocupantes 1990-2020

En 1990 el 21.54% de viviendas particulares habitadas, (40,247) presentaban cuatro ocupantes. Para el año 2020, este tipo de viviendas (68,003) represento el 22.53%.



Fuente: Instituto Nacional de Estadística y Geografía [INEGI](2020,2010,2000,1990). Censos de Población y Vivienda.



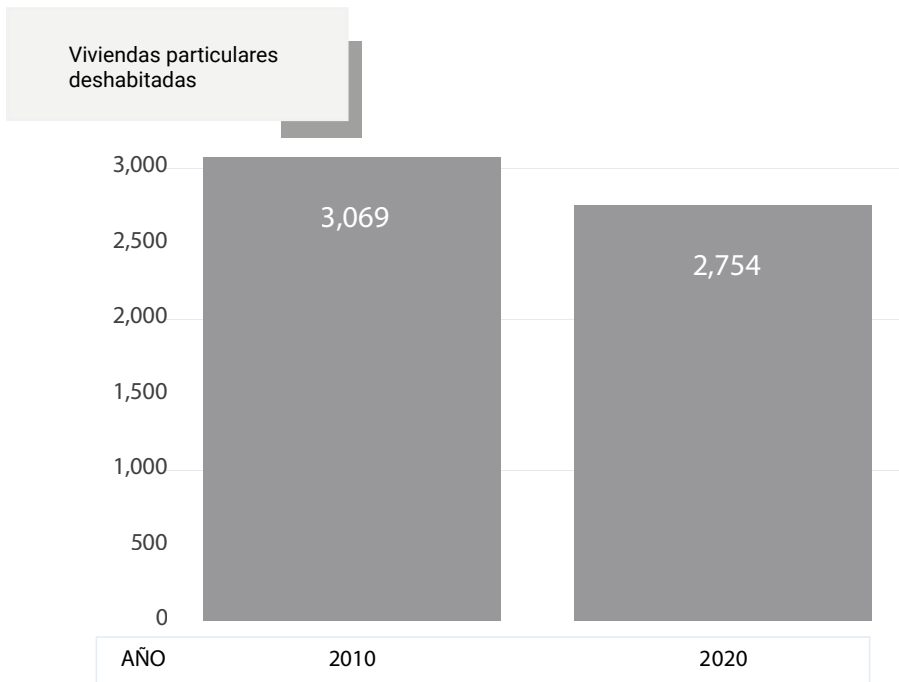
04.1.3

Viviendas particulares deshabitadas

2010-2020

En 2010 se registró el mayor número de viviendas particulares deshabitadas, con 3,069 viviendas.

De 2010 a 2020 hubo una disminución de 315 viviendas deshabitadas, lo que es una reducción del 0.47%. Para 2020 el número de viviendas particulares deshabitadas representó el 4% del total de viviendas de la alcaldía.



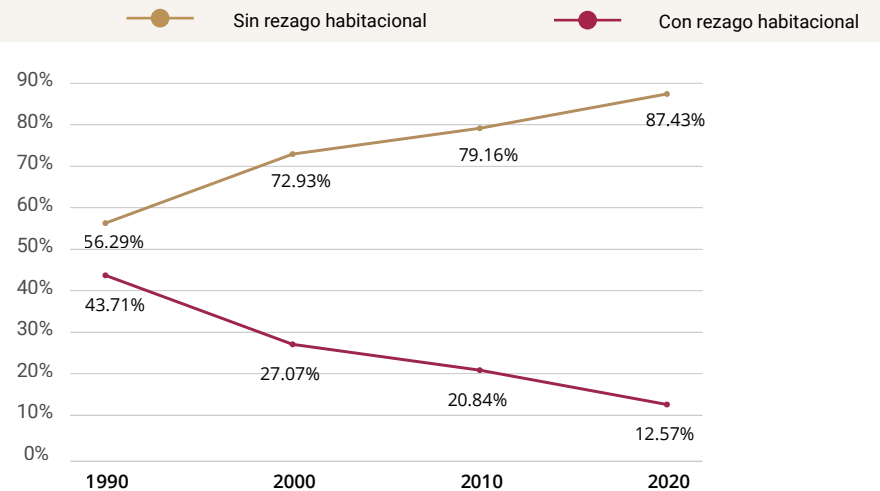
04.1.4

Porcentaje de viviendas según condición de rezago habitacional

1990-2020

De acuerdo con la Comisión Nacional de Vivienda [CONAVI] el rezago habitacional es la condición de desigualdad y exclusión que se manifiesta en la brecha de condiciones mínimas de habitabilidad y ubicación, la funcionalidad de la vivienda, los elementos que reflejan la identidad cultural de los residentes y la posibilidad de acceder a ella, con la garantía y certeza que pueden habitarla en libertad. Esto se puede medir en función de si las viviendas tienen materiales precarios en techos, pisos y muros, que no cuentan con excusado y presentan hacinamiento.

En 1990, se observó el mayor porcentaje de viviendas con rezago habitacional, con un promedio de 43.71%. En contraste, en 2020 se registró el menor porcentaje, promediando un 12.57%.



Fuente: Secretaría de Desarrollo Agrario, Territorial y Urbano [SEDATU], Comisión Nacional de Vivienda [CONVI] (2024). Sistema Estadístico de la CONAVI [SIESCO]. Rezago habitacional

04.2

Características de la vivienda 2020

04.2.1

Viviendas particulares habitadas que disponen de:

Energía eléctrica

Agua entubada

Drenaje

Para asegurar el derecho humano a la vivienda adecuada, ésta debe garantizar el bienestar y el desarrollo pleno de sus habitantes, entre lo que destaca: el acceso a servicios básicos como agua entubada, drenaje y energía eléctrica.

En el caso de la alcaldía La Magdalena Contreras, el 95% de las manzanas concentran viviendas que disponen de todos los servicios, aunque también, se aprecian viviendas sin servicios básicos dispersas en su territorio.

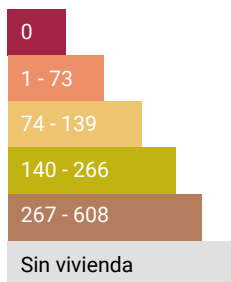
Las viviendas en las localidades rurales, también son susceptibles a enfrentar la dotación desigual de servicios básicos. Es así que en 12 de las 22 localidades rurales de la alcaldía, no cuentan con algunos de los servicios básicos que son energía eléctrica, agua entubada de la red pública y drenaje.

Vivienda

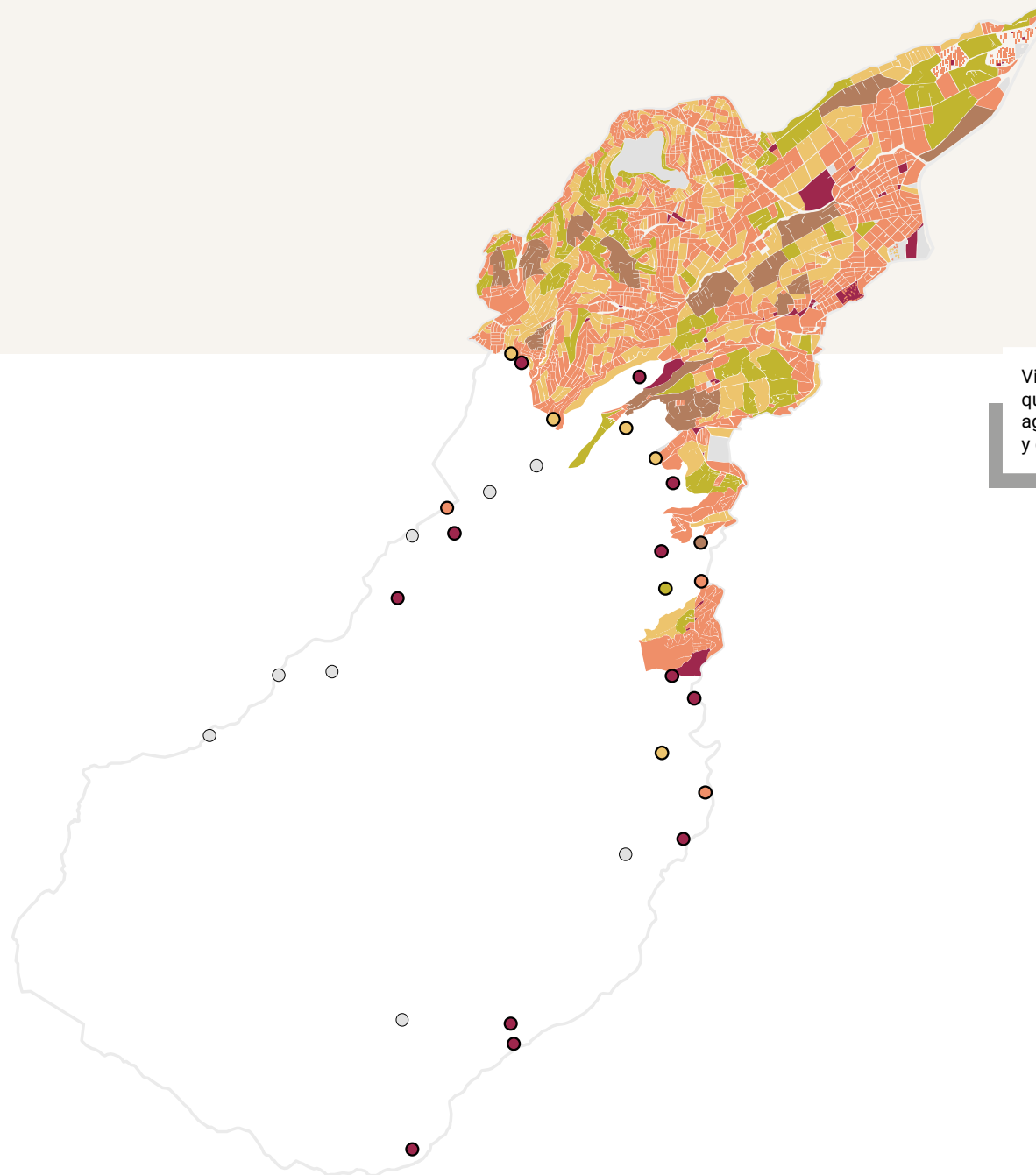
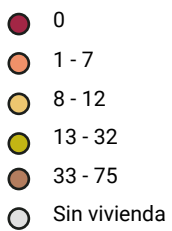
GOBIERNO DE LA CIUDAD DE MÉXICO

Alcaldía La Magdalena Contreras

Manzana urbana



Localidad rural



Viviendas particulares habitadas que disponen de energía eléctrica, agua entubada de la red pública y drenaje.



04.3

Disponibilidad de bienes en la vivienda

2020

04.3.1

Viviendas particulares habitadas que disponen de:

Lavadora

Horno de microondas

Radio

Televisor

Computadora, laptop o tablet

La disponibilidad de bienes, tales como electrodomésticos y tecnologías de la información (TICs), son componentes que contribuyen al bienestar de las personas y de sus hogares. En el caso de la alcaldía La Magdalena Contreras se aprecia que muy pocas manzanas cuentan con viviendas que carecen de lavadora, microondas, televisor, radio y computadora o laptop.

En contraste con las manzanas urbanas, gran parte de las localidades rurales que se localizan en la alcaldía La Magdalena Contreras no dispone de lavadora, microondas, televisor, radio y computadora o laptop.

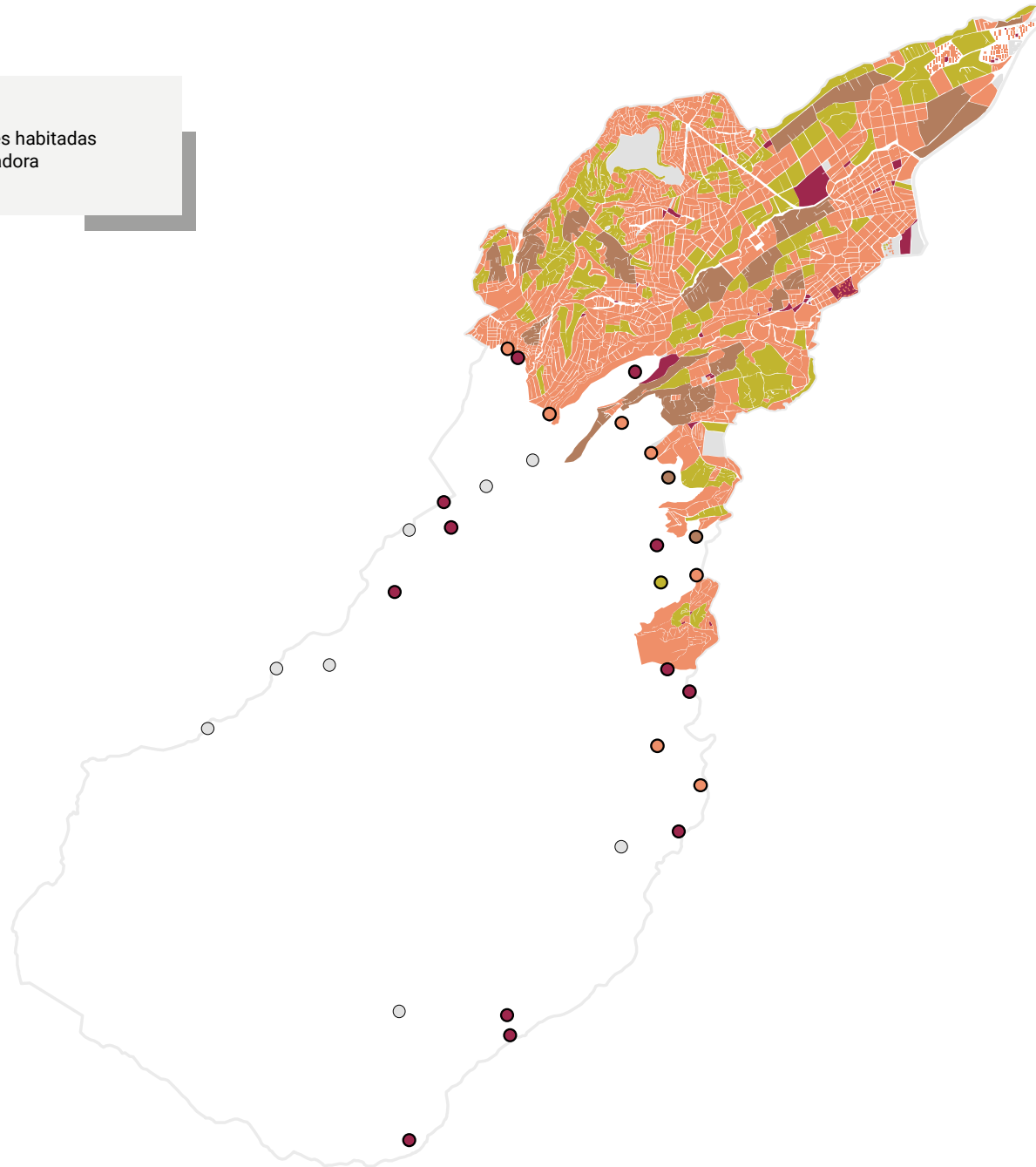
Vivienda

GOBIERNO DE LA CIUDAD DE MÉXICO



Viviendas particulares habitadas que disponen de lavadora

Alcaldía La Magdalena Contreras



Manzana urbana

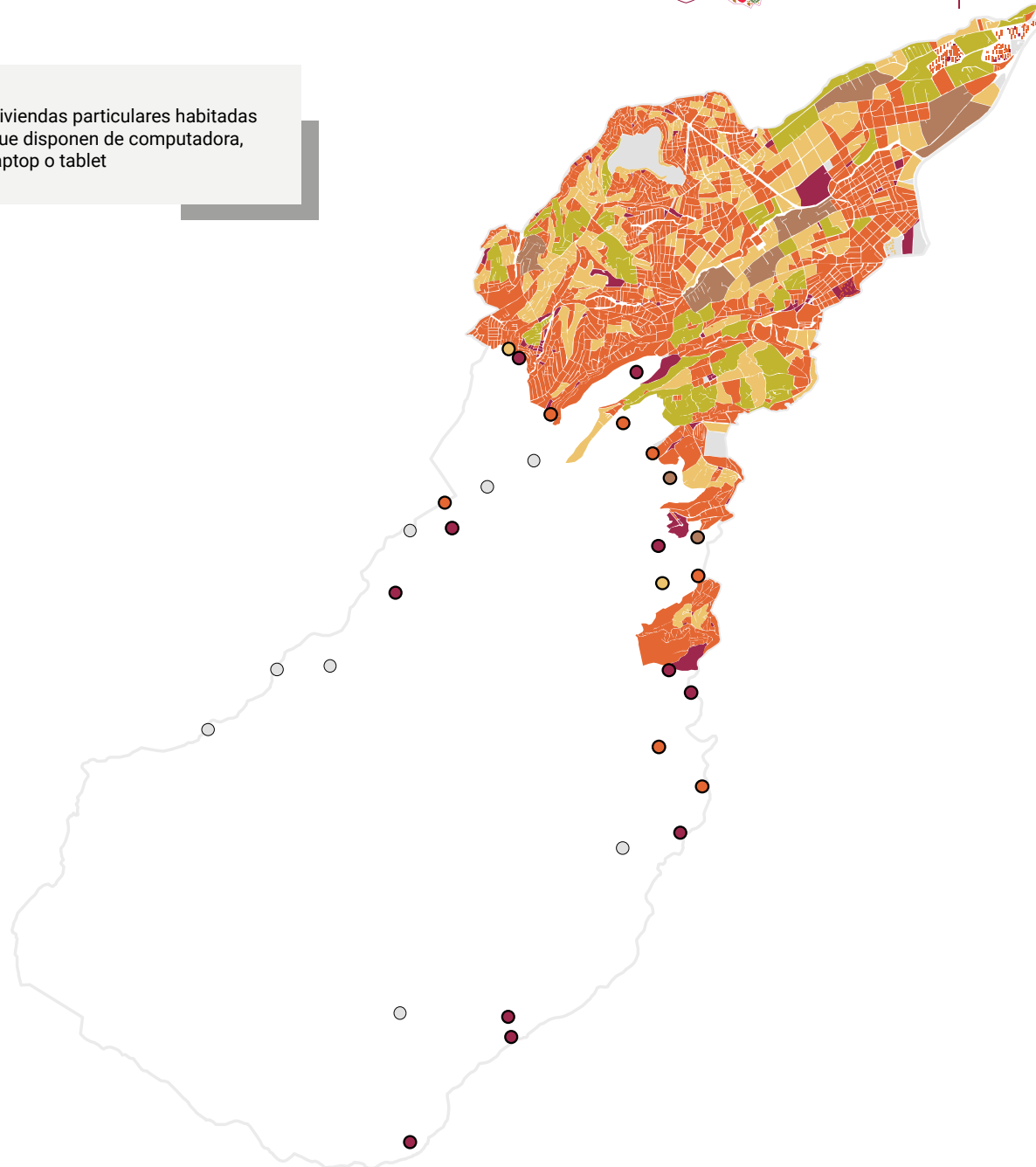


Localidad rural





Viviendas particulares habitadas que disponen de computadora, laptop o tablet



Manzana urbana



Localidad rural



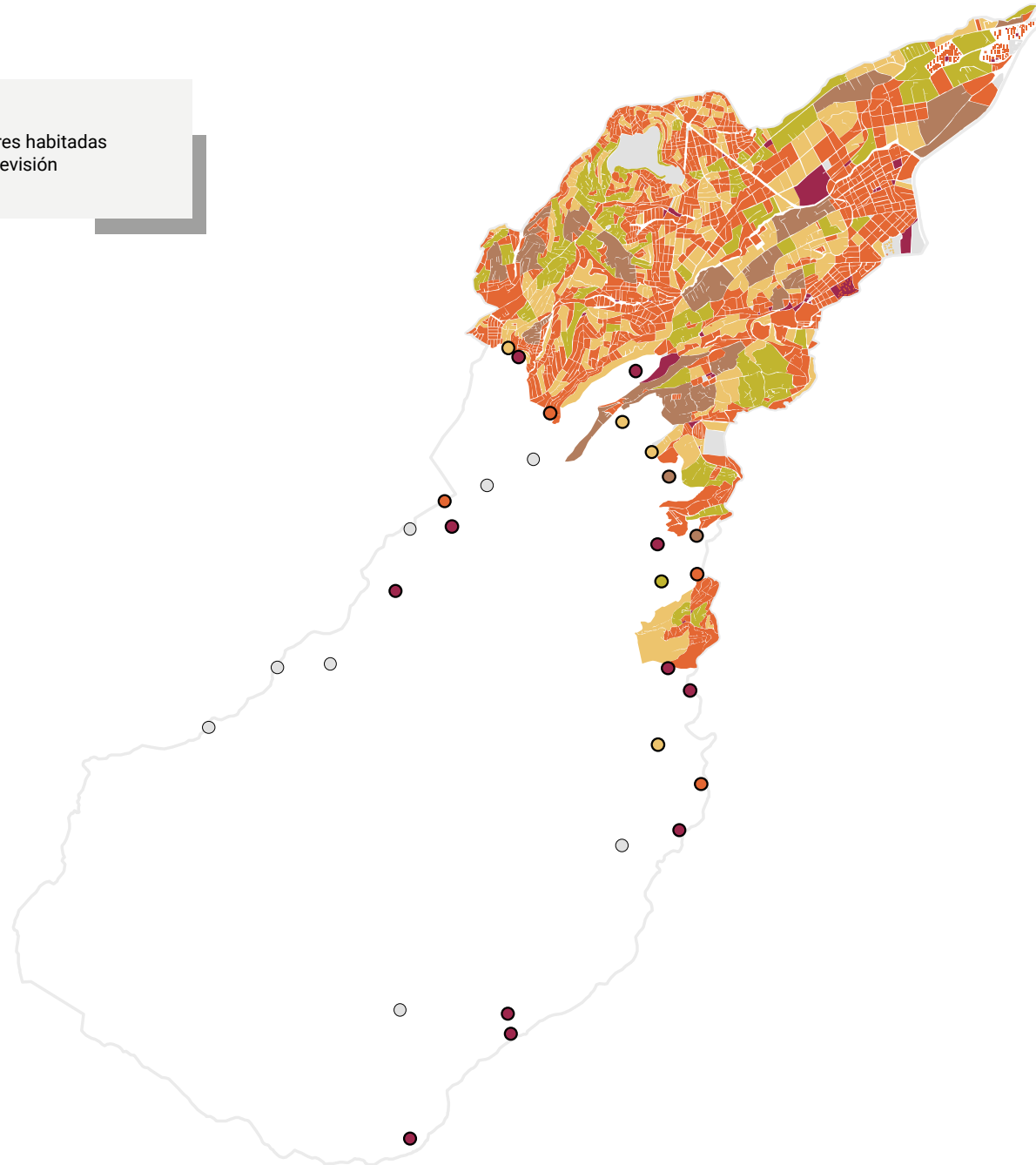
Vivienda

GOBIERNO DE LA CIUDAD DE MÉXICO

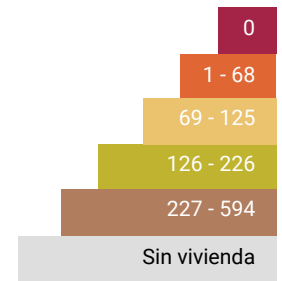


Viviendas particulares habitadas que disponen de televisión

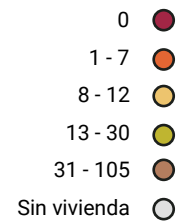
Alcaldía La Magdalena Contreras



Manzana urbana

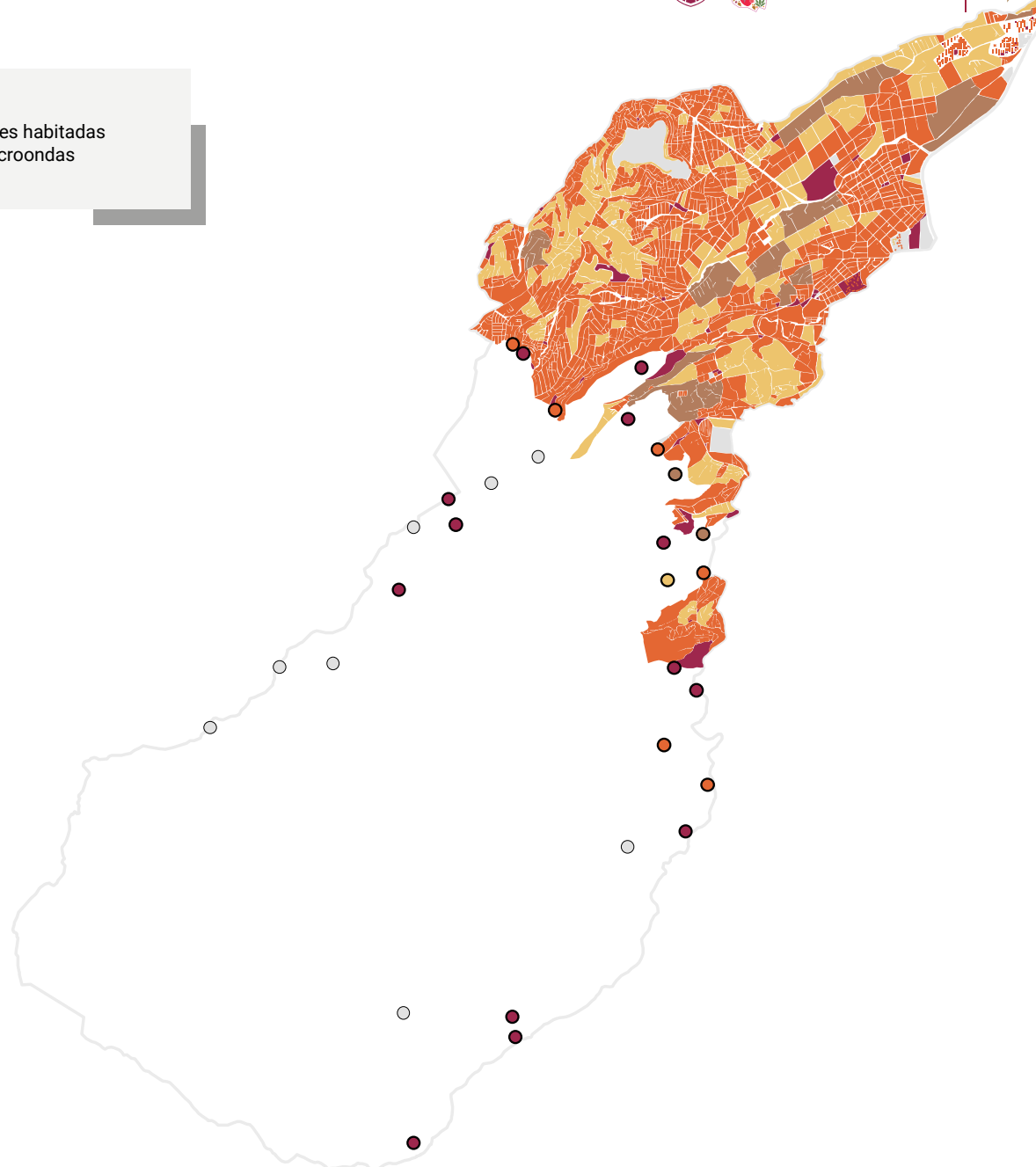


Localidad rural

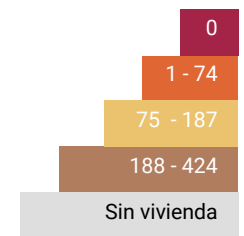




Viviendas particulares habitadas
que disponen de microondas



Manzana urbana



Localidad rural



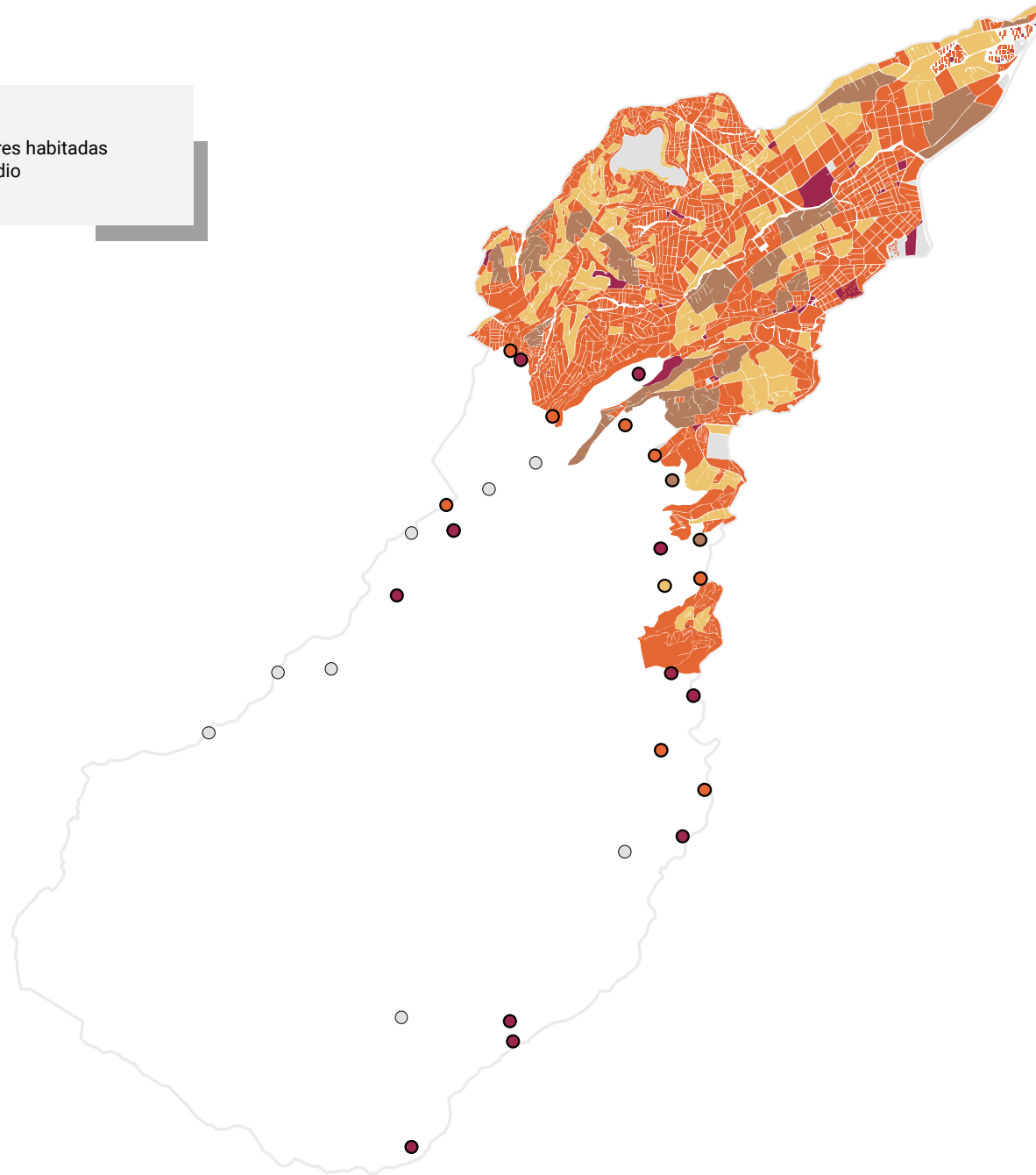
Vivienda

GOBIERNO DE LA CIUDAD DE MÉXICO

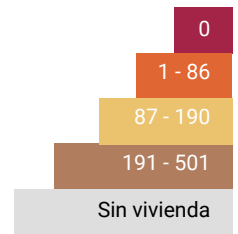


Viviendas particulares habitadas que disponen de radio

Alcaldía La Magdalena Contreras



Manzana urbana



Localidad rural



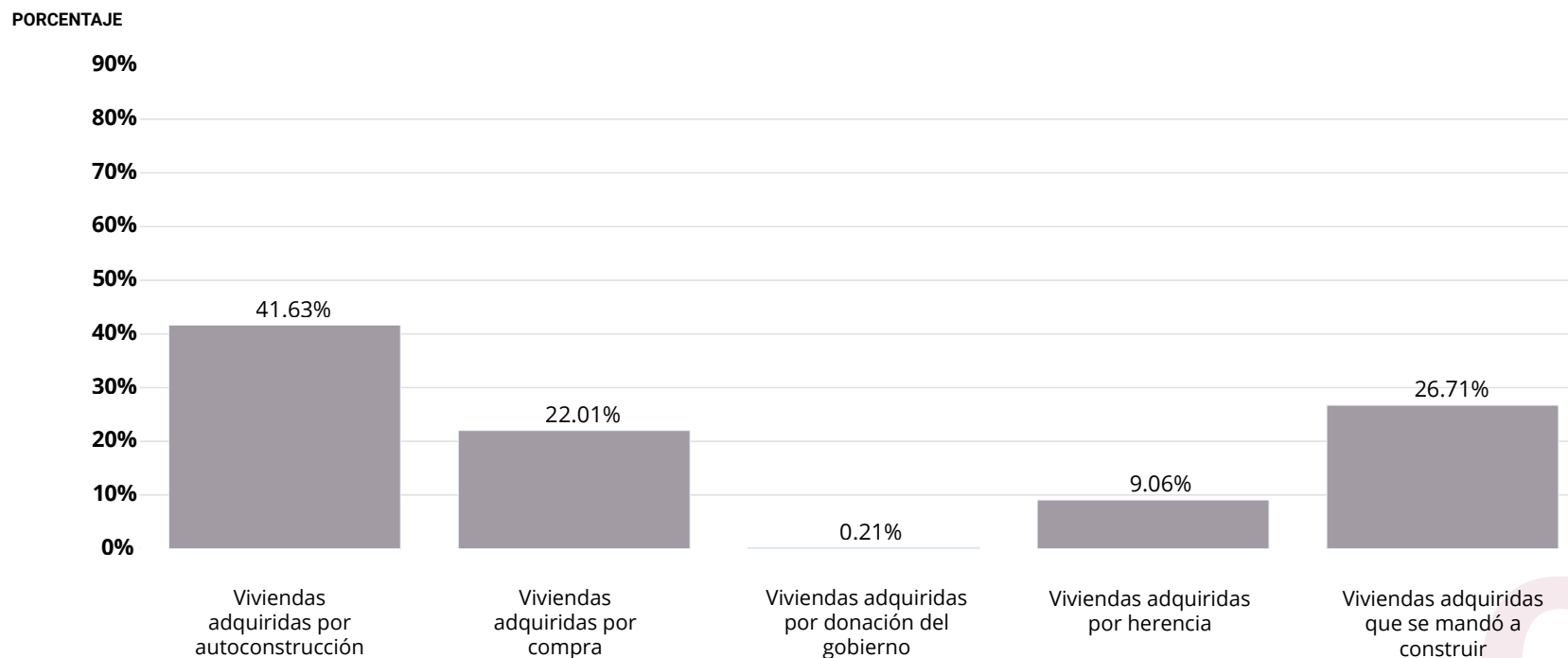
04.4

Forma de adquisición de la vivienda

2020

En el año 2020, la autoconstrucción fue la principal vía de adquisición de vivienda, con el 41.6% del total de formas de adquisición de la vivienda.

Viviendas particulares según tipo de adquisición 2020



Fuente: Instituto Nacional de Estadística y Geografía [INEGI](2020). Censo de Población y Vivienda 2020.



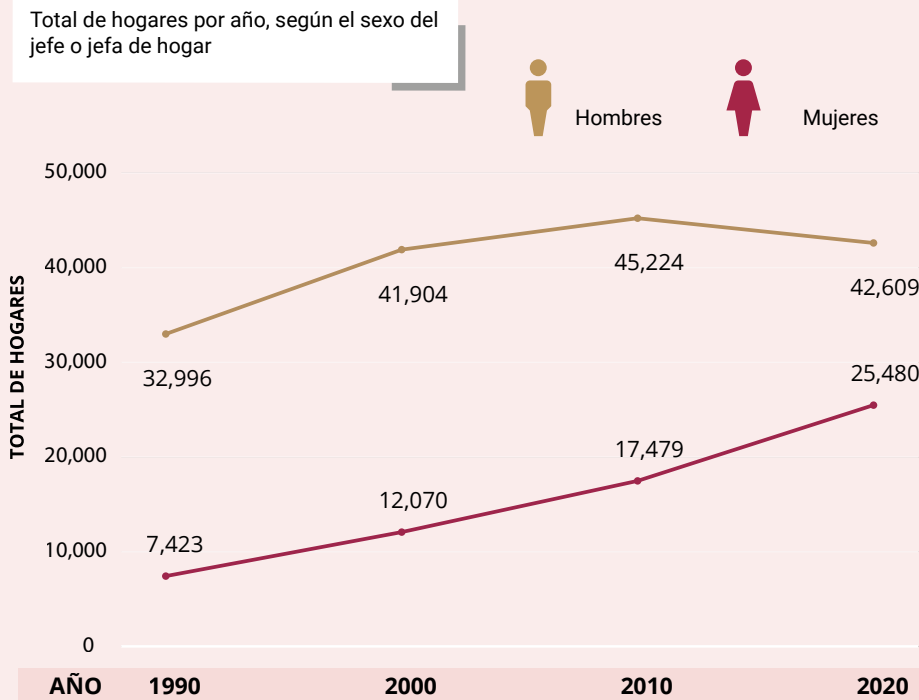
HOGARES

5.1	Hogares según jefatura	49
05.2	Hogares censales con persona de referencia mujer 2020	50
05.3	Total de hogares por número de integrantes 1990-2020	51

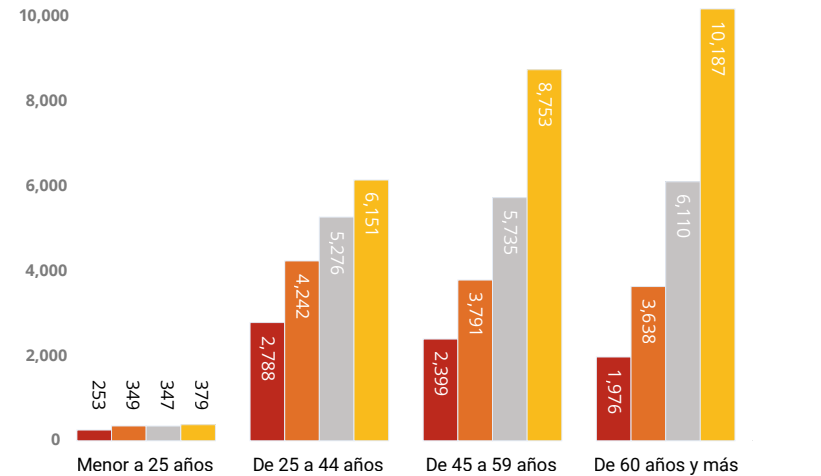
5.1 Hogares según jefatura

Según el sexo del principal sostén del hogar, muestra que los hombres sostienen la mayor cantidad de hogares de la demarcación. El registro de estos hogares en 1990 fue de 32,996 hogares, para el 2020 se contó con 42,609 hogares, dicha cifra indica una tendencia a la alta en 30 años, es decir, el 29.1%. En el mismo periodo, la misma tendencia se muestra con los hogares de jefatura de mujer, la cual pasó de 7,423 a 25,480 hogares, por lo que subió un 243.3%.

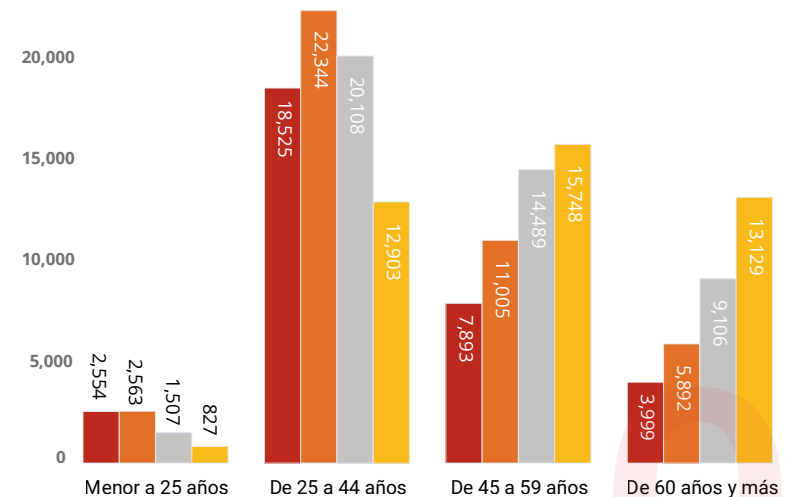
En 2020 se registraron 68,089 hogares, de los cuales las mujeres entre los 60 años y más encabezaban el 44% y los hombres el 56%.



Hogares con jefatura de **mujer** según grupo de edad



Hogares con jefatura de **hombre** según grupo de edad



Fuente: Instituto Nacional de Estadística y Geografía [INEGI] (2020, 2010, 2000, 1990). Censos de Población y Vivienda.

05.2

Hogares censales con persona de referencia mujer

2020

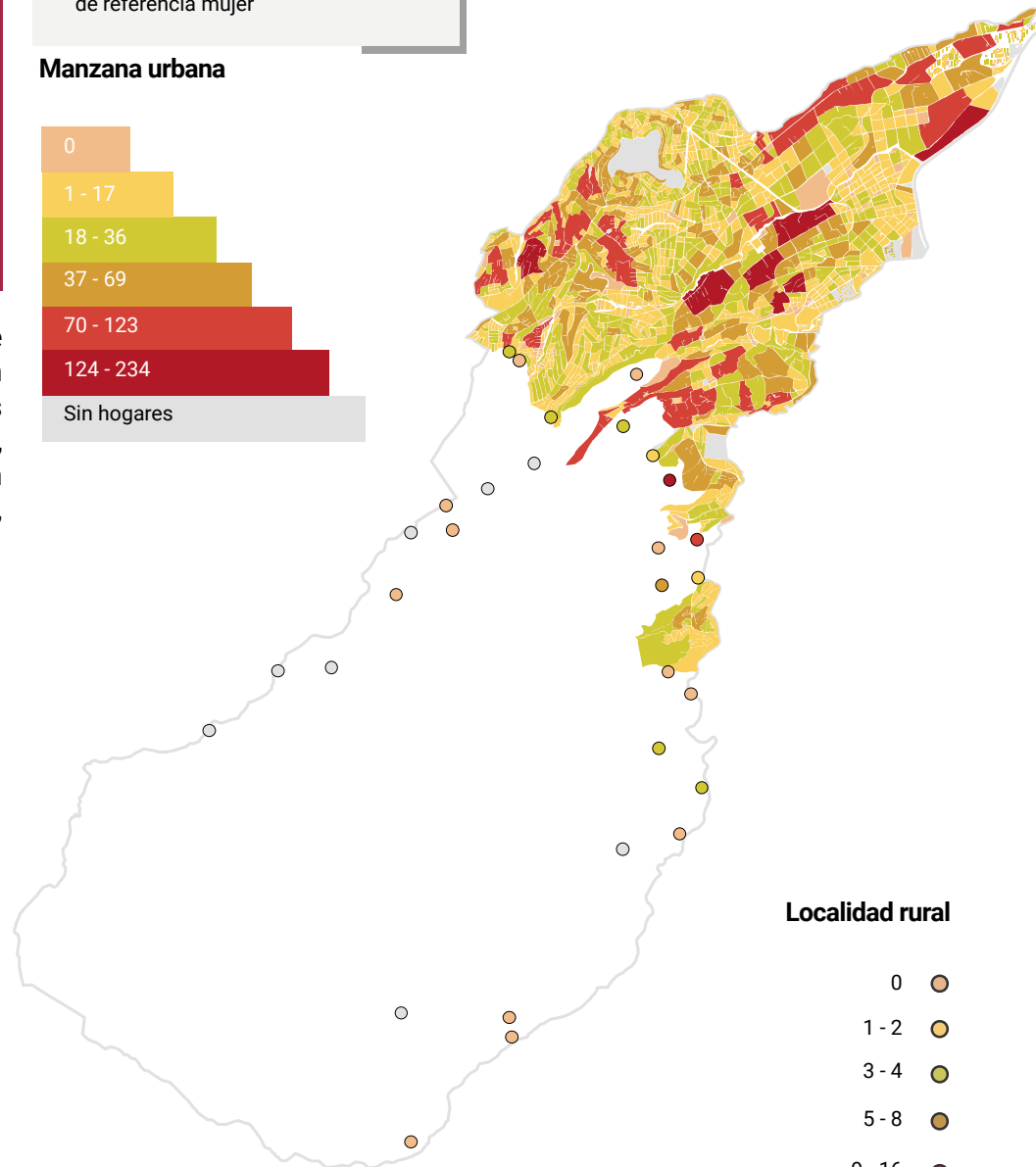
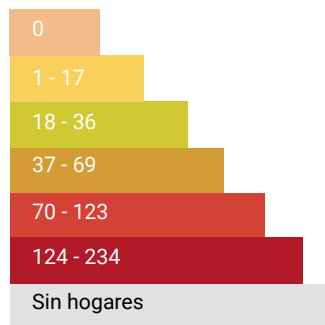
El hogar se constituye por la unidad de personas vinculadas entre sí, por parentesco u otros vínculos, quienes, por lo general, habitan en un mismo espacio físico. El hogar también representa uno de los pilares de la sociedad al establecer los cimientos culturales, afectivos, emocionales y cívicos de sus integrantes. Conocer la composición de los hogares, así como los roles que en su interior se reproducen, permite identificar los cambios que caracterizan a la población.

Aunque el rol de “principal sostén del hogar” (o persona de referencia) se ha asociado tradicionalmente con una figura masculina, en la actualidad se ha incrementado el número de hogares de referencia mujer; estos se distribuyen de manera dispersa en el territorio. En La Magdalena Contreras se observó que la mayor parte de las manzanas que concentran hogares con jefatura de referencia mujer se localizan en la zona centro y noreste de la alcaldía.


En el caso de las localidades rurales de La Magdalena Contreras se aprecia que solo una cuenta con una gran concentración de hogares con jefatura de referencia mujer.

Hogares censales con persona de referencia mujer

Manzana urbana



Localidad rural



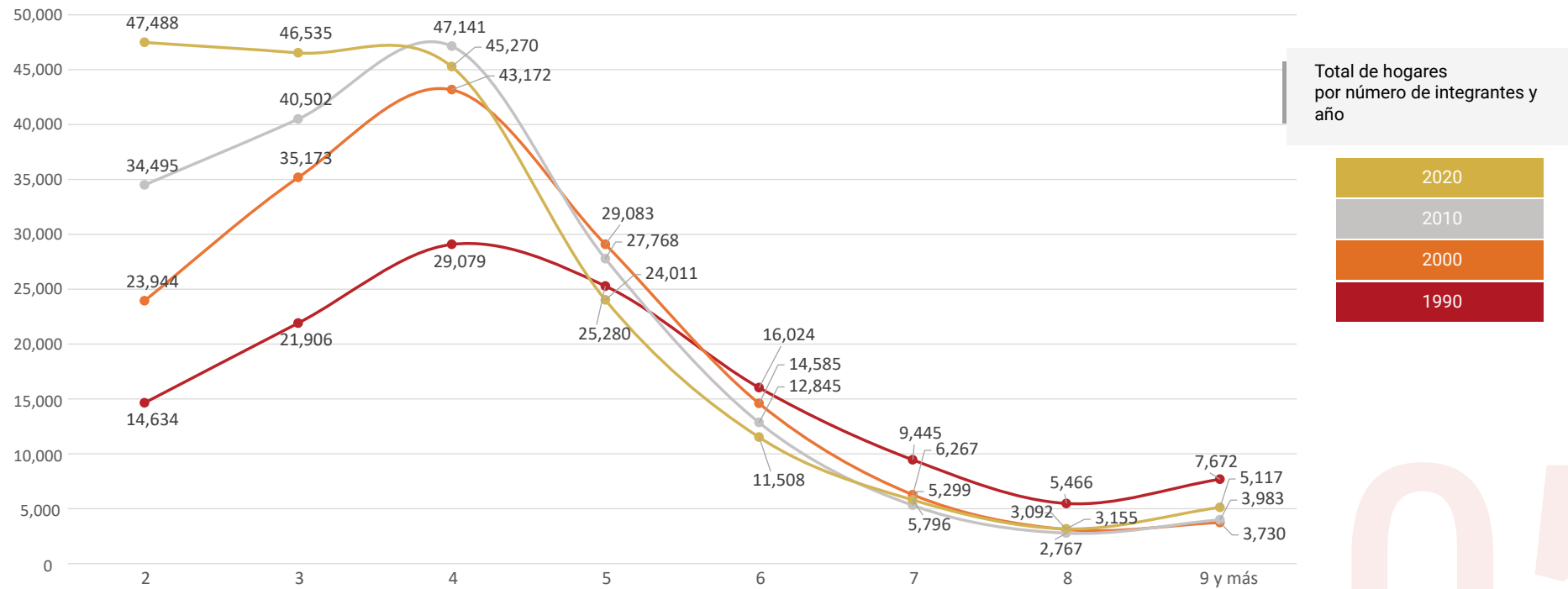
Fuente: Instituto Nacional de Estadística y Geografía [INEGI](2020). Marco Geoestadístico. Censo de Población y Vivienda 2020.



05.3

Total de hogares por número de integrantes 1990-2020

Durante el período 1990-2020, del total de hogares, según el número de sus integrantes, se observó que los hogares con seis integrantes y más son los que más han disminuido, en contraste, los hogares con dos integrantes son los que han aumentado a lo largo de este período.





PATRIMONIO

06 Patrimonio

53

06.1 Pueblos originarios

54



06 Patrimonio

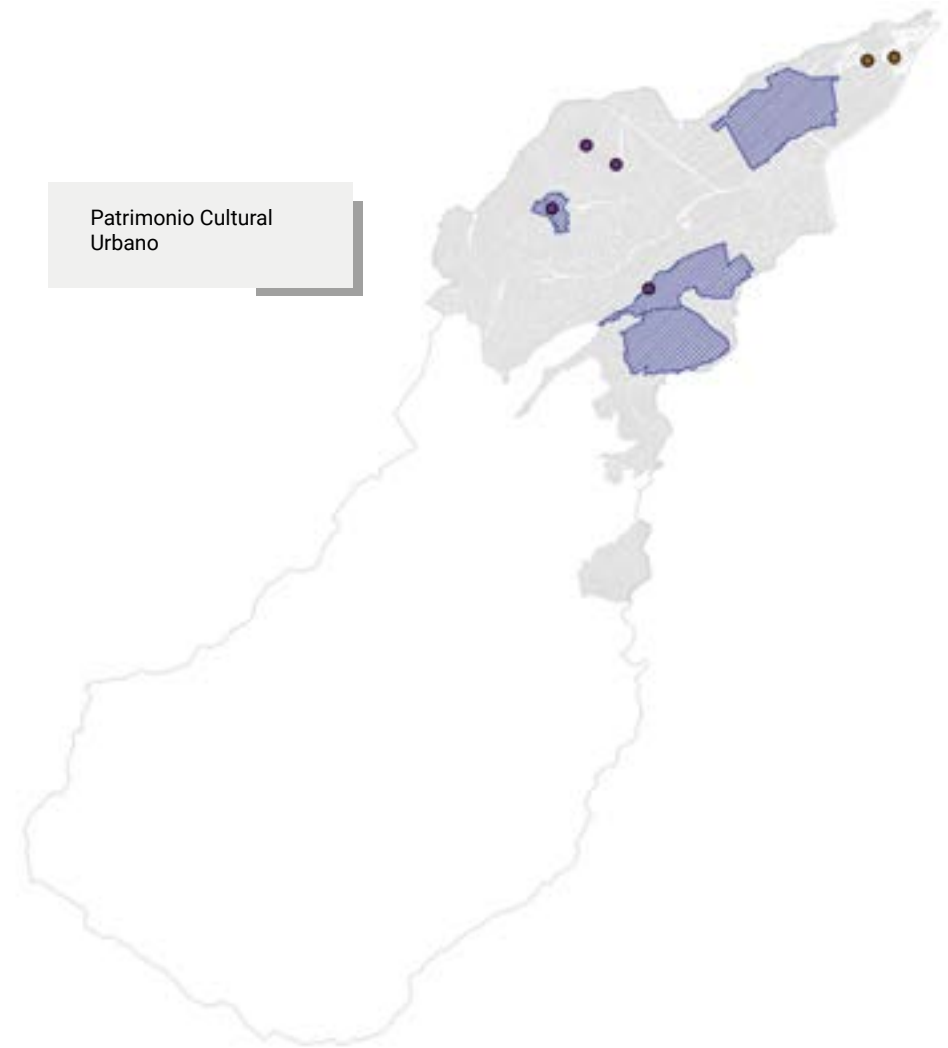
El patrimonio cultural, natural y biocultural es un conjunto de elementos y manifestaciones materiales e inmateriales que poseen un valor único con significado social, ya sean producidas por el ser humano o por la naturaleza, por lo que requieren de ser preservadas.

En La Magdalena Contreras, como parte de algunos elementos de su Patrimonio Cultural, es posible identificar inmuebles afectos al patrimonio cultural urbano así cuatro áreas de conservación patrimonial.

Así mismo, como parte de su patrimonio biocultural, cuenta con la franja boscosa por la que fluyen las aguas del río Magdalena, que constituye al Parque Nacional Los Dinamos, el cual es un Área Natural Protegida. Cuenta con una extensión de 2,429 hectáreas de bosque que a su vez y junto con sus Áreas de Valor Ambiental forman parte de su patrimonio natural.



Primer Dinamo, Los Dinamos
Instituto Nacional de Antropología e Historia [INAH], 2023



Áreas de conservación patrimonial



SEDUVI

Inmuebles afectos al Patrimonio Cultural Urbano



INAH



INBAL - SEDUVI

Fuente: Gaceta Oficial del Distrito Federal (21 de enero de 2005). Decreto de delimitación de las áreas de actuación del Programa General de Desarrollo Urbano del Distrito Federal. Secretaría de Desarrollo Urbano y Vivienda de la Ciudad de México [SEDUVI] (2022). Catálogo de Inmuebles Afectos al Patrimonio Cultural Urbano de la Ciudad de México.



Fuente: Gaceta Oficial de la Ciudad de México (11 de mayo de 2023) Aviso por el que se da a conocer la procedencia de la inscripción de 50 pueblos originarios en el sistema de registro y documentación de pueblos y barrios originarios y comunidades indígenas residentes de la Ciudad de México

06.1

Pueblos originarios

Con base en la Constitución Política de los Estados Unidos Mexicanos, los pueblos indígenas (originarios) son aquellos que preceden al proceso de colonización de México y que, en la actualidad, conservan instituciones sociales, económicas y culturales propias, entre otras características.

En la actualidad, existen 50 pueblos originarios registrados por la Secretaría de Pueblos y Barrios Originarios y Comunidades Indígenas Residentes en la Ciudad de México, de los cuales cuatro se localizan en la alcaldía La Magdalena Contreras, que son: La Magdalena Atlitlic, San Bernabé Ocoatepec, San Jerónimo Aculco y San Nicolás Totolapan.



Casa de Bellas Artes "Juventino Rosas".
Instituto Nacional de Antropología e Historia [INAH], 2023



ECONOMÍA

07.1	Población económicamente activa	56
07.1.1	Tasa de participación económica 1990 - 2020	56
07.1.2	Población económicamente activa 2020	57
07.2	Unidades económicas	58
07.2.1	Unidades económicas y personal ocupado según gran sector de actividad económica 2003 - 2018	58
07.2.2	Localización de unidades económicas	59
07.3	Sector turístico	62
07.3.1	Total de hoteles, número de cuartos de hospedaje	62
07.3.2	Total de unidades económicas y personal ocupado en servicios de alojamiento temporal 2003-2018	62
07.3.3	Total de turistas hospedados 2012-2022	63
07.3.4	Producto interno bruto turístico 2018-2020	63

07.1

Población económicamente activa

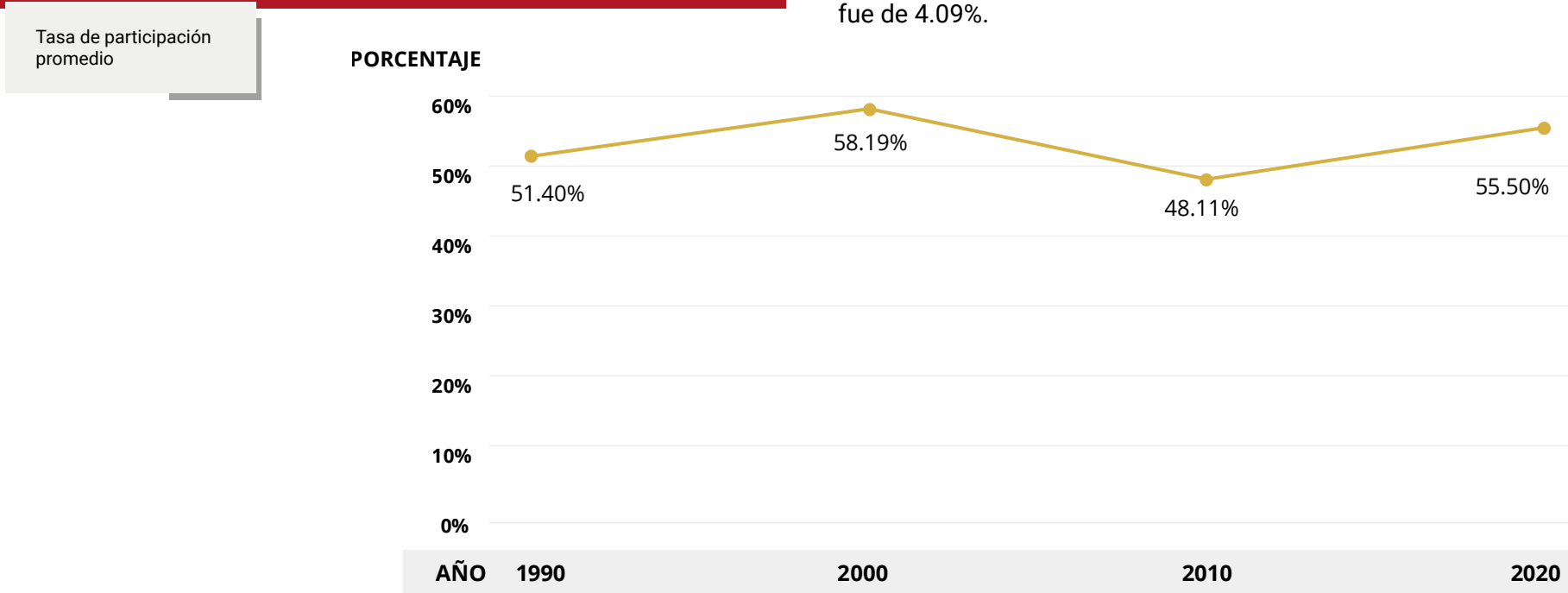
07.1.1

Tasa de participación económica 1990-2020

Alcaldía La Magdalena Contreras

La Tasa de Participación Económica es el porcentaje que representa la población económicamente activa (PEA) respecto a la de 15 y más años de edad.

En 1990 el promedio de la tasa de participación fue de 51.40%, mientras que el promedio en 2020 de 55.50%. La variación entre ambos años fue de 4.09%.



07.1.2

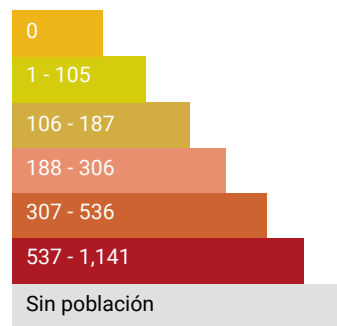
Población económicamente activa

2020

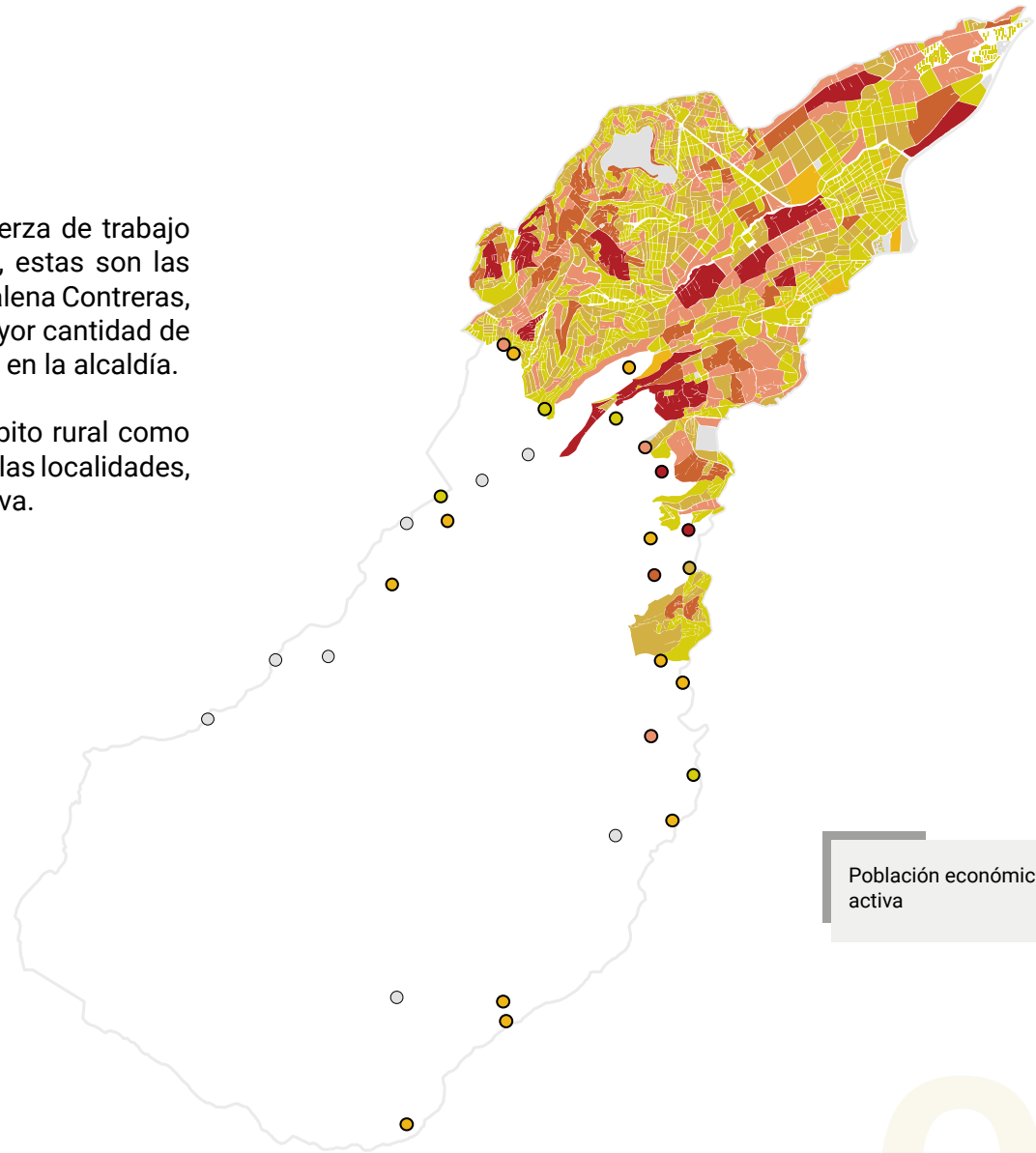
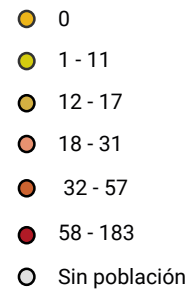
Según el INEGI (2020), la PEA permite conocer la “fuerza de trabajo [disponible] para la producción de bienes y servicios, estas son las personas de 15 años y más”. En la alcaldía de La Magdalena Contreras, el 3.85% de las manzanas urbanas concentran a la mayor cantidad de PEA, lo que muestra la disponibilidad de mano de obra en la alcaldía.

La distribución de la PEA es dispersa, tanto en el ámbito rural como urbano. En el caso de La Magdalena Contreras, el 9% de las localidades, cuentan con entre 58 y 183 personas en edad productiva.

Manzana urbana



Localidad rural



Población económicamente activa

07.2

Unidades económicas

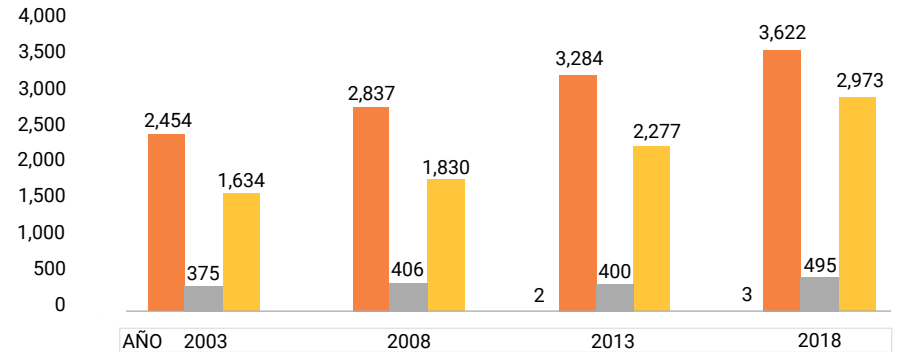
07.2.1

Unidades económicas y personal ocupado según gran sector de actividad económica 2003 - 2018

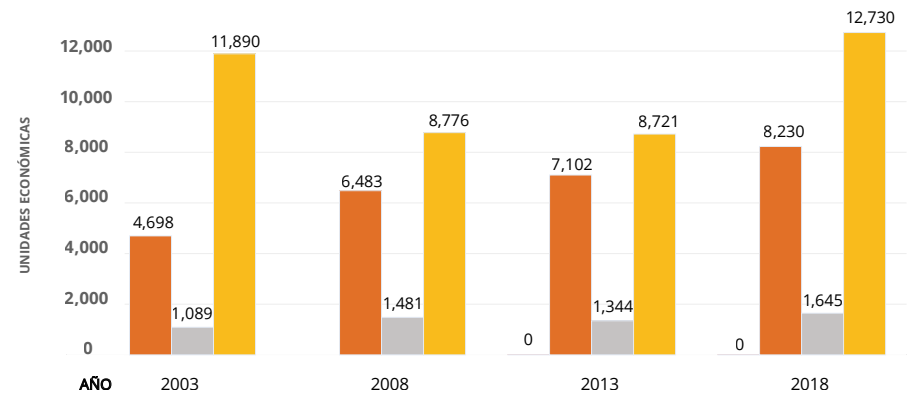
En 2018 el número total de unidades económicas fue de 7,093, siendo la actividad con mayor participación el Comercio al por menor con 49%. En tanto que el personal ocupado registrado en la demarcación es de 22,605 personas, destacando la actividad de servicios con una participación del 56%.



Unidades económicas según gran sector de actividad económica



Personal ocupado según gran sector de actividad económica



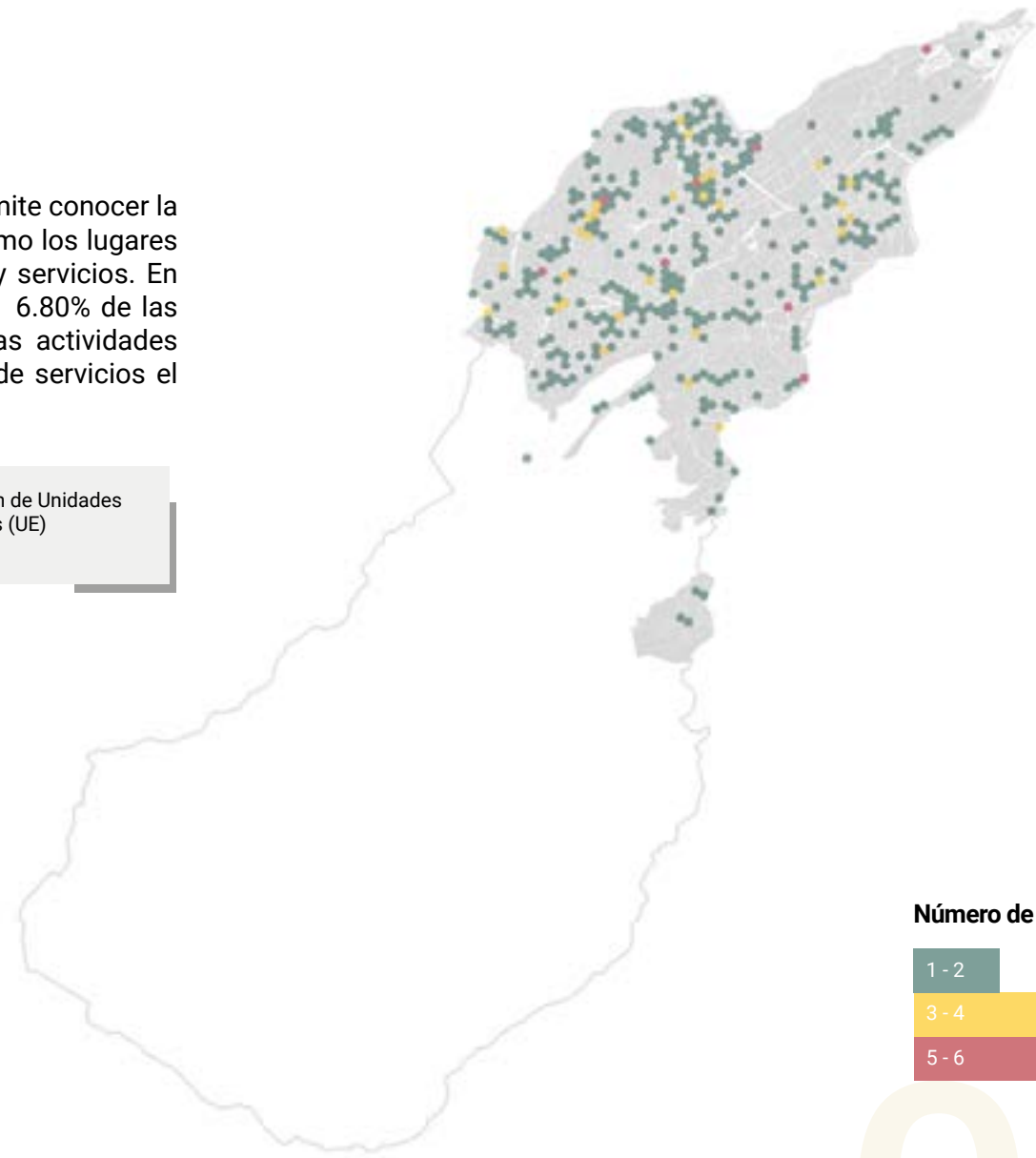


07.2.2

Localización de unidades económicas

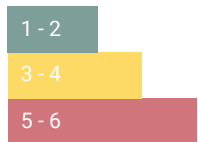
La localización de las actividades económicas nos permite conocer la distribución de lo que se produce en el espacio, así como los lugares en donde se pueden encontrar determinados bienes y servicios. En La Magdalena Contreras las industrias representan el 6.80% de las unidades económicas de la alcaldía; mientras que las actividades comerciales concentran un 47.42% y las actividades de servicios el 45.78%.

Localización de Unidades Económicas (UE) Industriales



Alcaldía La Magdalena Contreras

Número de UE



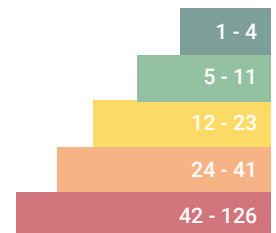
Economía

GOBIERNO DE LA CIUDAD DE MÉXICO

Localización de Unidades Económicas (UE) de Servicios

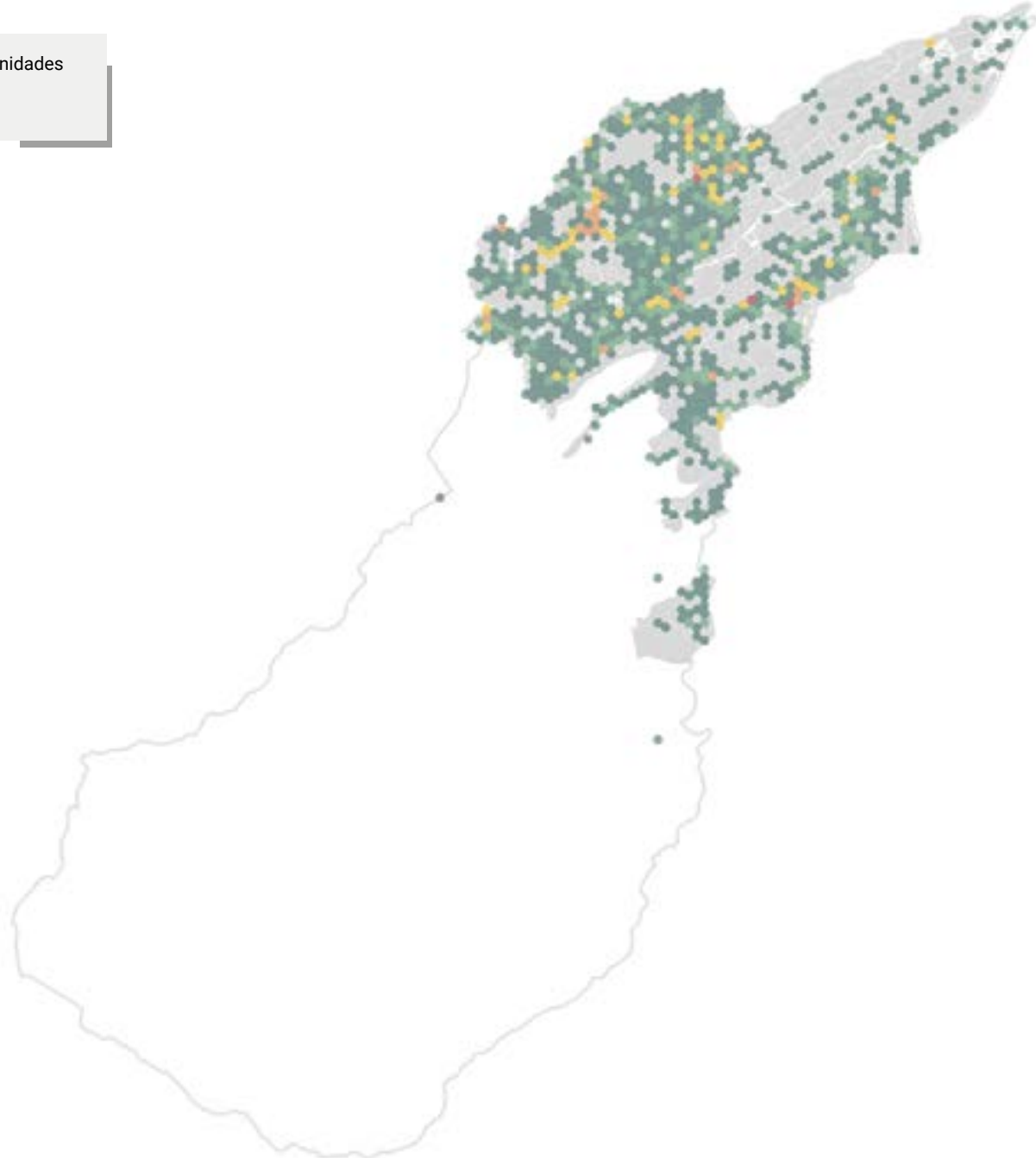


Número de UE

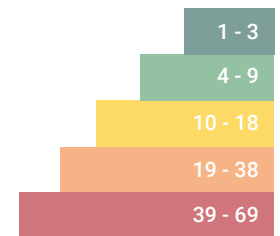




Localización de Unidades Económicas (UE) de Comercio



Número de UE



07.3

Sector turístico

07.3.1

Total de hoteles, número de cuartos de hospedaje 2023

De acuerdo con la Secretaría de Turismo de la Ciudad de México al cierre de diciembre de 2023, en La Magdalena Contreras se aprecia una disponibilidad de 437 cuartos de hotel y tres hoteles en su territorio.



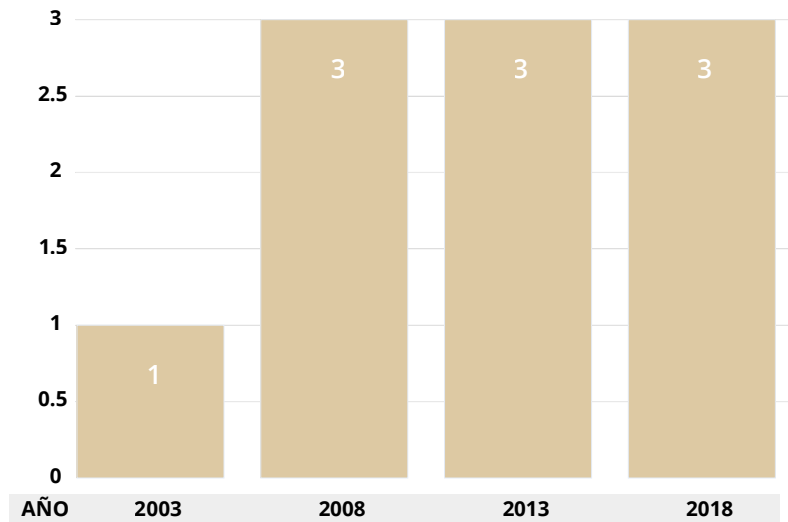
Unidades económicas
Servicios de alojamiento temporal

07.3.2

Total de unidades económicas y personal ocupado en servicios de alojamiento temporal 2003-2018

Durante 2003-2018, el número de unidades económicas dedicadas a los servicios de alojamiento temporal aumentó de uno a tres unidades económicas, destacando el 2013 como el año en el que se registró el mayor incremento en la cantidad de hoteles, moteles y establecimientos similares. En tanto que el personal ocupado en esta actividad contó con un total de 302.

TOTAL DE UNIDADES ECONÓMICAS



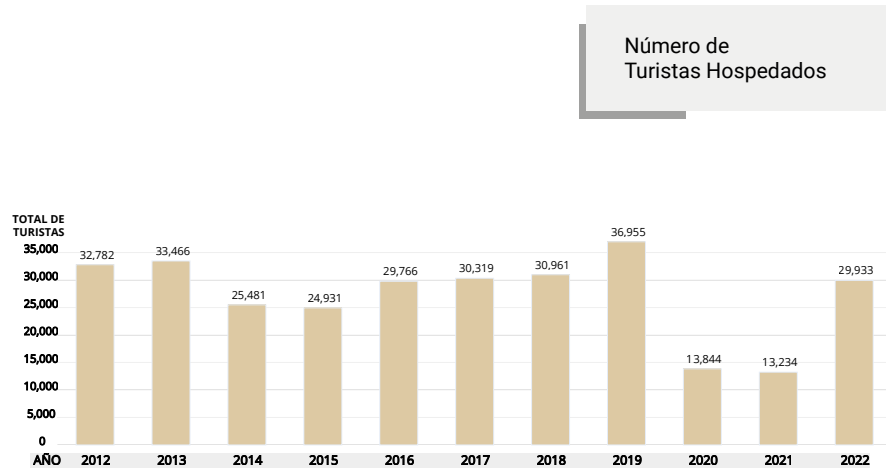
Fuente: Instituto Nacional de Estadística y Geografía [INEGI] (2003, 2008, 2013, 2018). Sistema Automatizado de Información Censal (SAIC). Censos Económicos.



07.3.3

Total de turistas hospedados 2012-2022

Entre 2012 y 2022, el mayor número de turistas hospedados se presentó en el 2019 con un total de 36,955 registros.

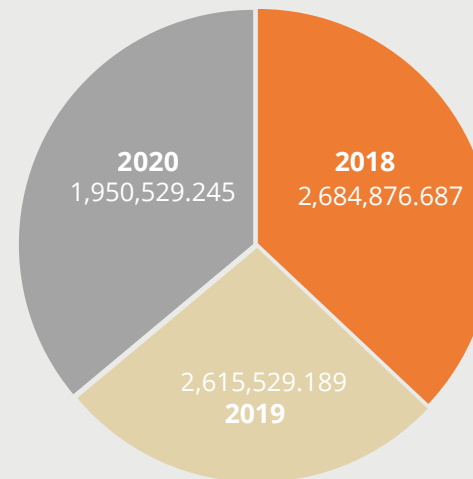


Fuente: Secretaría de Turismo de la Ciudad de México [SECTUR] (2023). Estadísticas de la actividad turística.

07.3.4

Producto interno bruto turístico 2018-2020

Entre 2018 y 2020, el PIB turístico pasó de \$2,684,876.69 a \$1,950,529.24 MXN, representando respectivamente el 30.27% y el 24.13% del total de la alcaldía.



Producto interno bruto
sector turístico

Fuente: Secretaría de Turismo (2020). El PIB turístico estatal y municipal 2018-2020 en México. Una aproximación inicial.



INFRAESTRUCTURA

08.1	Alumbrado público	66
08.2	Arbolado	67
08.3	Banquetas	68
08.4	Rampas para sillas de ruedas	69
08.5	Recubrimiento vial	70
08.6	Distribución de puntos Wi-Fi Gratuitos	71



CIUDAD DE MÉXICO
CAPITAL DE LA TRANSFORMACIÓN



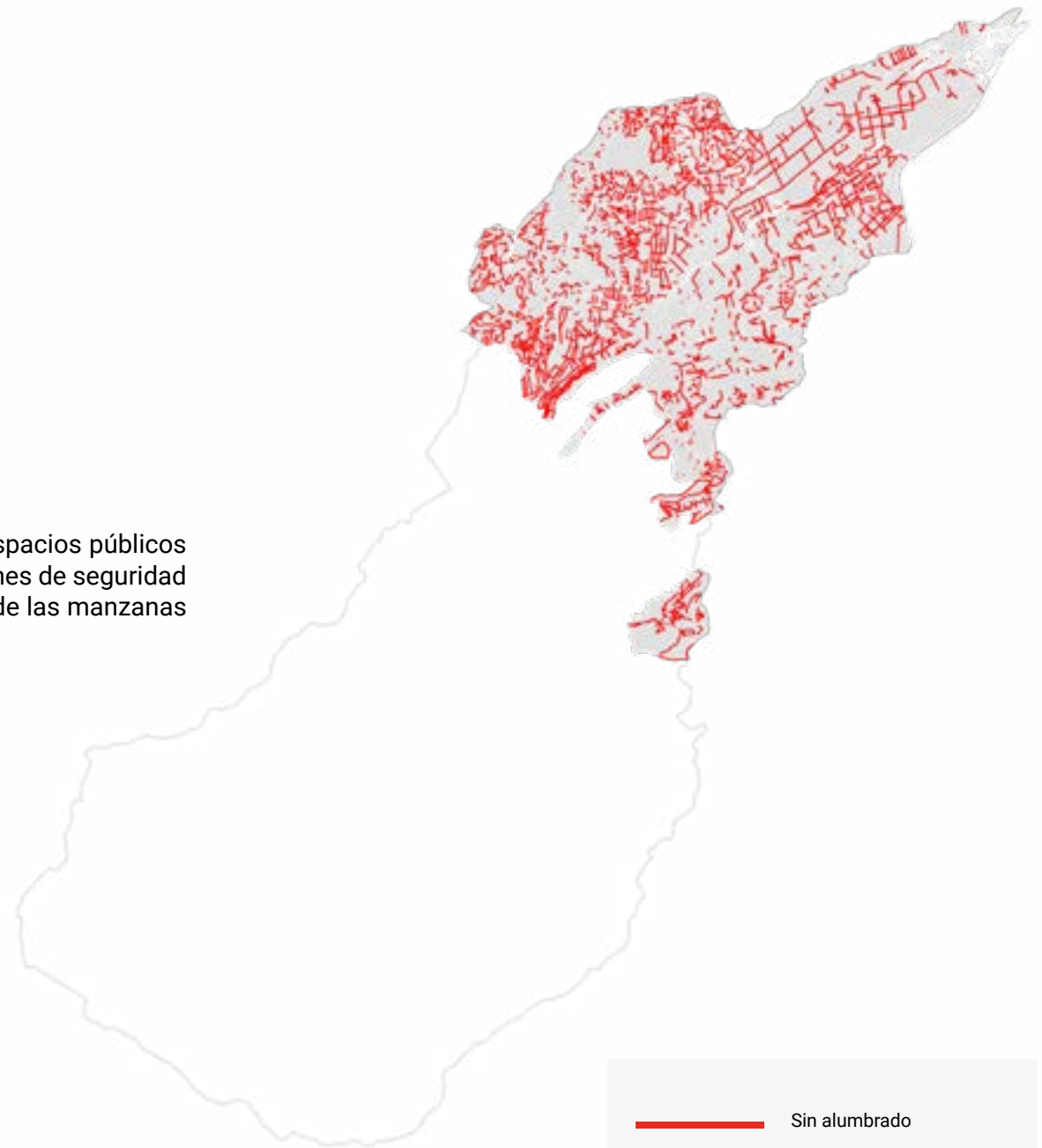
INSTITUTO DE PLANEACIÓN
DEMOCRÁTICA Y PROSPECTIVA



08.1

Alumbrado público

El alumbrado público se refiere a la iluminación en espacios públicos y vialidades, con el propósito de mejorar las condiciones de seguridad de las personas. En La Magdalena Contreras el 50% de las manzanas urbanas cuentan con este servicio público.



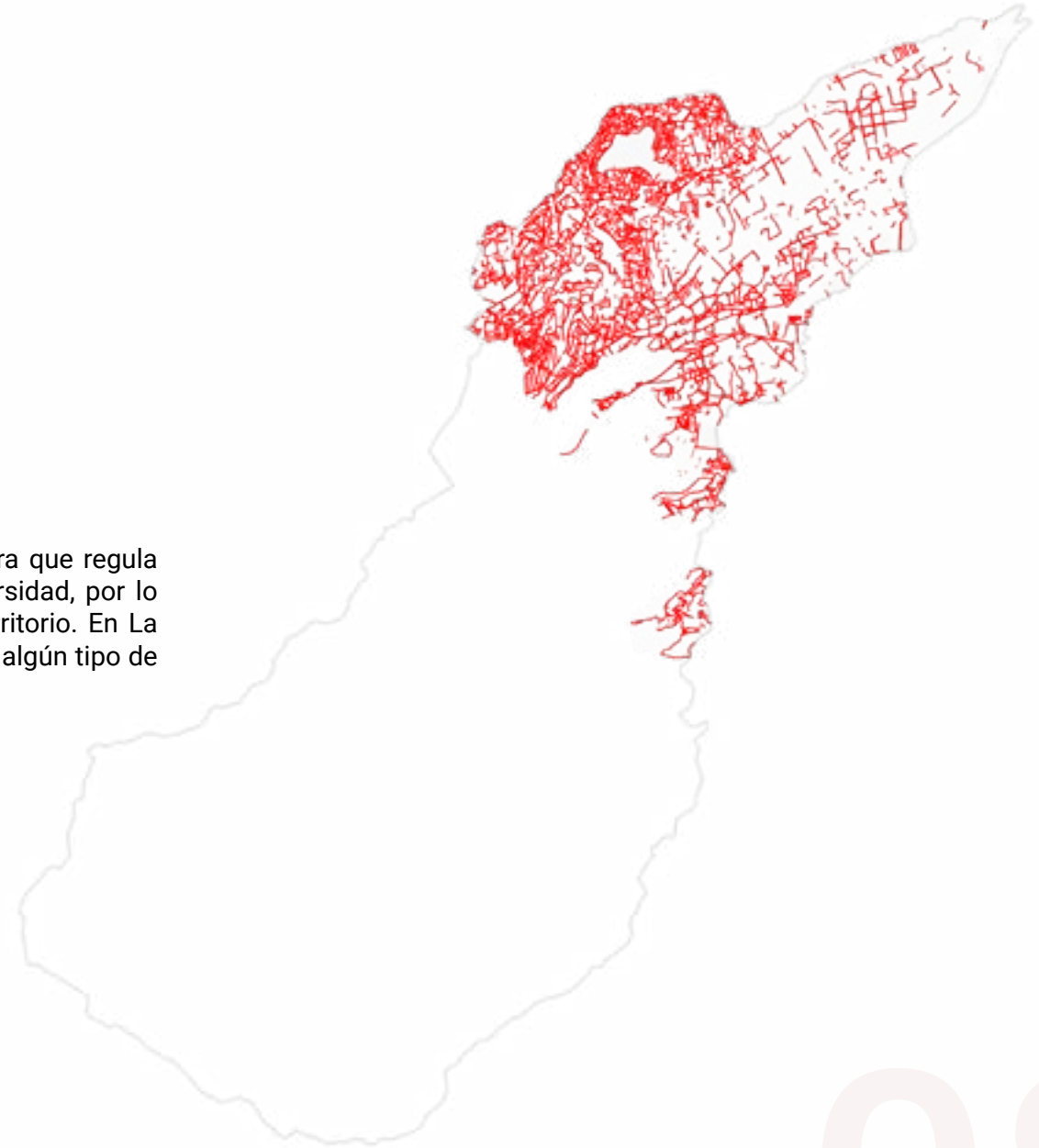


08.2

Arbolado

Los árboles reducen la contaminación y brindan sombra que regula la temperatura de la ciudad y aporta una gran biodiversidad, por lo que resulta necesario conocer su distribución en el territorio. En La Magdalena Contreras el 27% de banquetas cuentan con algún tipo de arbolado.

 Sin arbolado

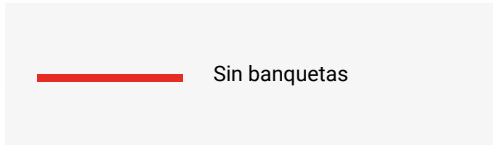
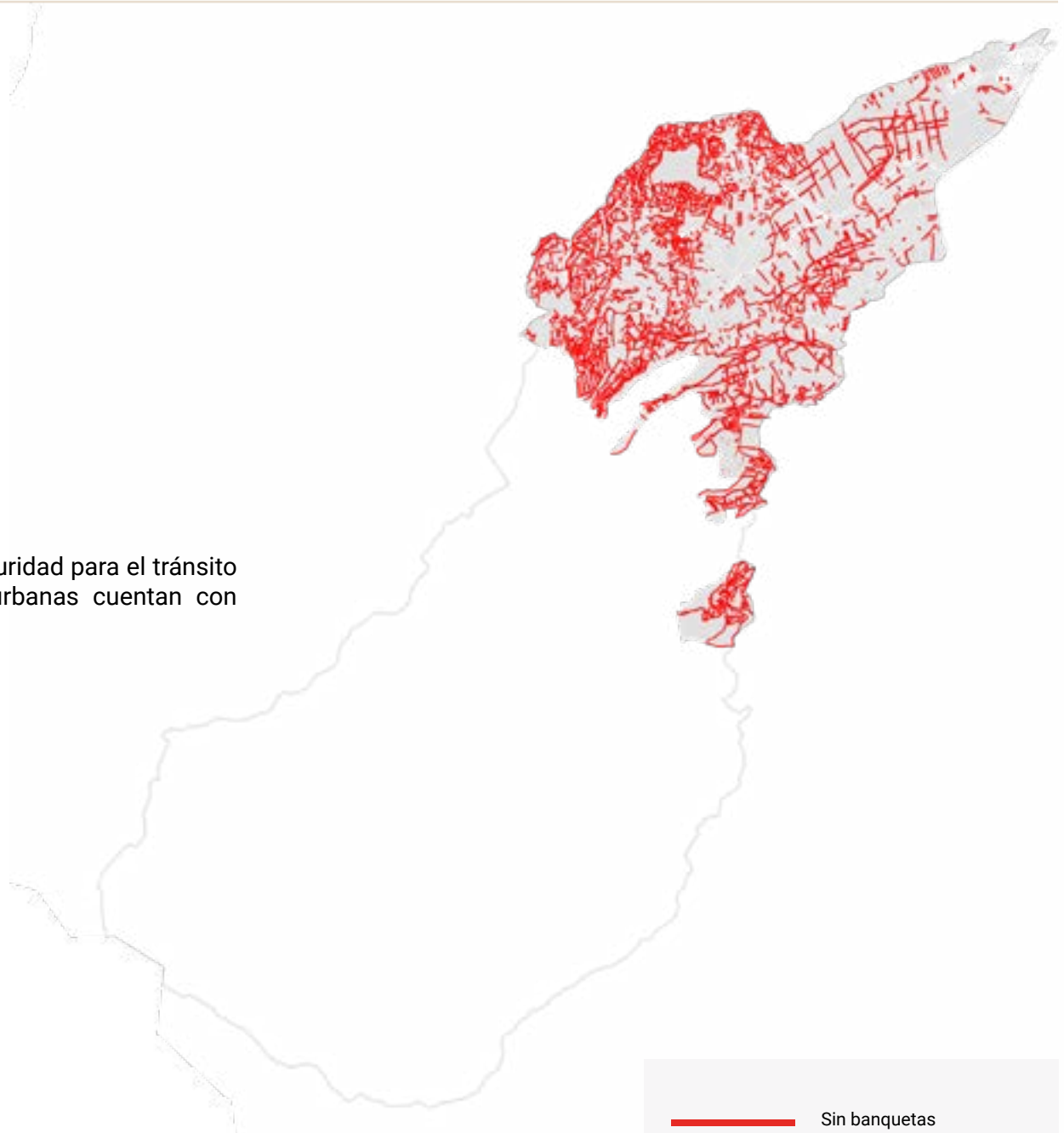




08.3

Banquetas

Las banquetas proporcionan un espacio de seguridad para el tránsito de los peatones. El 26% de las manzanas urbanas cuentan con banquetas.

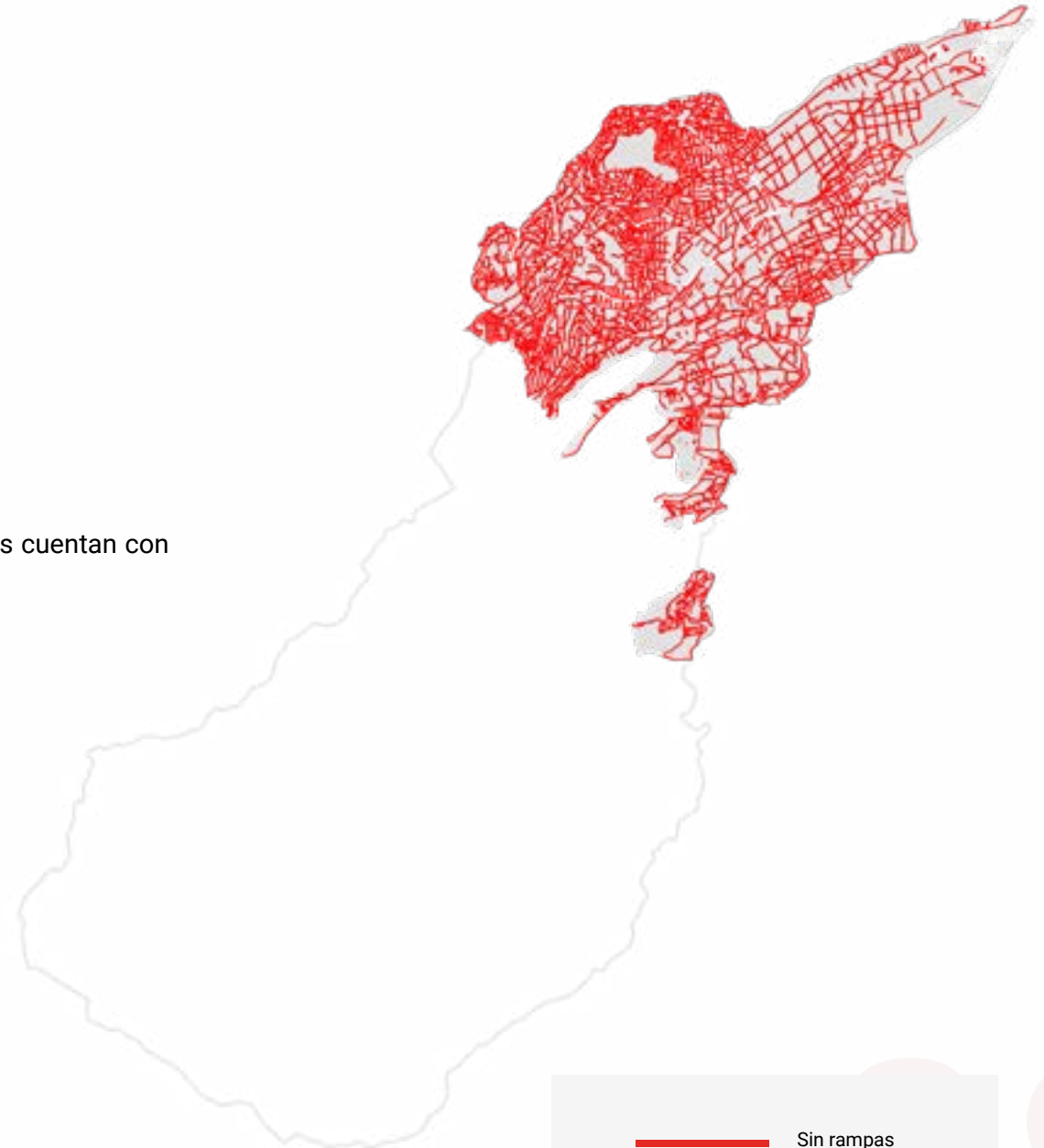




08.4

Rampas para sillas de ruedas

En La Magdalena Contreras solo el 4% de las manzanas cuentan con rampas.

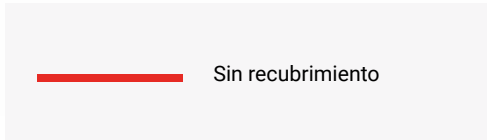
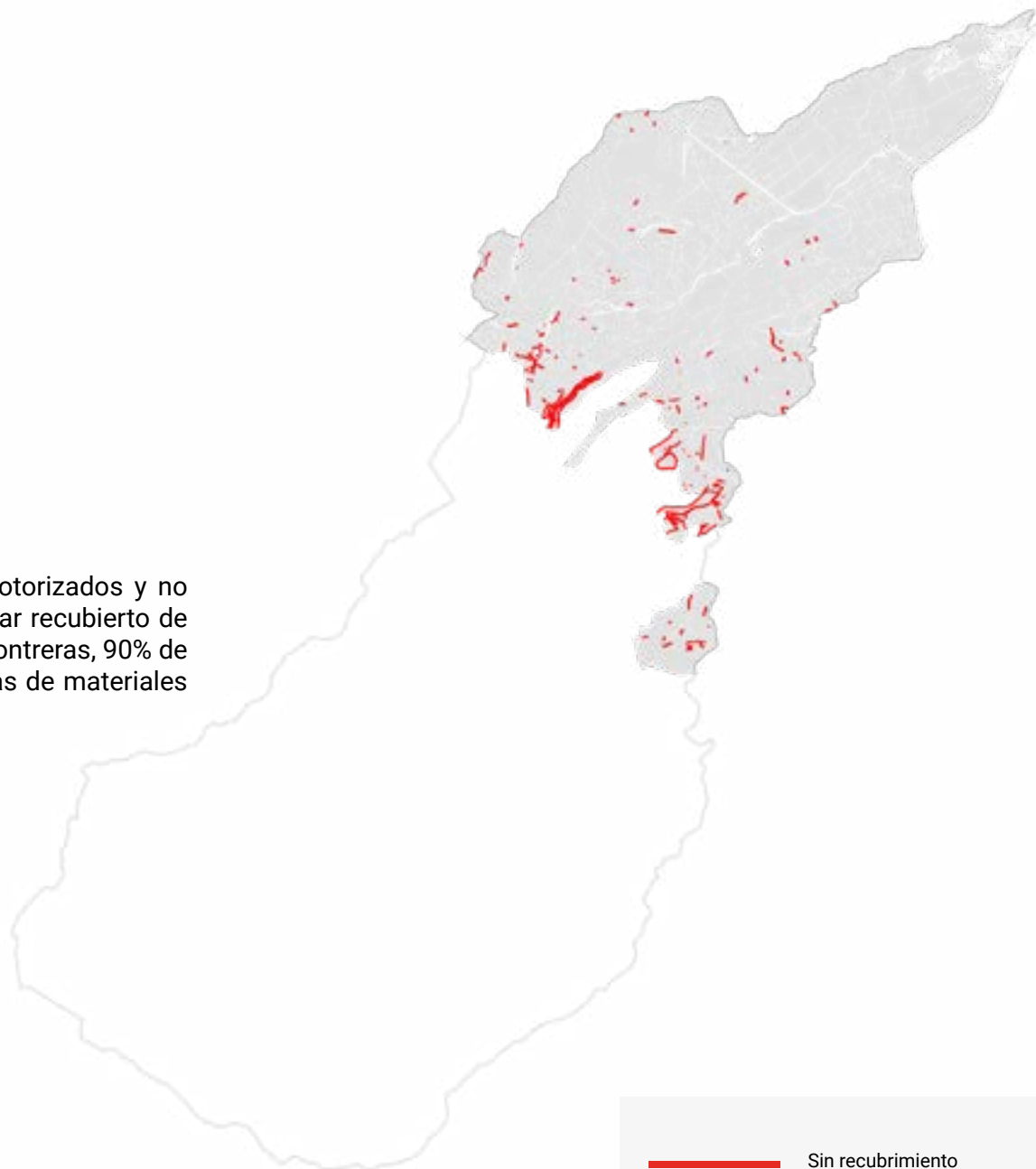




08.5

Recubrimiento vial

El arroyo vial permite la circulación de vehículos motorizados y no motorizados. En las ciudades el arroyo vial suele estar recubierto de pavimento o concreto. En el caso de La Magdalena Contreras, 90% de las vialidades de la alcaldía se encuentran recubiertas de materiales tales como pavimento o concreto.



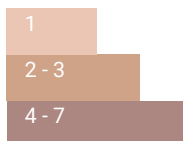


08.6

Distribución de puntos de Wi-Fi Gratuitos

El acceso a internet es un derecho humano que le permite a las personas informarse y comunicarse de manera efectiva, impulsando una sociedad más igualitaria e incluyente. La alcaldía La Magdalena Contreras cuenta con un total de 787 puntos de Wi-Fi gratuitos, esto la ubica como la décima cuarta alcaldía con puntos de conectividad gratuita de la capital.

Total de puntos Wi-Fi





EQUIPAMIENTOS PÚBLICOS

09.1	Equipamiento de salud	73
9.1.1	Unidades médicas por tipo de atención	73
9.1.2	Disponibilidad de recursos para la atención en salud 2016-2022	74
09.2	Equipamiento educativo	75
09.3	Equipamiento cultural	76
09.4	Equipamiento de comercio	77



09.1

Equipamiento de salud

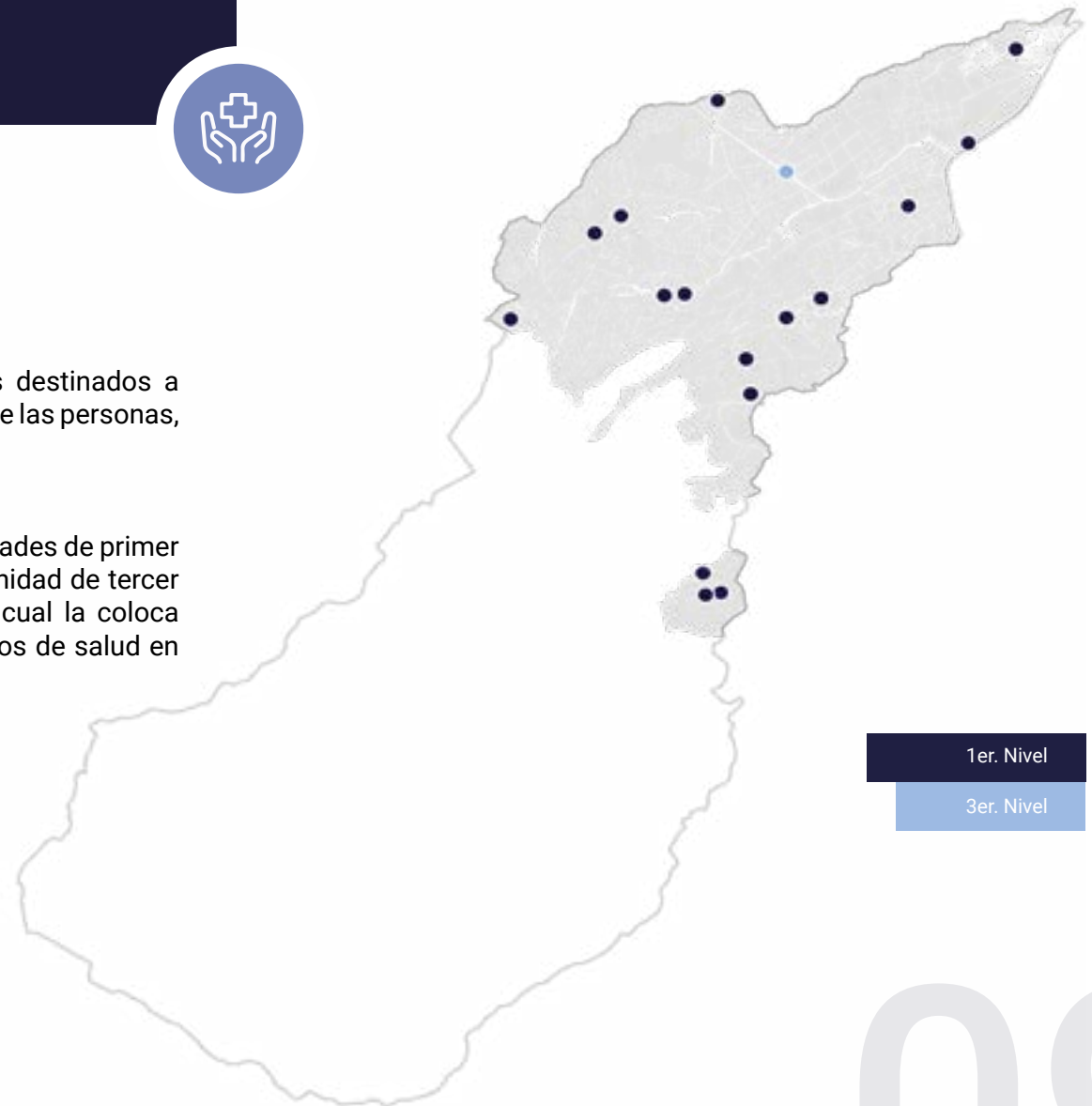


9.1.1

Unidades médicas por tipo de atención

Los equipamientos de salud son aquellos inmuebles destinados a atender y mejorar las condiciones de salud y bienestar de las personas, estos pueden ser públicos, privados o comunitarios.

La alcaldía La Magdalena Contreras cuenta con 19 unidades de primer contacto y atención ambulatoria (primer nivel) y una unidad de tercer nivel, que atienden padecimientos especializados, lo cual la coloca entre las alcaldías con menor número de equipamientos de salud en la Ciudad.



Alcaldía La Magdalena Contreras

1er. Nivel

3er. Nivel

Fuente: Secretaría de Salud [SALUD], Dirección General de Información en Salud [DGIS] (2022).
Catálogo de Clave Única de Establecimientos de Salud [CLUES].

9.1.2

Disponibilidad de recursos para la atención en salud 2016-2022

Según los datos entre 2016-2022 los establecimientos de salud en operación clasificados por tipo de (atención de consulta externa y de hospitalización) muestran que 2016 - 2017 fue el año con más establecimientos en operación. Destacan los de consultas externas con 22 en comparación con los de hospitalización que se mantuvieron constantes con 1.

Entre 2016 y 2022, el número total de consultorios mostro un incremento significativo en 2022. Durante este periodo, los consultorios destinados a la consulta externa aumentaron 22 unidades, mientras que los consultorios destinados a la hospitalización disminuyeron en 4 unidades.

Alcaldía La Magdalena Contreras



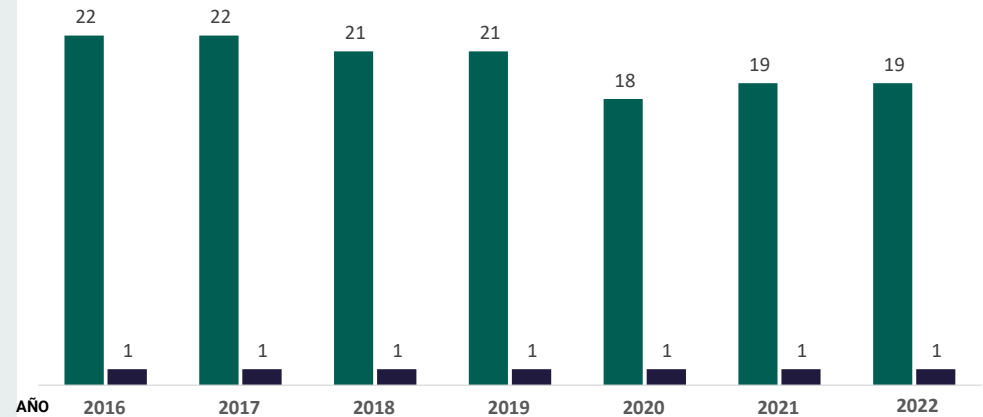
De consulta externa



De hospitalización externa

Total de establecimientos de salud en operación

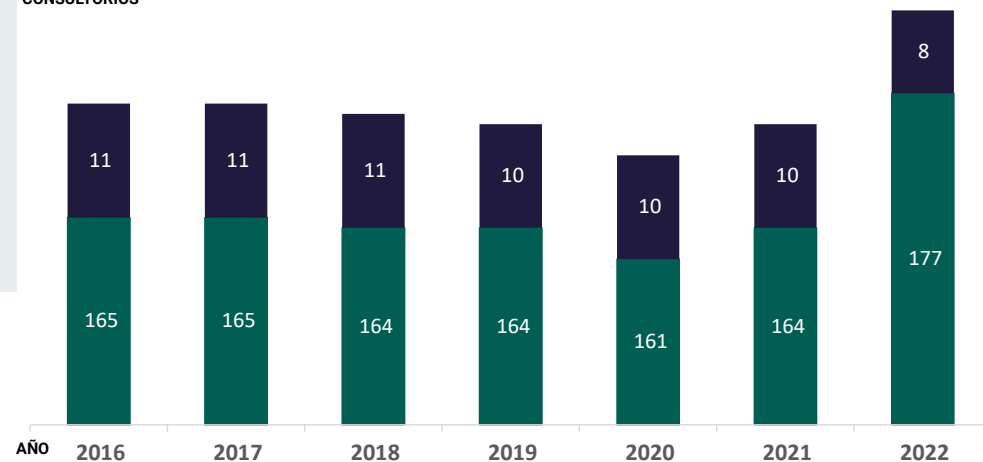
TOTAL DE ESTABLECIMIENTOS



Fuente: Secretaría de Salud [SALUD], Dirección General de Información en Salud [DGIS] (2022). Catálogo de Clave Única de Establecimientos de Salud [CLUES].

Total de consultorios por tipo de establecimiento

TOTAL DE CONSULTORIOS



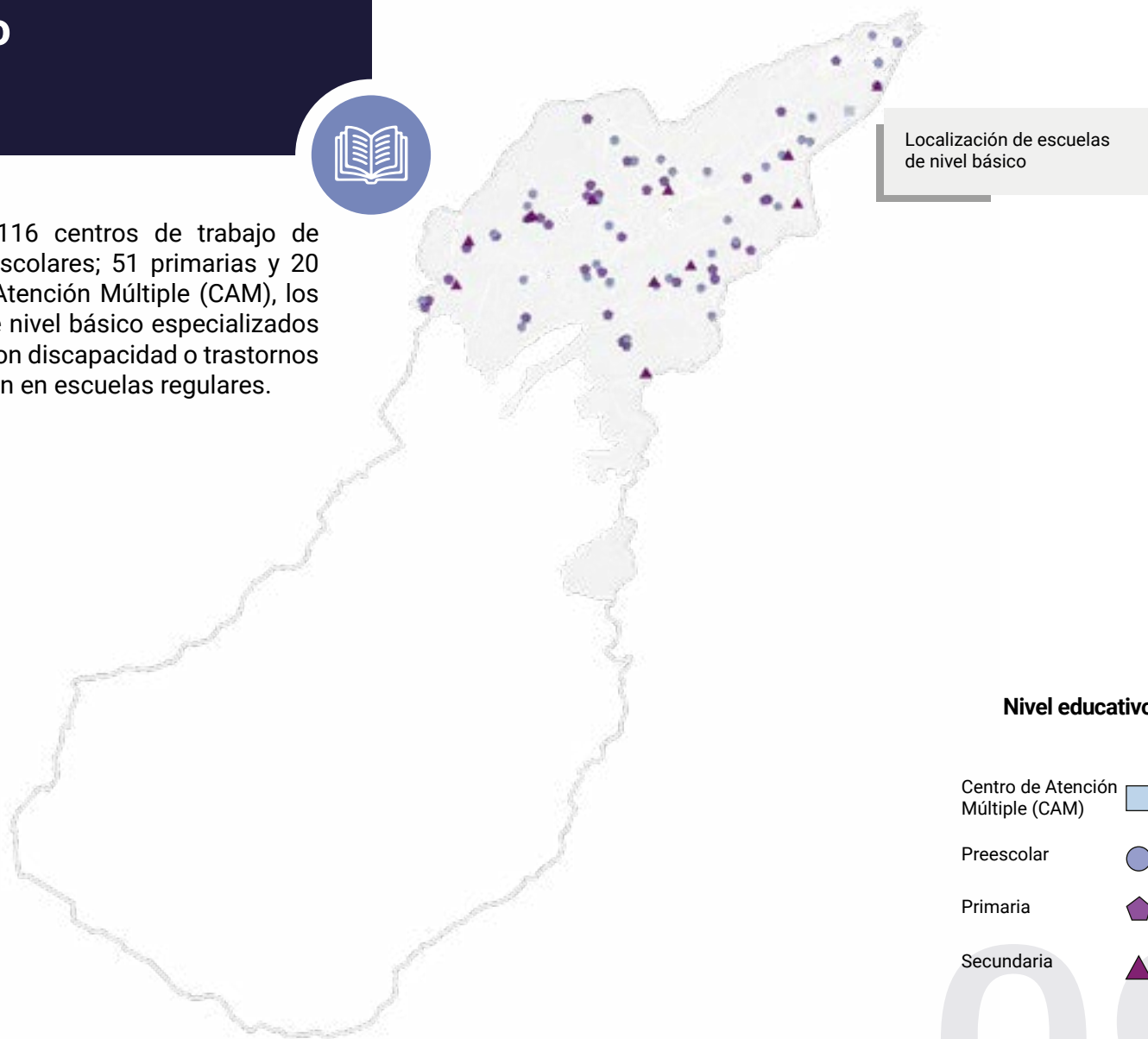
Fuente: Secretaría de Salud [SALUD], Dirección General de Información en Salud [DGIS] (2022). Catálogo de Clave Única de Establecimientos de Salud [CLUES].

09.2

Equipamiento educativo







La Magdalena Contreras cuenta con 116 centros de trabajo de nivel básico, de los cuales 42 son preescolares; 51 primarias y 20 secundarias. Destacan tres Centros de Atención Múltiple (CAM), los cuales son equipamientos educativos de nivel básico especializados en la atención de niñas, niños y jóvenes con discapacidad o trastornos del desarrollo que dificultan su integración en escuelas regulares.



Alcaldía La Magdalena Contreras

Nivel educativo

- Centro de Atención Múltiple (CAM) 
- Preescolar 
- Primaria 
- Secundaria 

Equipamiento cultural

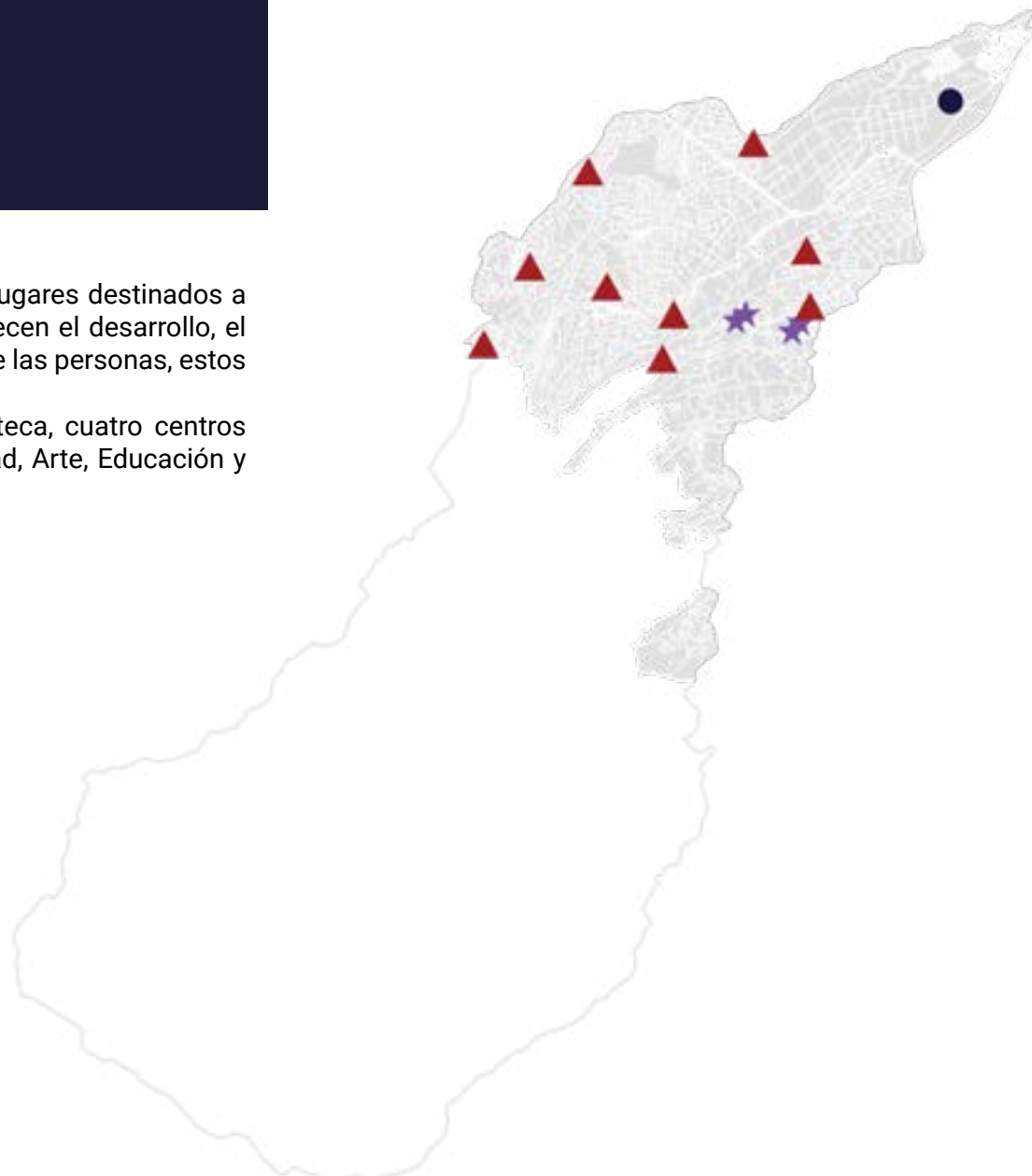
Los equipamientos culturales y recreativos son lugares destinados a las expresiones artísticas y culturales que favorecen el desarrollo, el bienestar social y que promueven la recreación de las personas, estos pueden ser públicos, privados o comunitarios.

La Magdalena Contreras cuenta con una biblioteca, cuatro centros de cultura y nueve Puntos de Innovación, Libertad, Arte, Educación y Saberes (PILARES).

Alcaldía La Magdalena Contreras

Localización de museos, bibliotecas, centros de cultura y PILARES

-  Bibliotecas
-  PILARES
-  Centros de cultura



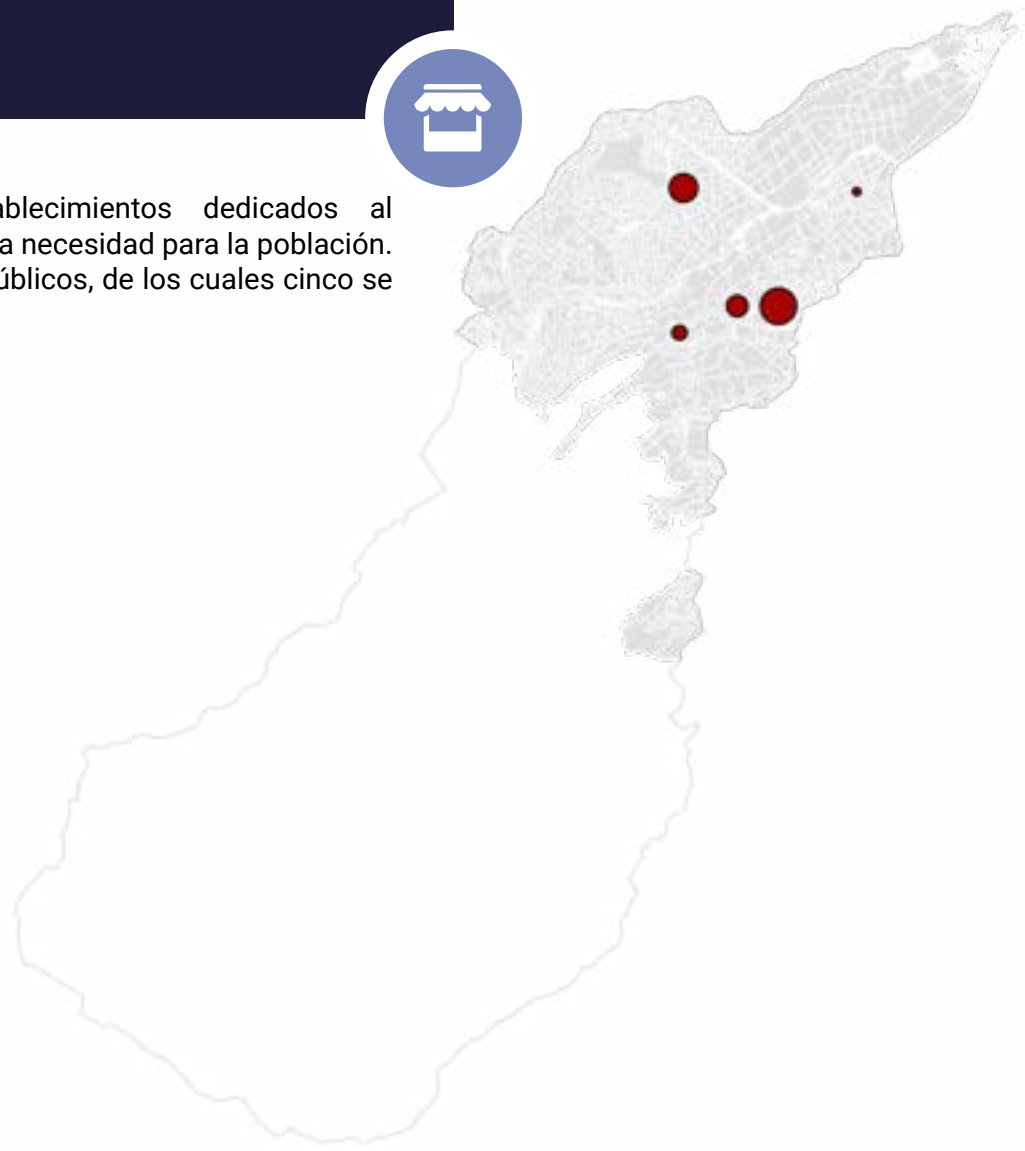
09.4

Equipamiento de comercio



Los mercados públicos son establecimientos dedicados al abastecimiento de productos de primera necesidad para la población. La Ciudad cuenta con 329 mercados públicos, de los cuales cinco se localizan en La Magdalena Contreras.

Mercados



Número de locales

- 38
- 39
- 40 - 90
- 91
- 92 - 96



MOVILIDAD

10.1	Sistemas de movilidad integrada	80
10.2	Disponibilidad de algún medio de transporte en la vivienda	82
10.2.1	Viviendas que disponen de algún medio de transporte 2020	82
10.2.2	Viviendas que disponen de automóvil o camioneta como medio de transporte 2020	83
10.2.3	Viviendas que disponen de bicicleta como medio de transporte 2020	84

10.3	Distribución porcentual de la población según medio de transporte utilizado para ir al trabajo 2020	85
10.4	Distribución porcentual de la población por grupo de edad, según tiempo de traslado al trabajo 2020	86
10.5	Origen-destino en hogares de la zona Metropolitana del Valle de México	87

10.1

Sistemas de movilidad integrada

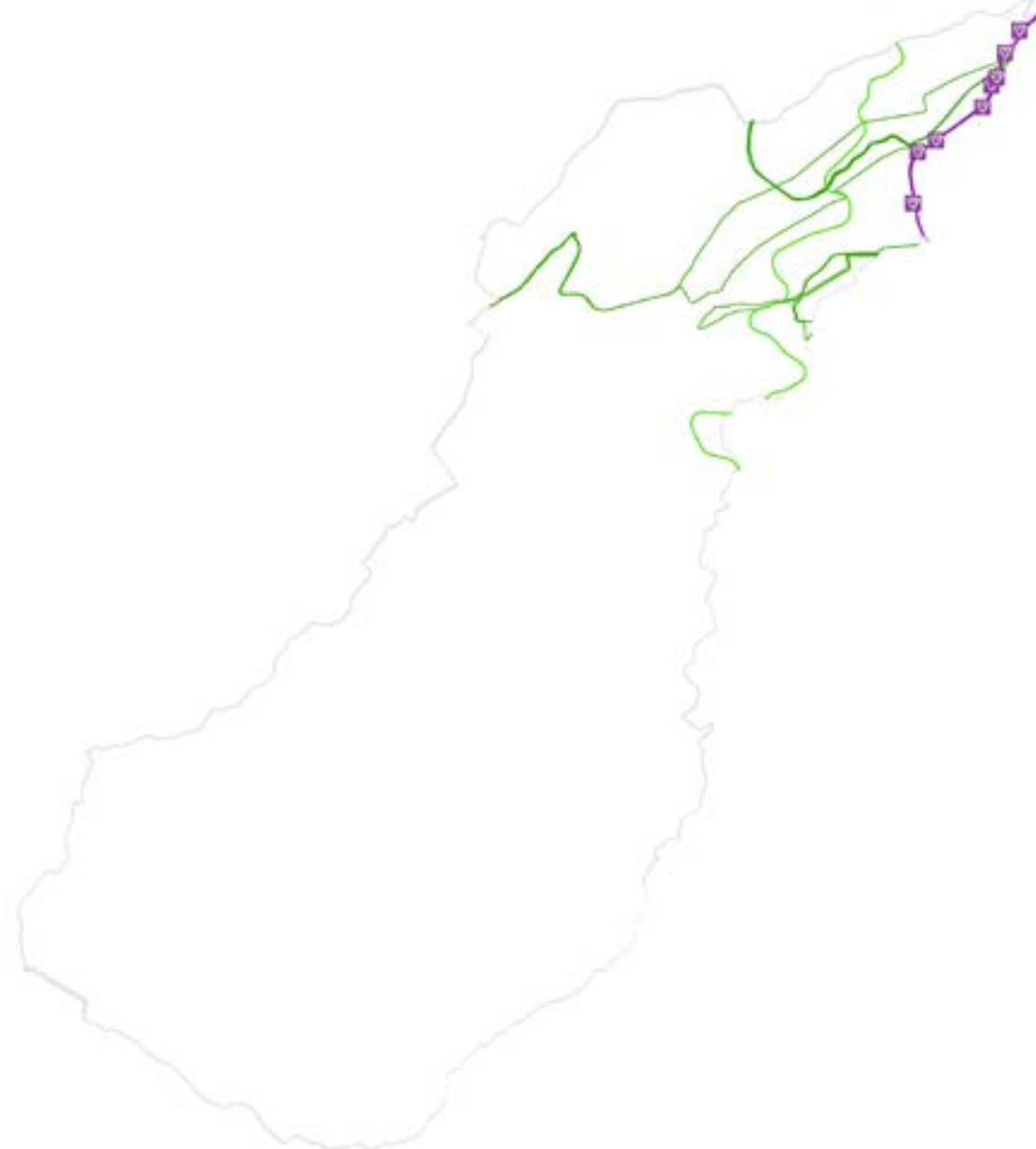
El derecho a la movilidad es entendido como el desplazamiento libre y en las mejores condiciones posibles para las personas. Para garantizar dicho derecho, se ha impulsado un modelo de movilidad integrado que articula funcional y operativamente los sistemas de transporte público de la Ciudad de México. La alcaldía La Magdalena Contreras cuenta con RTP, e infraestructura vial ciclista.

Alcaldía La Magdalena Contreras



Movilidad Integrada





Estaciones
de Autobuses



Autobuses
Línea de autobús



Red de transporte
de pasajeros



RTP
Línea de la red



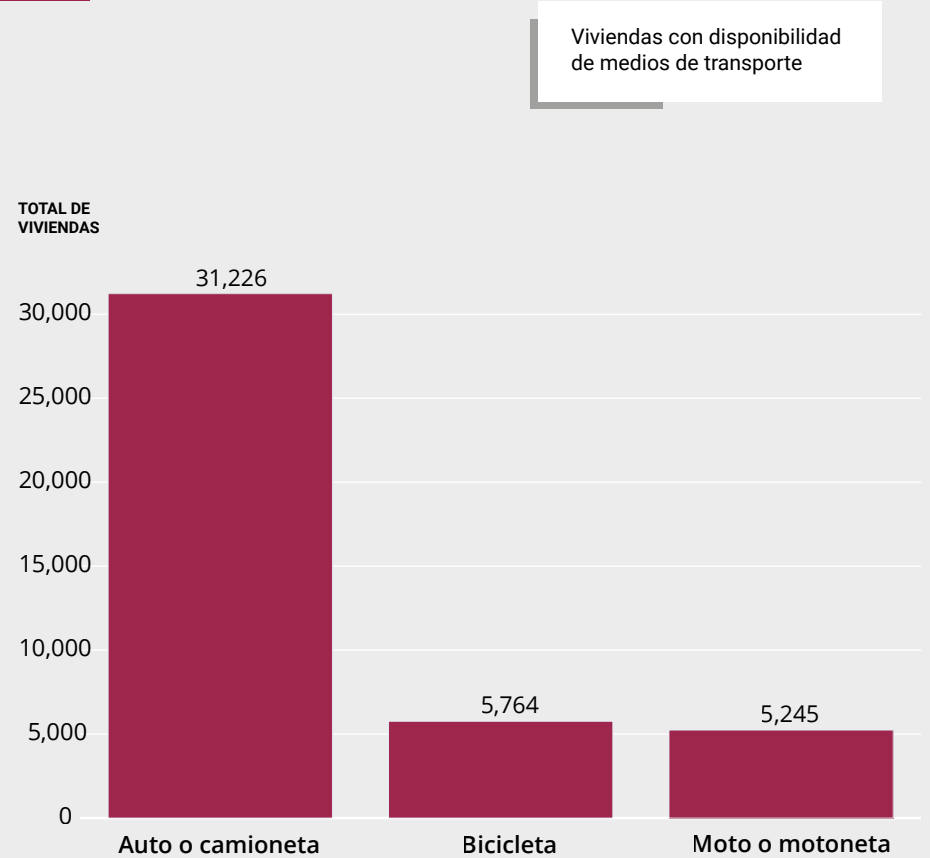
Infraestructura
vial ciclista
Línea de infraestructura vial

10.2 Disponibilidad de algún medio de transporte en la vivienda

10.2.1 Viviendas que disponen de algún medio de transporte 2020

En 2020, el 55% (35,003 viviendas) de las viviendas de la alcaldía no disponían de automóvil o camioneta, ni de motocicleta o motoneta.

De aquellas viviendas que disponen de algún medio de transporte particular, el 49 % cuenta con auto o camioneta, el 9% con bicicleta y el 8% con moto o motoneta.



Fuente: Instituto Nacional de Estadística y Geografía [INEGI] (2020). Censos de Población y Vivienda.

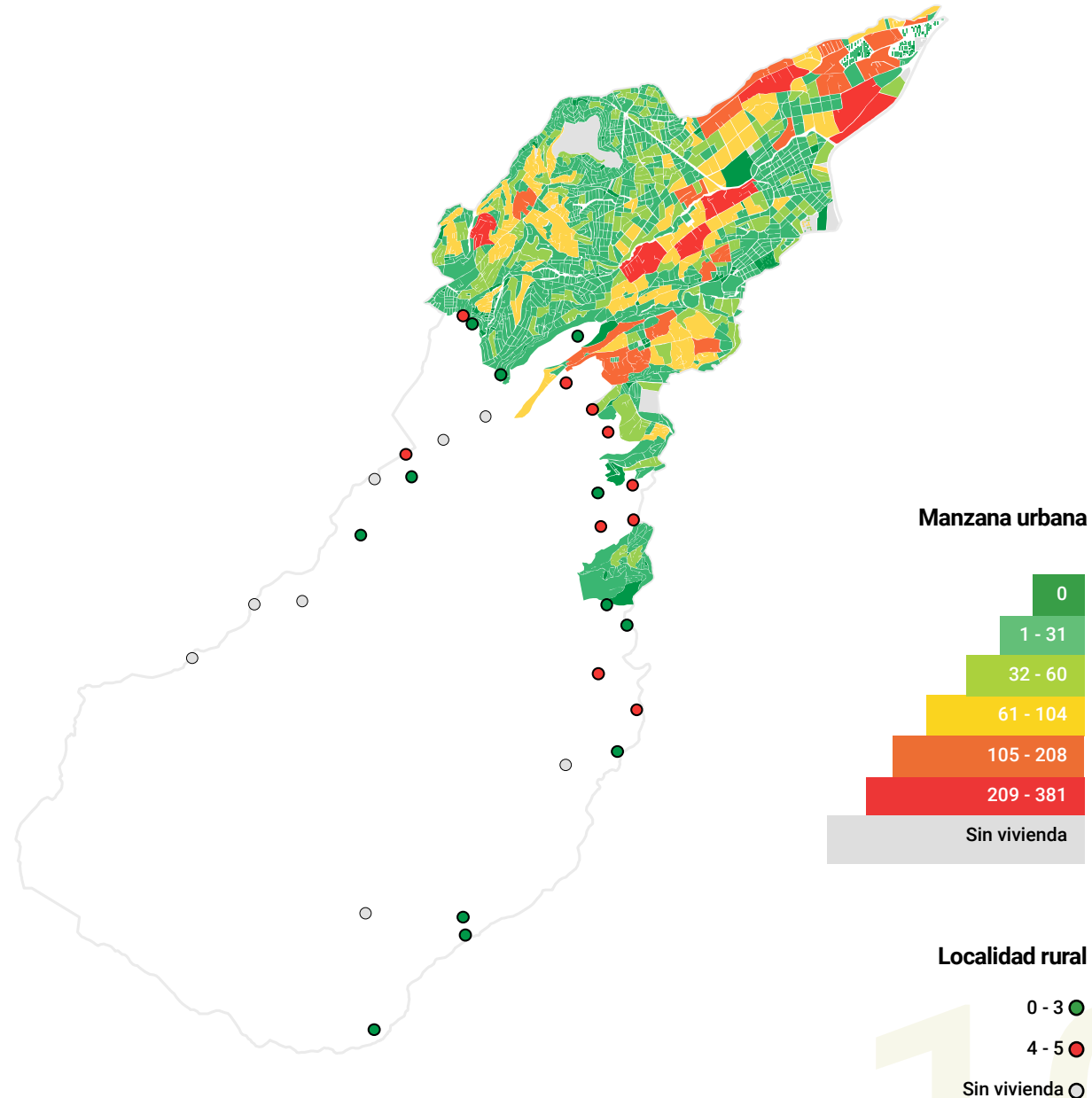
10.2.2

Viviendas que disponen de automóvil o camioneta como medio de transporte 2020

La mayor parte de las manzanas urbanas en La Magdalena Contreras, cuentan con al menos una vivienda que utiliza habitualmente automóvil o camioneta para desplazarse, lo cual equivale a un 94.16% del total de manzanas urbanas de la alcaldía.

De las localidades rurales de la alcaldía de La Magdalena Contreras, el 9.09% no cuentan con alguna vivienda que emplee el automóvil como medio de transporte habitual.

Viviendas particulares habitadas que disponen de automóvil o camioneta



10.2.3

Viviendas que disponen de bicicleta como medio de transporte

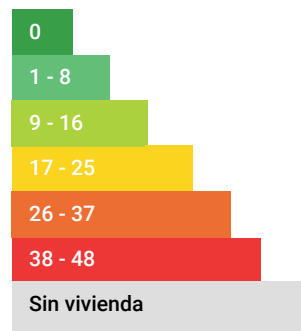
2020

Además de los medios de transporte públicos, existen alternativas particulares que le permiten a las personas desplazarse de un lugar a otro. Este es el caso de las viviendas que cuentan con una bicicleta como medio de transporte. En La Magdalena Contreras se observa que el 42% de las manzanas cuentan con al menos una vivienda que sí dispone de bicicleta como un medio de transporte para desplazarse habitualmente.

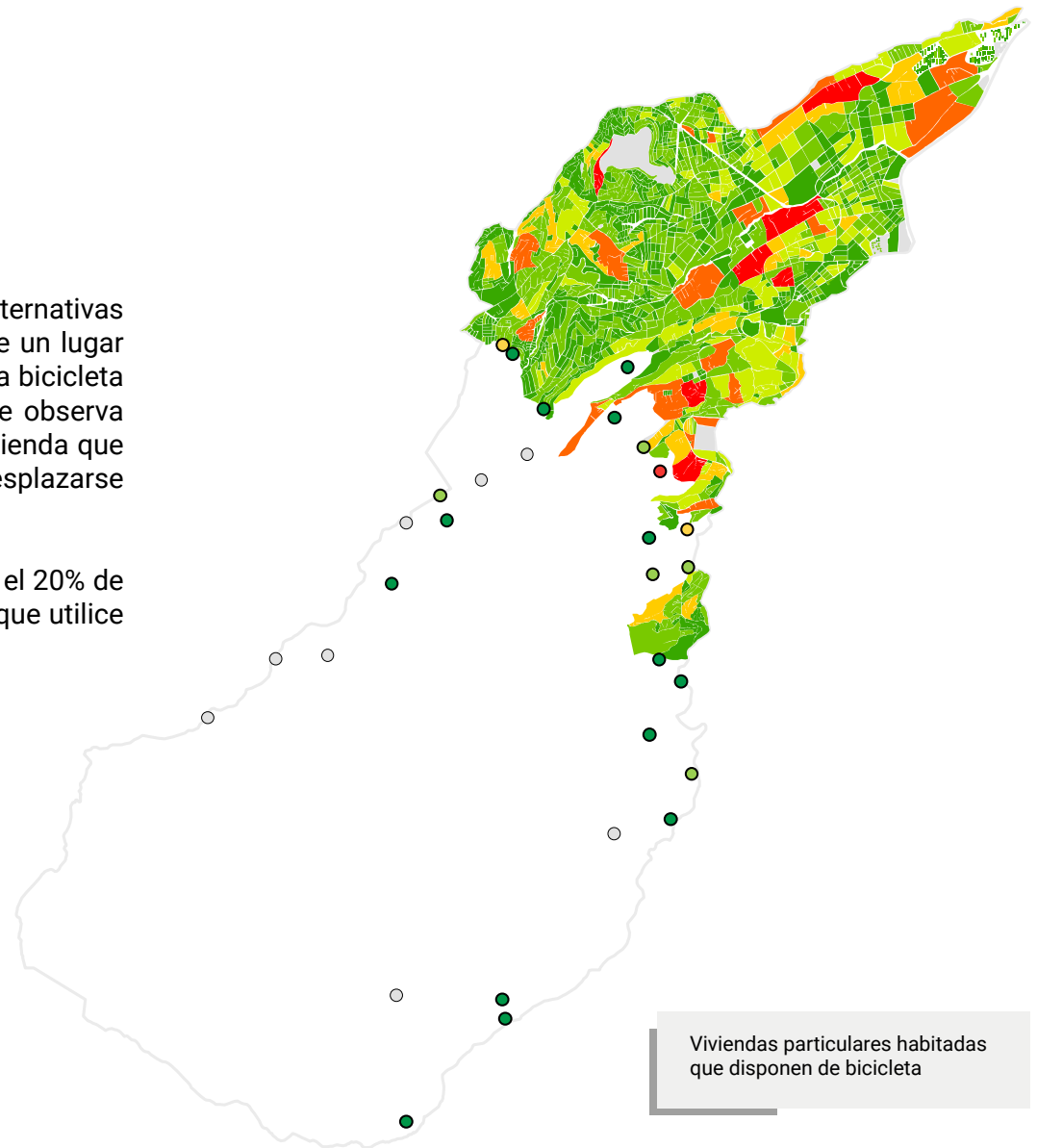
En la alcaldía La Magdalena Contreras se observa que sólo el 20% de las localidades rurales cuentan con al menos una vivienda que utilice este medio de transporte habitualmente.

Alcaldía La Magdalena Contreras

Manzana urbana



Localidad rural



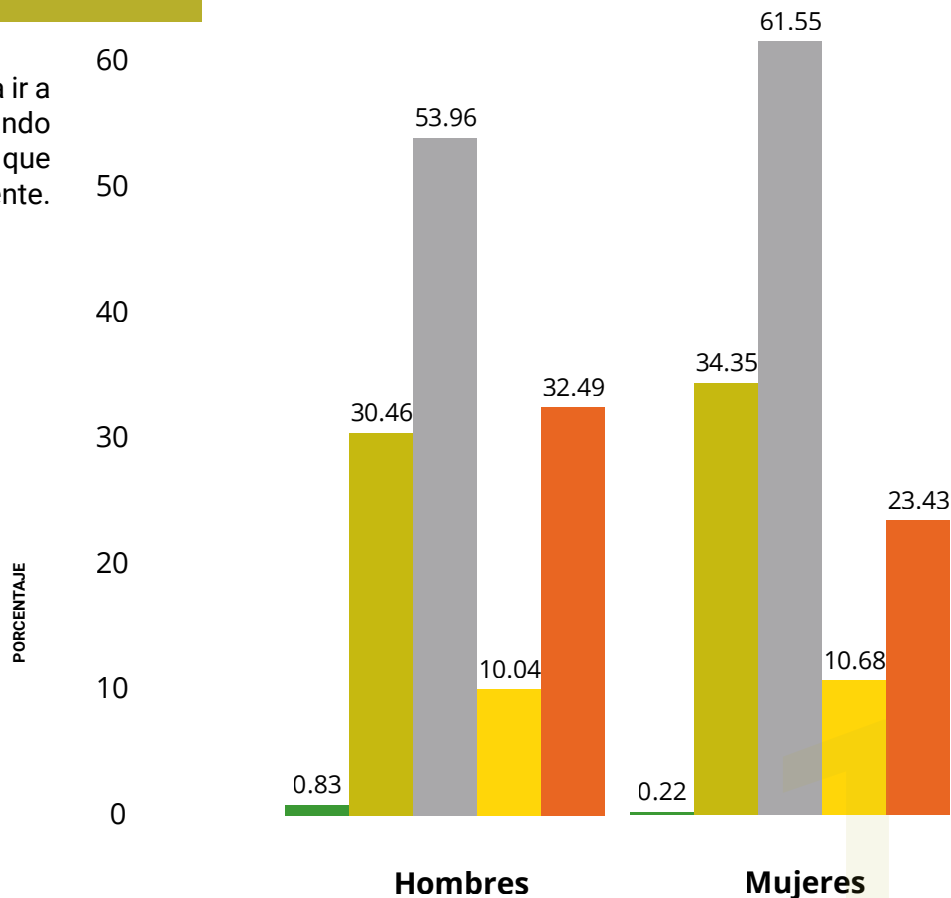
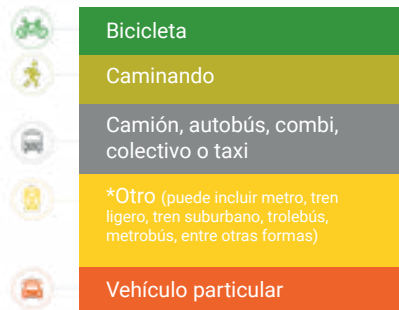
Viviendas particulares habitadas que disponen de bicicleta

10.3

Distribución porcentual de la población según medio de transporte utilizado para ir al trabajo

2020


En 2020 el medio de transporte más utilizado por la población para ir a trabajar fue el camión, autobús, combi, colectivo o taxi, representando el 61.55% para las mujeres y el 53.96% para los hombres, mientras que el menos utilizado es la bicicleta con el 0.22% y 0.83% respectivamente.



Fuente: Instituto Nacional de Estadística y Geografía [INEGI](2020). Censos de Población y Vivienda.

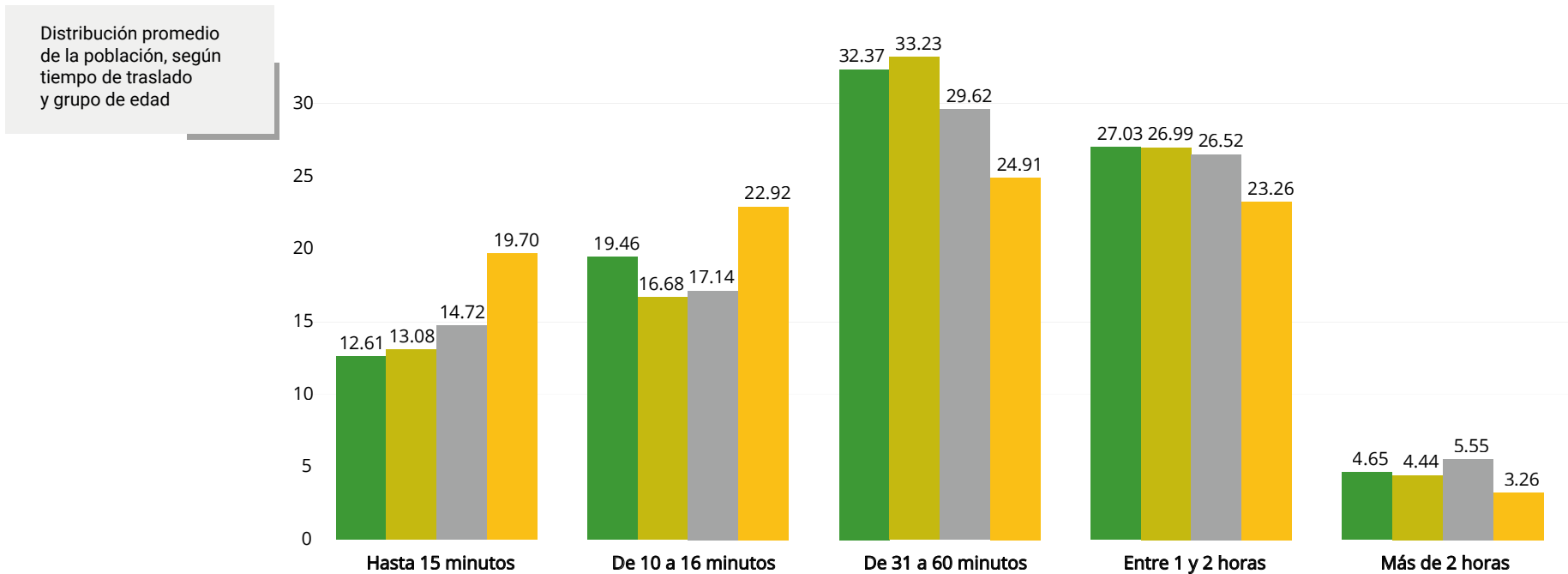
10.4

Distribución porcentual de la población por grupo de edad, según tiempo de traslado al trabajo 2020



El tiempo de traslado frecuente es de 31 a 60 minutos, y se concentra en el 30.03% de la población, indistintamente de la edad. En cambio, el 4.47% de la población hace traslados de más de dos horas.

Alcaldía La Magdalena Contreras



10.5

Tiempo promedio de traslado para llegar a la alcaldía

El tiempo de traslado en la Ciudad es muy variable. Es posible observar que mientras en algunos distritos que integran la alcaldía La Magdalena Contreras se puede llegar en un tiempo de 43 minutos, el tiempo de viaje para llegar a otros distritos puede ser de hasta 51 minutos; es decir, en poco menos de una hora.

El tiempo promedio de traslado al distrito de destino es de 46 minutos.

Tiempo promedio de traslado para llegar a la alcaldía

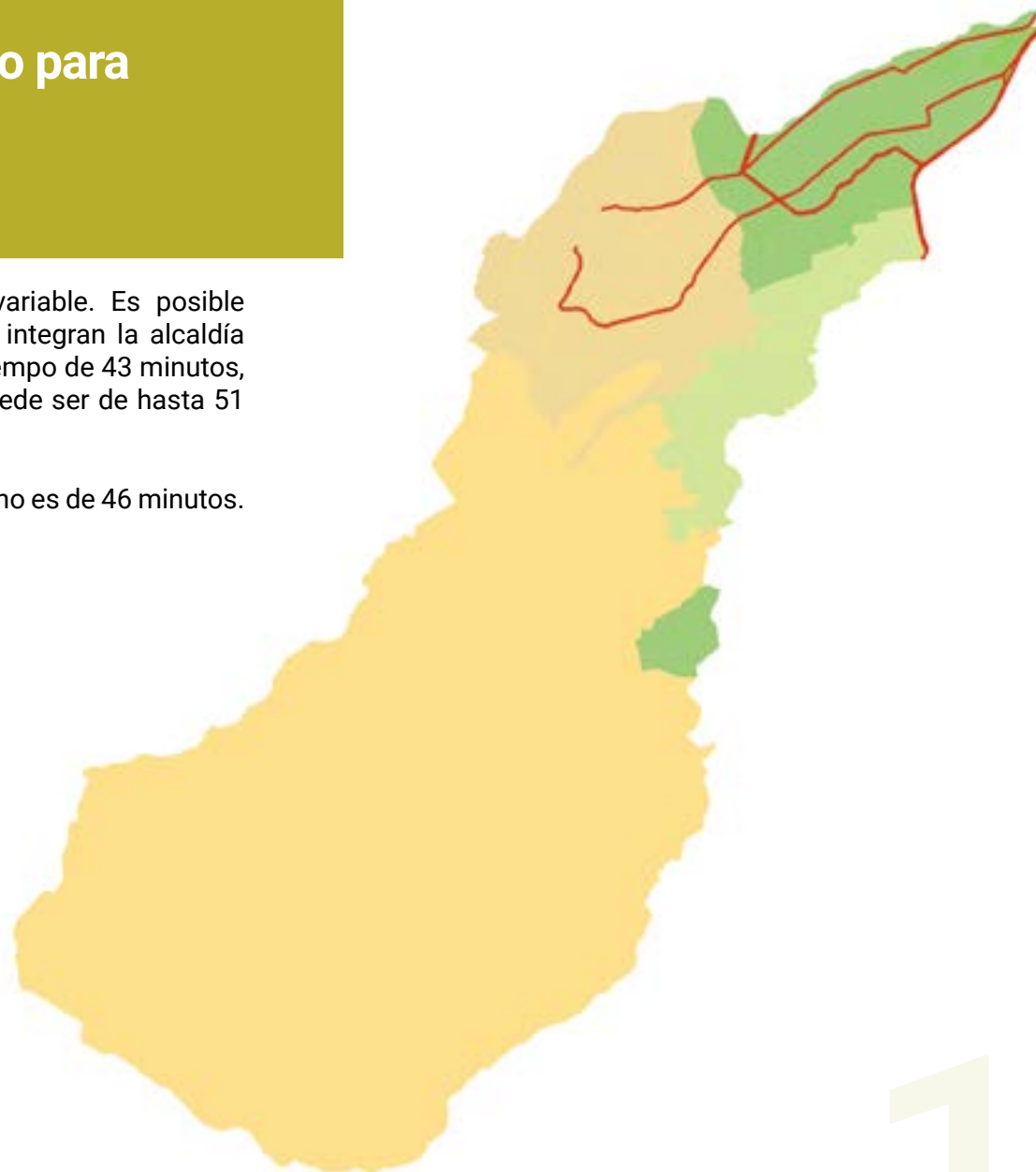
Minutos

43 - 44

45 - 46

47 - 51

Red vial primaria



Alcaldía La Magdalena Contreras



MEDIO AMBIENTE

11.1 Áreas Naturales Protegidas (ANP),
Áreas de Valor Ambiental (AVA) y Áreas verdes

89



11.1

Áreas Naturales Protegidas (ANP), Áreas de Valor Ambiental (AVA) y Áreas verdes

En la alcaldía La Magdalena Contreras existen diversas áreas verdes. Destaca la presencia de tres áreas naturales protegidas, destinadas a la conservación de la naturaleza y a los servicios ecosistémicos; varias áreas de valor ambiental que, si bien tienen presencia humana por estar en el área urbana de la ciudad se debe trabajar para conservar ya que estos sitios que contribuyen a recargar el agua de los acuíferos y al medio ambiente de la ciudad.

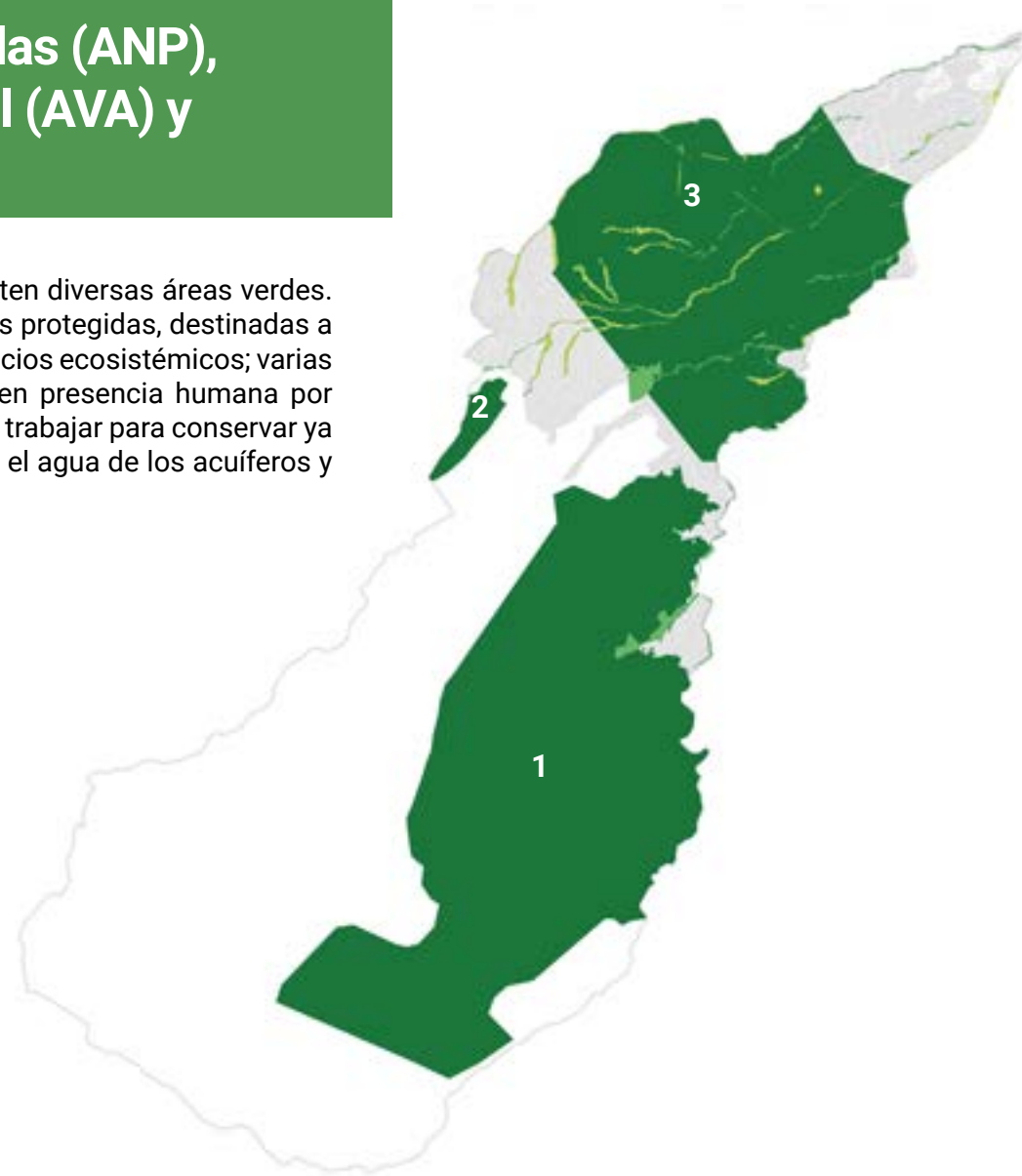
Áreas verdes


Áreas de valor ambiental

Áreas naturales protegidas

Nombre ANP

1. San Nicolás Totoloapan
2. San Bernabé Ocatepec
3. Lomas de Padierna





SEGURIDAD Y JUSTICIA

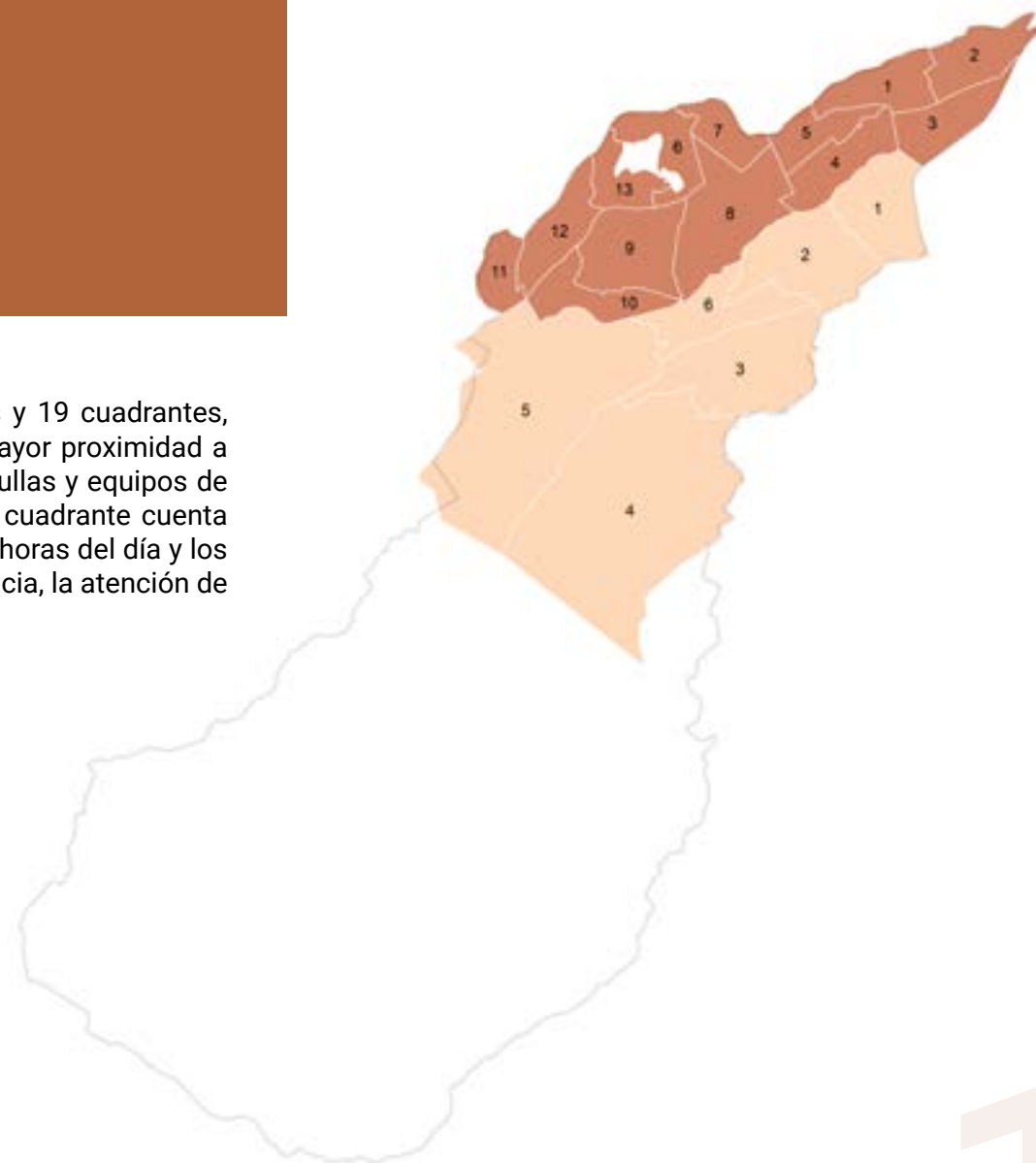
12.1	Cuadrantes de la Secretaría de Seguridad Ciudadana de la Ciudad de México 2021	91
12.2	Incidentes viales 2022 - 2024	92

12.1

Cuadrantes de la Secretaría de Seguridad Ciudadana de la Ciudad de México

2021

La Magdalena Contreras cuenta con dos sectores y 19 cuadrantes, que son la territorialización más pequeña y con mayor proximidad a la ciudadanía. A estos se les asignan policías; patrullas y equipos de comunicación (radios y teléfonos celulares); cada cuadrante cuenta con un Jefe de Cuadrante, garantizando que las 24 horas del día y los 365 días del año, exista un responsable de la vigilancia, la atención de emergencias y la prevención del delito.



Sector

Dinamo

San Jerónimo

12.2

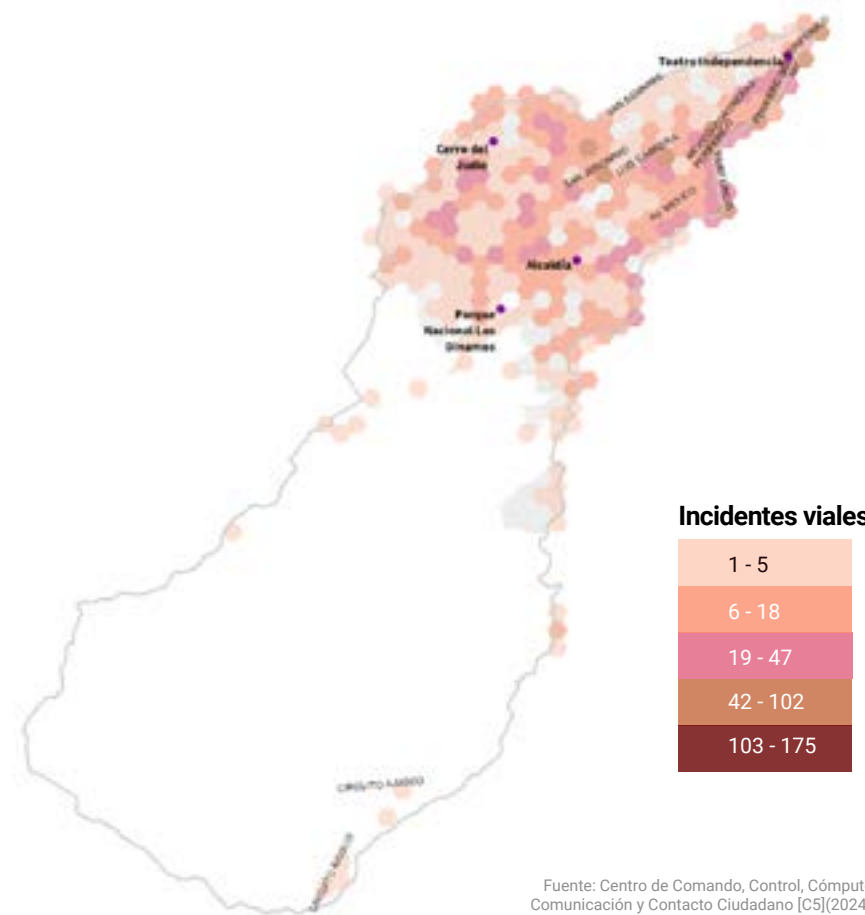
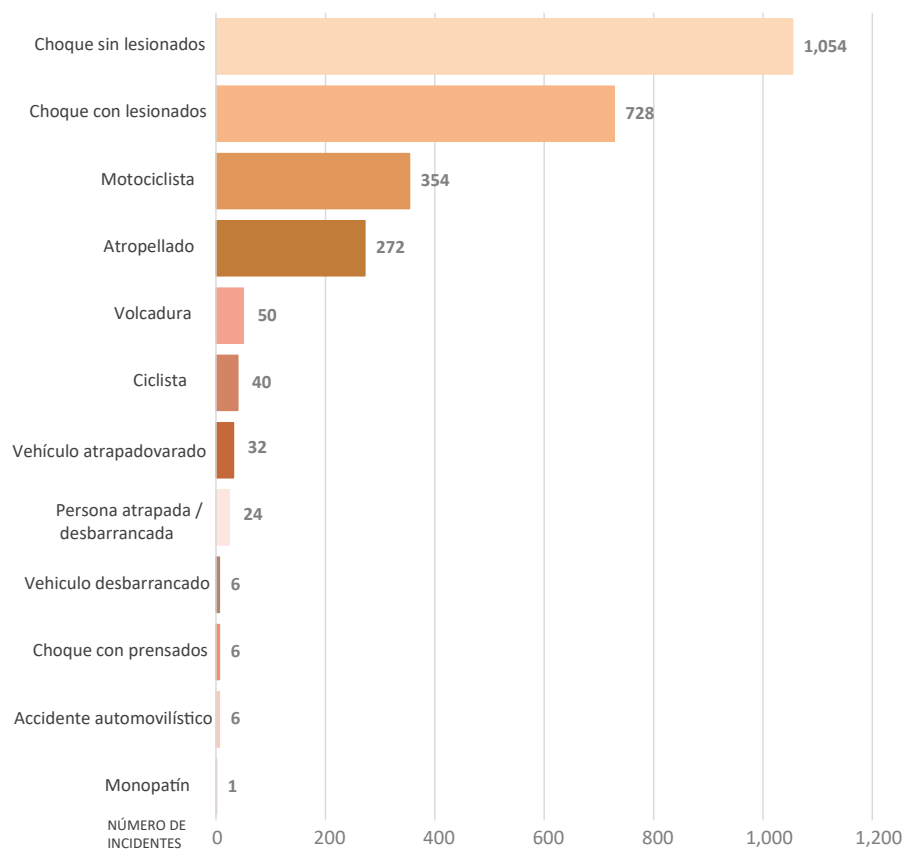
Incidentes viales

2022 -2024

El Informe sobre la situación mundial de la seguridad vial 2023 que publicó la Organización Mundial de la Salud, muestra que el número de muertes anuales por accidentes de tránsito ha disminuido ligeramente. A pesar de ello, el precio que se paga por la movilidad sigue siendo demasiado alto ya que las lesiones por accidentes de tránsito siguen siendo la principal causa de muerte entre niños y jóvenes de entre 5 y 29 años y más de la mitad de las muertes ocurren entre peatones, ciclistas y motociclistas.

Aunado a lo anterior, los incidentes de tránsito generan graves afectaciones en la movilidad urbana, principalmente durante las horas pico, un choque en vías principales puede causar atascos que afectan a miles de personas y aumentan el tiempo de traslado de la población.

En la alcaldía, el mayor porcentaje de incidentes de tránsito son Choque sin lesionados con el 40%, el 13% pertenecen a motociclistas, el 10% atropellado y el 1% ciclistas. Algunos de los cruces donde ocurre la mayor concentración de estos incidentes son: Periférico intersección con Av. Río Chico y en Av. Luis Cabrera



Fuente: Centro de Comando, Control, Cómputo, Comunicación y Contacto Ciudadano [C5](2024). Incidentes viales reportados.



GLOSARIO

Afromexicanos(as) o afrodescendientes

Son quienes descienden de personas provenientes del continente africano que llegaron a México durante el periodo colonial. También incluye a las personas de origen africano que llegaron a México en épocas posteriores y actualmente.

Área natural protegida (ANP)

Zonas del territorio nacional y aquellas sobre las que la Nación ejerce soberanía y jurisdicción, en las que los ambientes originales no han sido significativamente alterados por la actividad del ser humano, o que sus ecosistemas y funciones integrales requieren ser preservadas y restauradas.

Área urbana

Área donde existe un agrupamiento de construcciones permanentes, de acuerdo con una traza urbana, a la que se le asocia un nombre.

Canal en operación

Cauce artificial abierto empleado para irrigación, transporte de aguas residuales o conducción en sistemas de abastecimiento o en sistemas de generación de energía eléctrica.

Condición de habla indígena

Situación que distingue a la población de 3 años y más de edad, según declare hablar o no alguna lengua indígena.

Corrientes de agua

Flujo de agua que depende de precipitación pluvial o afloramiento subterráneo. La corriente de agua intermitente cuenta con presencia de agua en determinadas épocas del año. La corriente de agua perenne cuenta con presencia de agua permanentemente.

Cuerpo de agua

Masa o extensión de agua que en asociación con el terreno circundante genera nichos ecosistémicos con funciones únicas e imprescindibles para la vida humana.

Derechohabiencia a servicios de salud

Derecho de las personas a recibir servicios médicos en instituciones de salud públicas o privadas, como resultado de una prestación laboral.

Educación básica

Conformación de los estudios que comprenden la educación preescolar, primaria y secundaria.

Educación media superior

Conformación de los estudios de los estudios de preparatoria o bachillerato, carreras técnicas o comerciales con antecedente de secundaria y normal básica.

Educación superior

Conformación de los estudios de licenciatura, profesional, normal superior, técnico superior o tecnológico, maestría y doctorado.

Equipamiento cultural

Está integrado por el conjunto de inmuebles que proporcionan a la población la posibilidad de acceso a la recreación intelectual y estética, así como a la superación cultural, complementarias al sistema de educación formal.

Equipamiento de comercio

Está integrado por establecimientos donde se realiza la distribución de productos al menudeo, para su adquisición por la población usuaria y/o consumidora final, siendo esta etapa la que concluye el proceso de comercialización.

Equipamiento de salud

Está integrado por los inmuebles que se caracterizan por la prestación de servicios médicos de atención general y específica.

Equipamiento educativo

Está integrado por establecimientos en los que se imparte a la población los servicios educacionales, ya sea en aspectos generales de la cultura humana o en la capacitación de aspectos particulares y específicos de alguna rama de las ciencias o de las técnicas.

Hidrografía

Descripción de las características de las aguas de la Tierra. También se refiere al conjunto de ríos, superficiales y subterráneos, lagos, lagunas, presas y cenotes.



Hogar

Conjunto de personas que residen habitualmente en la misma vivienda particular y se sostienen de un gasto común, principalmente para alimentación.

Hogares censales con persona de referencia mujer

Personas en hogares censales donde la persona de referencia es mujer. Se considera un hogar en cada vivienda particular. Incluye casa única en el terreno; casa que comparte terreno con otra(s); casa dúplex; departamento en edificio; vivienda en vecindad o cuartería; vivienda en cuarto de azotea; local no construido para habitación; vivienda móvil; refugio y no especificado de vivienda particular.

Índice de desarrollo social (IDS)

Utiliza información referente a la calidad y espacio de la vivienda, al acceso a servicios sanitarios (agua, drenaje y excusado), a la adecuación energética, el acceso a internet y la disponibilidad de telefonía (fija o celular), así como el rezago educativo, el acceso a los servicios de salud y a la seguridad social. Permite conocer las características de los hogares y viviendas de un lugar determinado, con lo que se determina su grado de bienestar.

Localidad rural

Aquellas áreas que no están amanzanadas y las que sí lo están, pero tienen menos de 2,500 habitantes o cuyo uso de suelo es predominantemente agrícola o forestal.

Manzana urbana

Espacio geográfico de superficie variable que está constituido por una o un conjunto de viviendas, edificios o terrenos de uso habitacional, comercial, industrial y/o de servicios, entre otros. Generalmente se puede rodear en su totalidad y está delimitado por calles, andadores, brechas, veredas, cercas, arroyos, límites de parcelas y otros elementos.

MSNM

Metros sobre el nivel del mar.

Nivel de escolaridad

División de los niveles que conforman el Sistema Educativo Nacional. Estos son: básico, medio superior y superior.

Producto interno bruto (PIB)

Es la suma del valor (en dinero) de todos los bienes y servicios de uso final que genera un país o entidad federativa durante un periodo (comúnmente un año o trimestre).

Producto interno bruto turístico

Representa el valor de todos los bienes, servicios y actividades finales específicamente del sector turístico, generados por el estado en un periodo de tiempo determinado.

Población afiliada a servicios de salud

Total de personas que están afiliadas a servicios médicos en alguna institución de salud pública o privada como: el Instituto Mexicano del Seguro Social (IMSS), el Instituto de Seguridad y Servicios Sociales de los Trabajadores del Estado (ISSSTE e ISSSTE estatal).

Población con discapacidad

Personas que tienen mucha dificultad o no pueden hacer al menos una de las actividades de la vida diaria como ver, oír, caminar, recordar o concentrarse, bañarse, vestirse o comer, hablar o comunicarse.

Población con limitación

Personas que tienen poca dificultad para realizar al menos una de las actividades de la vida diaria como ver, oír, caminar, recordar o concentrarse, bañarse, vestirse o comer, hablar o comunicarse.

Población económicamente activa (PEA)

Personas de 15 y más años de edad que tuvieron vínculo con la actividad económica o que lo buscaron en la semana de referencia, por lo que se encontraban ocupadas o desocupadas.

Rezago habitacional

Término empleado para referirse a las viviendas en hacinamiento o cuyos materiales de edificación se encuentran en deterioro y no logran satisfacer un mínimo de bienestar para sus ocupantes.

Sector de actividad económica

Clasificación de la actividad a la que se dedica una unidad económica según la división del área económica: primaria (producción agropecuaria), secundaria (manufactura e industria) y terciaria (servicios).

Sexo

Condición biológica que distingue a las personas en mujeres y hombres.

Situación conyugal

Condición de unión libre o matrimonio en el momento de las personas de 15 y más años de edad, de acuerdo con las costumbres o leyes del país.

Unidad económica

Entidad (institución, empresa, negocio o persona) que se dedica a la producción de bienes, compra-venta de mercancías o prestación de servicios públicos y privados.

Vivienda

Espacio delimitado generalmente por paredes y techos de cualquier material, con entrada independiente, que se construyó para la habitación de personas, o que al momento del levantamiento se utiliza para vivir, es decir, dormir, preparar alimentos, comer y protegerse del ambiente.

Vivienda particular deshabitada

Vivienda particular que está totalmente construida y disponible para ser habitada que no tiene residentes habituales, no es de uso temporal y no es utilizada como local con actividad económica.

Vivienda particular habitada

Vivienda particular que está totalmente construida y disponible para ser habitada y tiene residentes habituales que forman hogares. Incluye también cualquier recinto o local que estén habitados.



**LA MAGDALENA
CONTRERAS**

Panorama Geográfico y Estadístico
GOBIERNO DE LA CIUDAD DE MÉXICO