

CUAJIMALPA DE MORELOS



Panorama Geográfico y Estadístico

GOBIERNO DE LA CIUDAD DE MÉXICO

Panorama geográfico y estadístico de la Alcaldía Cuajimalpa de Morelos es una publicación del Gobierno de la Ciudad de México, a través del Instituto de Planeación Democrática y Prospectiva de la Ciudad de México.

Primera Edición 2024

Dr. Martí Batres Guadarrama
Jefe de Gobierno de la Ciudad de México

Instituto de Planeación Democrática y Prospectiva de la Ciudad de México

Arq. Federico Taboada López
Titular Encargado de Despacho de la Dirección General

Mtro. Rogelio Valdés Sánchez
Dirección Ejecutiva de Ordenamiento Territorial

Equipo técnico

Alan Castillo Ferraez	Rubén Ortega Barrón
Paola Hernández Martínez	Isaac Hernández Ramirez
Elisa Godínez Pérez	Lluvia Fernanda Maldonado Saenz
Domingo Rafael García Cruz	Erick Serna Luna
Israel Rodríguez Ramírez	Brenda Pérez Vidal
Alan Molina Islas	Juan Carlos Martínez Vázquez
Sandra Álvarez Tejeda	Sebastián Azuceno Ramírez
Elliot Ulloa Benítez	

Derechos Reservados Gobierno de la Ciudad de México 2024.
La reproducción total o parcial de los contenidos de esta publicación está permitida, siempre y cuando se cite la fuente.

Instituto de Planeación Democrática y Prospectiva de la Ciudad de México
San Lorenzo 712 Colonia Del Valle Sur, Alcaldía Benito Juárez C.P. 03104, Ciudad de México
ipdp.cdmx.gob.mx

CUAJIMALPA DE MORELOS

El Instituto de Planeación Democrática y Prospectiva de la Ciudad de México presenta el panorama geográfico y estadístico de la alcaldía Cuajimalpa de Morelos, el cual ofrece información referente a sus características medioambientales, sus condiciones socioeconómicas y culturales, su sistema de movilidad, infraestructura y equipamientos e información de seguridad y justicia.

La diversidad de fuentes utilizadas, reflejan el gran potencial de su territorio, así como sus áreas de oportunidad. Se ha utilizado información lo más actualizada; sin embargo, puede darse el caso que a la fecha de realización y publicación del presente documento hayan existido cambios en algunos de los elementos considerados.

Este trabajo debe entenderse como un insumo que apoye a la planeación y a la evaluación de resultados, así como un canal de comunicación entre dependencias y usuarios.

Nota: Para la producción cartográfica los límites territoriales son meramente referenciales, no obedecen a los señalados en la Ley del Territorio de la Ciudad de México, y se representan mediante los límites geoestadísticos del Instituto Nacional de Estadística y Geografía [INEGI] los cuales tienen por objeto referenciar información estadística.

ÍNDICE

CUAJIMALPA DE MORELOS



01

CARACTERÍSTICAS
GEOGRÁFICAS
E HISTÓRICAS

06



02

POBLACIÓN

10



03

EDUCACIÓN

26



04

VIVIENDA

34



05

HOGARES

48



06

PATRIMONIO

52



07

ECONOMÍA

54



08

INFRAESTRUCTURA


64



09

EQUIPAMIENTOS

72



10

MOVILIDAD

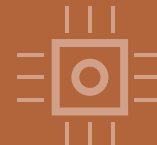
78



11

MEDIO
AMBIENTE

88



12

SEGURIDAD
Y JUSTICIA

90



13

GLOSARIO

92



CARACTERÍSTICAS GEOGRÁFICAS E HISTÓRICAS

01.1 Orografía e Hidrografía

08

01.2 Climas

09

CARACTERÍSTICAS GEOGRÁFICAS E HISTÓRICAS

La Alcaldía Cuajimalpa de Morelos se ubica al poniente de la Ciudad de México, colinda al poniente con el municipio de Ocoyoacac, al norte con el de Huixquilucan, ambos ubicados en el Estado de México, al norte colinda con la alcaldía Miguel Hidalgo y al oriente con las alcaldías Álvaro Obregón y Magdalena Contreras.

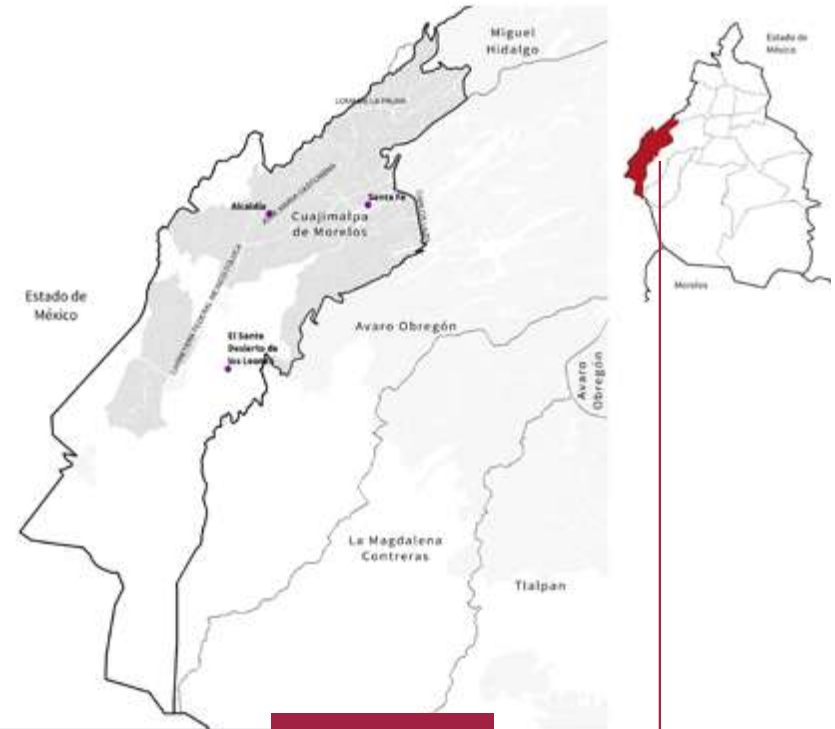
Tiene una extensión territorial de 70.76 kilómetros cuadrados lo que representa el 4.74% de la superficie de la Ciudad de México. Su densidad poblacional es de 3,076 habitantes por kilómetro cuadrado, siendo la tercera demarcación territorial con menor densidad poblacional.

Cuajimalpa proviene del náhuatl Cuauhximalpan, que se traduce como “sobre las astillas de madera” o “lugar donde se labra o talla madera”. El origen de esta demarcación se remonta al año 1342, cuando los tepanecas, un pueblo asociado con los otomíes, se establecieron en este territorio.

Durante aproximadamente, 100 años, estuvieron bajo la influencia política y económica del señorío de Azcapotzalco.

En la época colonial, Cuajimalpa fue un pequeño pueblo de leñadores y carboneros debido a la extensión de sus bosques.

En la actualidad, la principal área recreativa de la alcaldía es, “El Santo Desierto de los Leones”. También, se encuentra Santa Fe, uno de los complejos corporativos y comerciales más destacados de la ciudad.



Extensión territorial

70.76
km²

Representa el

4.74%
de la superficie de la
Ciudad de México

01.1

Orografía e Hidrografía

La alcaldía Cuajimalpa de Morelos tiene una altitud máxima de 3,865 msnm y una altitud mínima de 2,413 msnm, ubicándola como una de las alcaldías con mayor altitud en la capital.

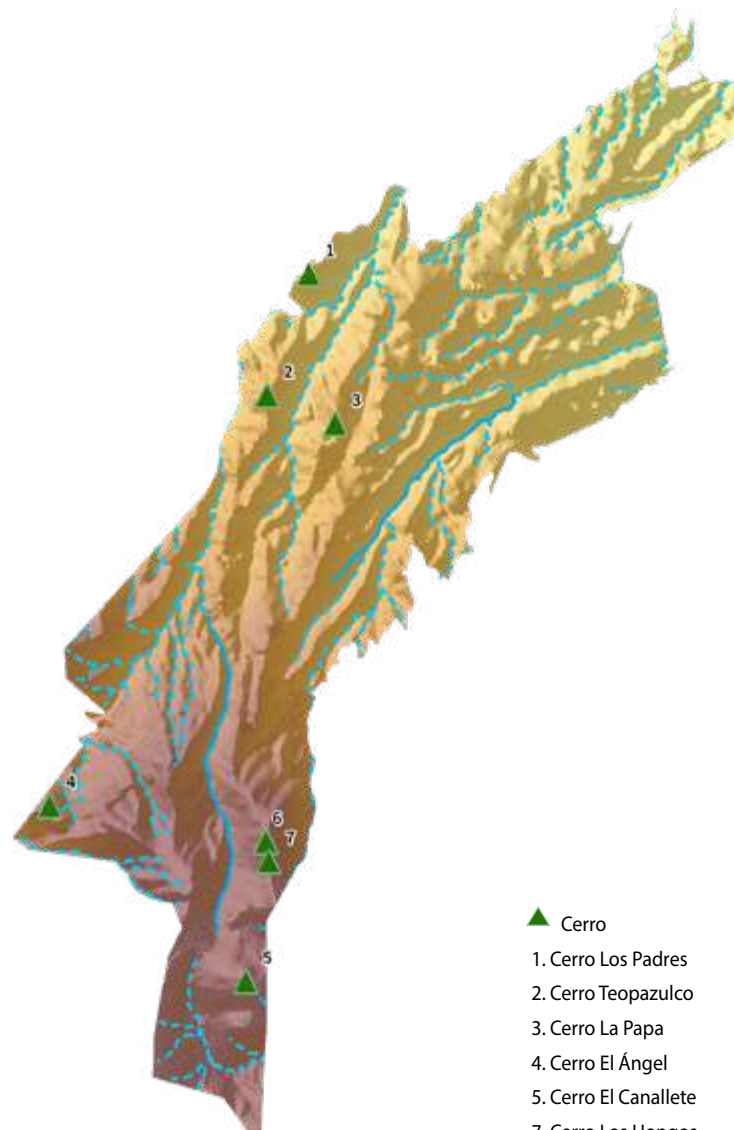
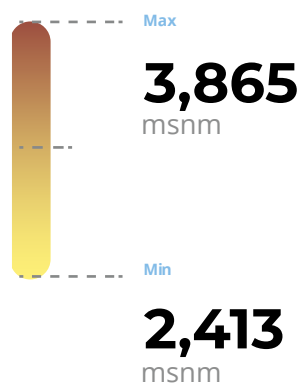
Debido a sus características físicas, posee siete elevaciones, cuenta con cuerpos de agua y corrientes de agua intermitente y perenne.

Alcaldía Cuajimalpa de Morelos

Red Hidrográfica

- Corriente de agua intermitente
- Corriente de agua perenne
- Cuerpo de agua

Elevación en metros sobre el nivel del mar



01.2

Climas

De los climas existentes en la Ciudad de México, la Alcaldía Cuajimalpa de Morelos presenta:

- Templado subhúmedo con lluvias en verano de mayor humedad
- Semifrío subhúmedo con lluvias en verano de mayor humedad
- Semifrío subhúmedo con lluvias abundantes en verano.

El tipo de clima predominante en la alcaldía es el templado subhúmedo con lluvias en verano de mayor humedad localizado en la parte norte del territorio.



Fuente: Instituto Nacional de Estadística y Geografía [INEGI] (2008). Conjunto de Datos vectoriales de unidades climáticas.

Templado subhúmedo con lluvias en verano de mayor humedad

Semifrío subhúmedo con lluvias en verano de mayor humedad

Semifrío subhúmedo con lluvias abundantes en verano



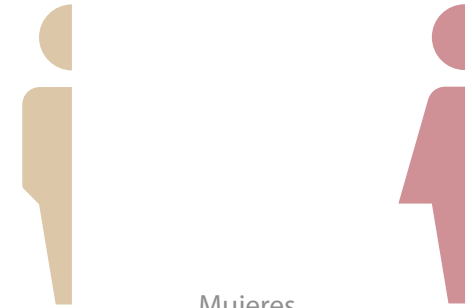
POBLACIÓN

02.1	Población, características y ubicación	12
02.1.1	Población total por sexo 1990-2020	12
02.1.2	Población total 2020	13
02.2	Tasa de crecimiento media anual de la población total 1990-2020	14
02.3	Población total según edad quinquenal y sexo 2020	15
02.4	Nacimientos registrados y características de la madre	16
02.5	Defunciones ocurridas y según causa de la muerte	17

02.6	Población en condición de discapacidad o limitación según grupo quinquenal de edad y sexo	18
	2000-2020	
02.7	Población hablante de lenguas indígenas	20
02.7.1	Población hablante de lenguas indígenas según edad y sexo	20
	1990-2020	
02.7.2	Población que habla alguna lengua indígena	22
	2020	
02.8	Población que se reconoce como afromexicana o afrodescendiente según edad y sexo	23
	2020	
02.9	Población con afiliación a servicios de salud según tipo de institución y sexo	24
	2020	
02.10	Población con afiliación a servicios de salud según sexo	24
	2000-2020	
02.11	Índice de desarrollo social	25
	2020	

02.1

Población, características y ubicación



Hombres

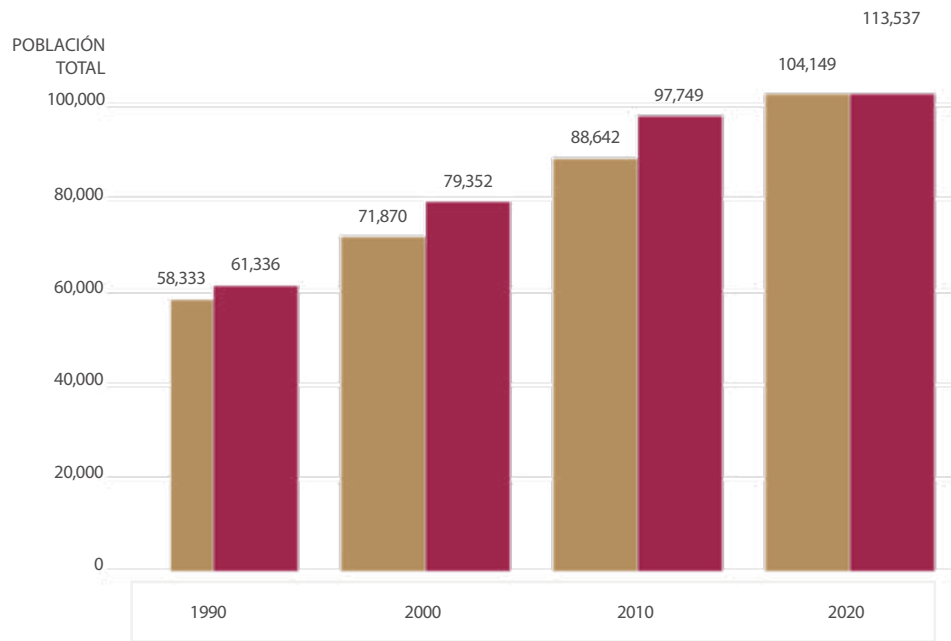
Mujeres

02.1.1

Población total por sexo

1990-2020

Alcaldía Cuajimalpa de Morelos



Para el año 2020, la población total en la alcaldía Cuajimalpa de Morelos era de 217,686 habitantes. Dando un total de 113,537 mujeres y 104,149 hombres, lo que equivale a 92 hombres por cada 100 mujeres.

02.1.2

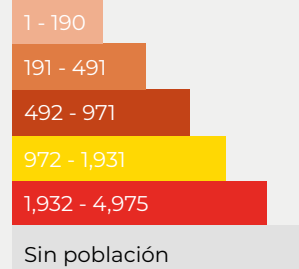
Población total 2020

La población de la alcaldía es de 217,686 personas, éstas se distribuyen en el 94% de las manzanas urbanas. Contrario a otras alcaldías, la población de Cuajimalpa de Morelos se encuentra relativamente dispersa en el territorio.

Cuajimalpa de Morelos es una de las siete alcaldías de la Ciudad de México que todavía poseen localidades rurales, es decir, asentamientos con menos de 2,500 habitantes. Cuajimalpa de Morelos cuenta con un total de 24 localidades rurales, de las cuales, las más pobladas se localizan al noroeste, centro y sur de la alcaldía.

En 1990, la población rural total de Cuajimalpa de Morelos fue de 7,548 personas, mientras que en 2020 fue de 4,951 personas, lo que representó un descenso de 2,597 habitantes.

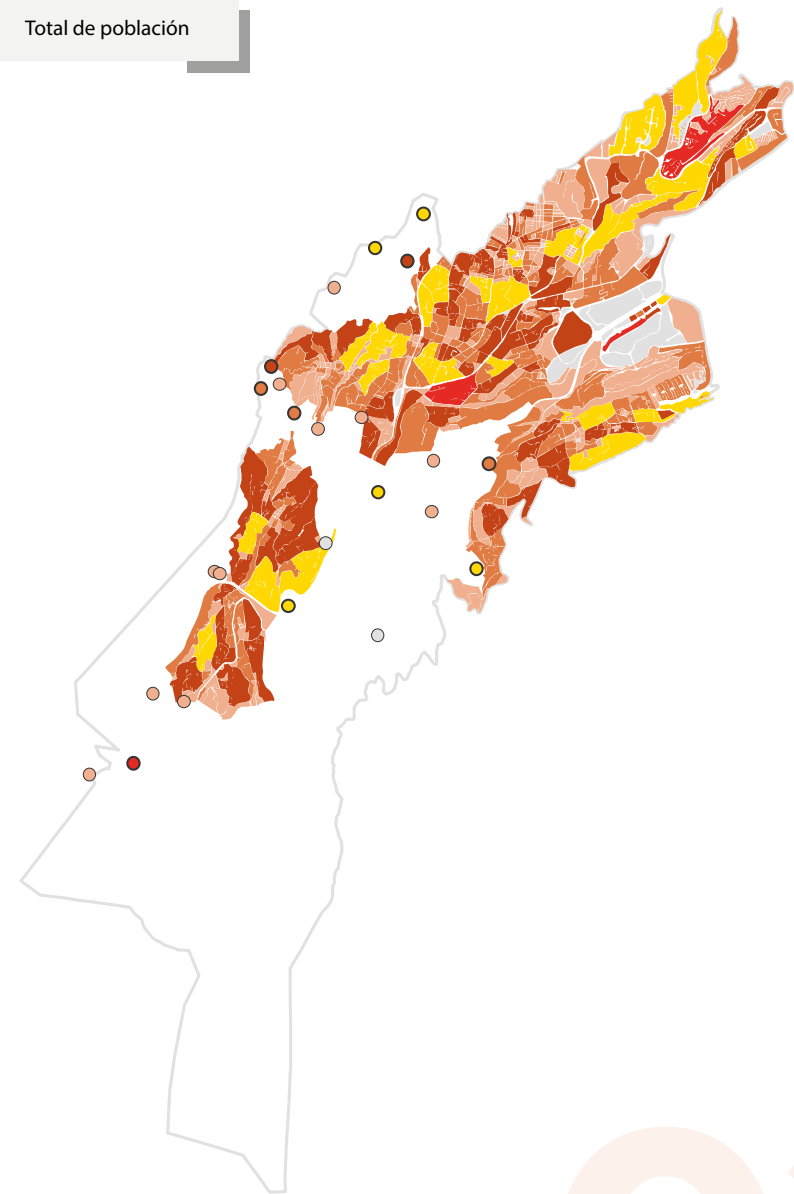
Manzana urbana



Localidad rural



Total de población



02.2

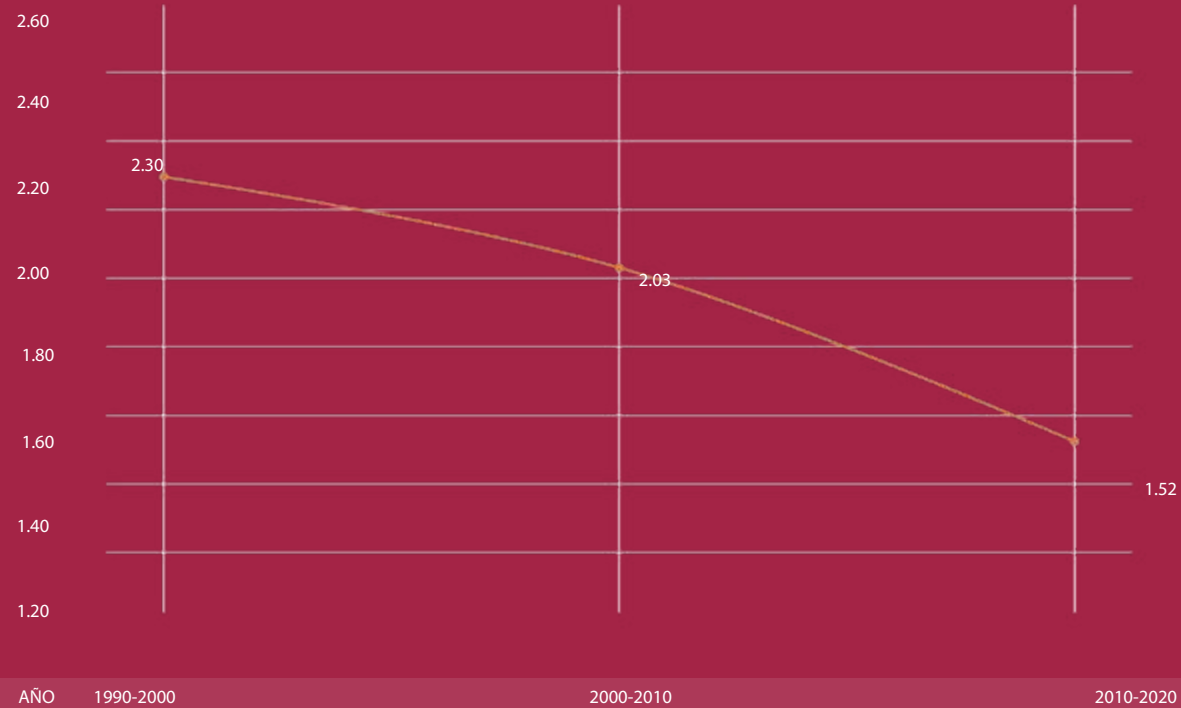
Tasa de crecimiento media anual de la población total

1990-2020

En 2020, la alcaldía ocupó el quinceavo lugar de población, en la Ciudad de México, con una tasa de crecimiento media anual entre 1990 y 2020 de 2.30% a 1.52%.

Fuente: Instituto Nacional de Estadística y Geografía [INEGI](2020,2010,2000,1990). Censos de Población y Vivienda

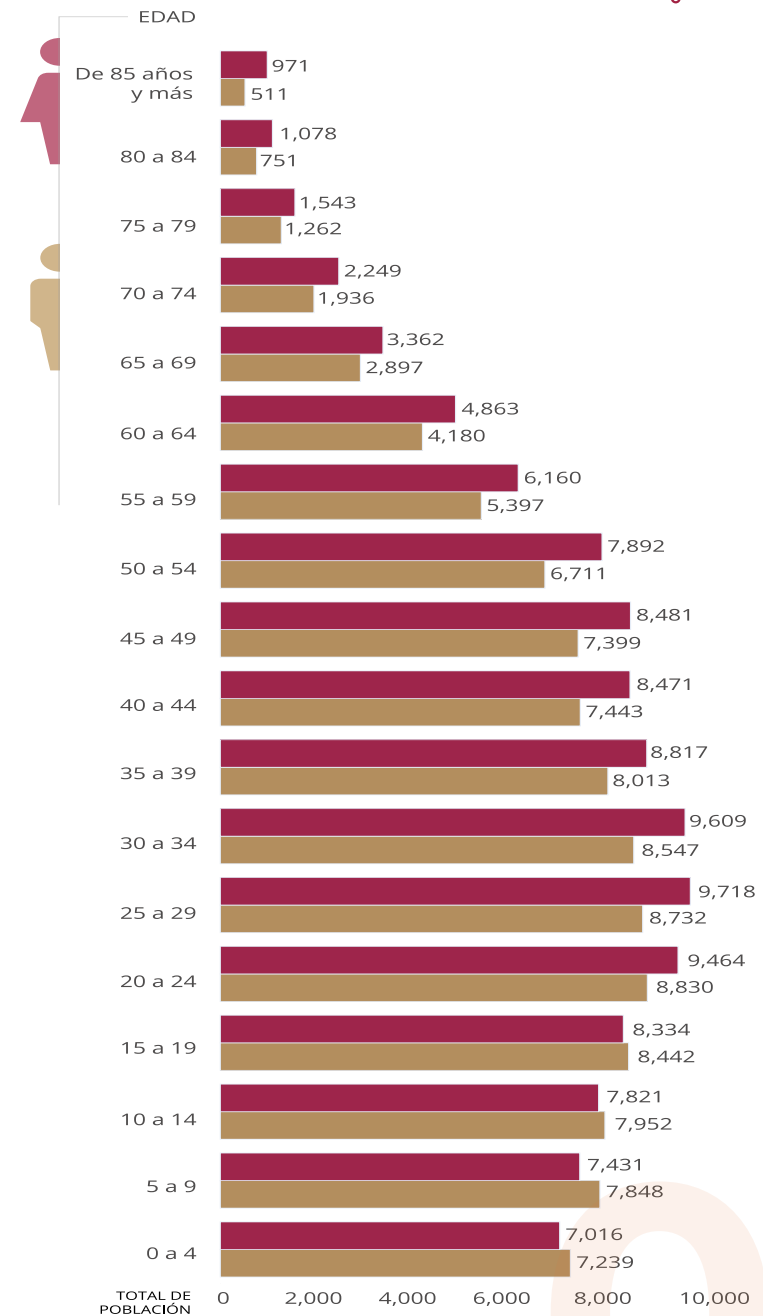
TASA DE CRECIMIENTO



02.3

Población total según edad quinquenal y sexo 2020

Durante el período 1990-2020, destaca que la población de mujeres experimentó un crecimiento más acelerado que la población de hombres. En Cuajimalpa de Morelos la distribución de la población por grupos quinquenales es más representativa en el grupo de 25 a 29 años, representando el 8% del total de sus habitantes.



02.4

Nacimientos registrados y características de la madre

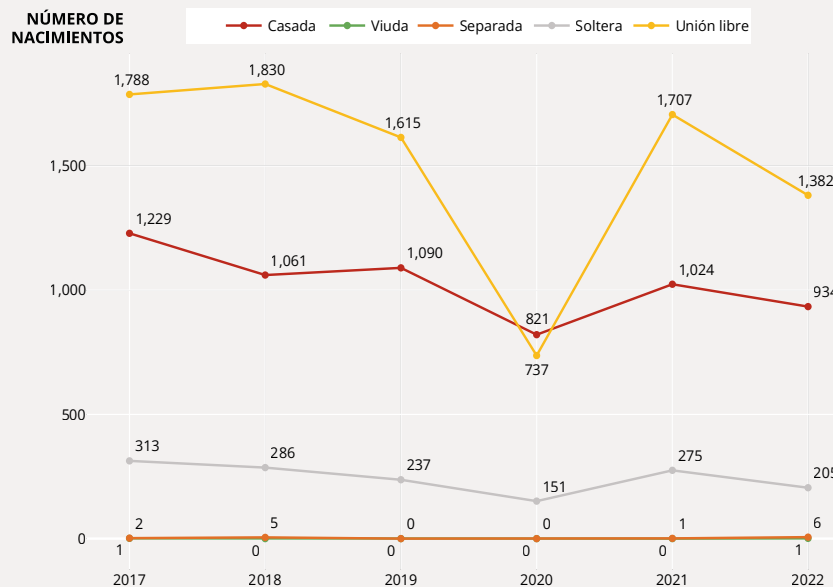
Durante 2022 se registraron 1,754 nacimientos en Cuajimalpa de Morelos. De acuerdo con las características de la madre, el 29% de las madres de los nacimientos están en el grupo de edad de 30 a 34 años y el 47% de los nacimientos del periodo fueron de parejas casadas.

La esperanza de vida se refiere al número de años que una persona puede vivir, esto se basa en una estimación estadística de la edad promedio que tendrán los miembros de un grupo de población particular cuando mueran.

Para la alcaldía la esperanza de vida es de 71.17 años.

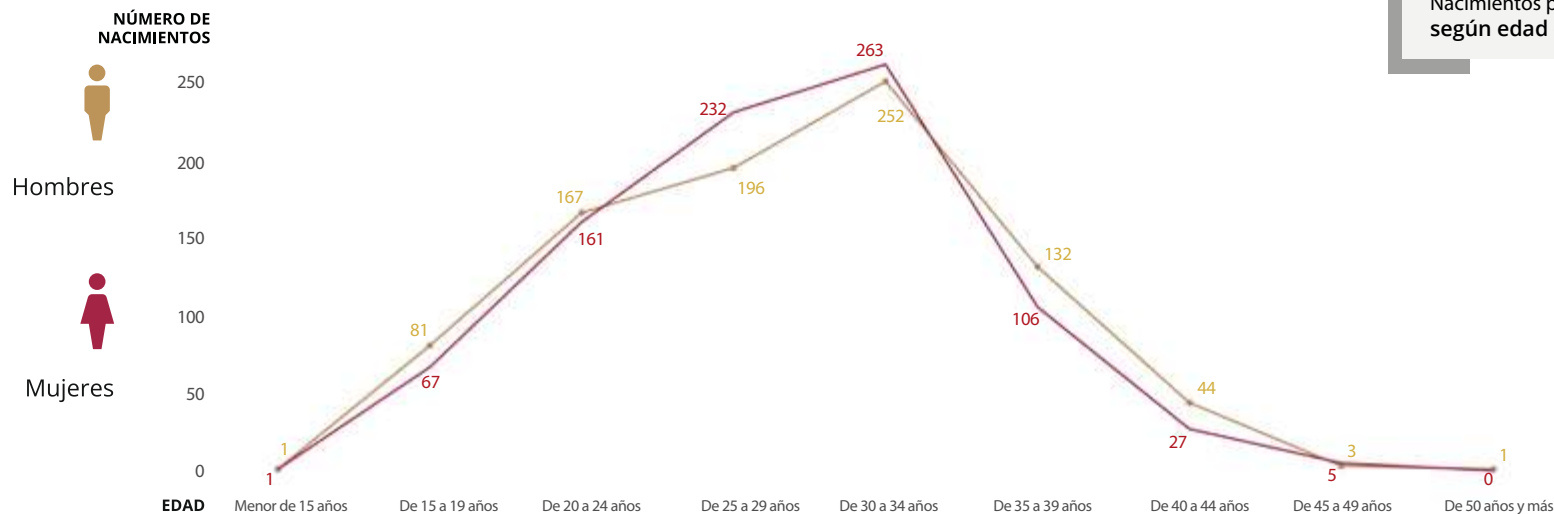
Alcaldía Cuajimalpa de Morelos

Nacimientos, según situación conyugal de la madre



Fuente: Instituto Nacional de Estadística y Geografía [INEGI] (2022). Natalidad

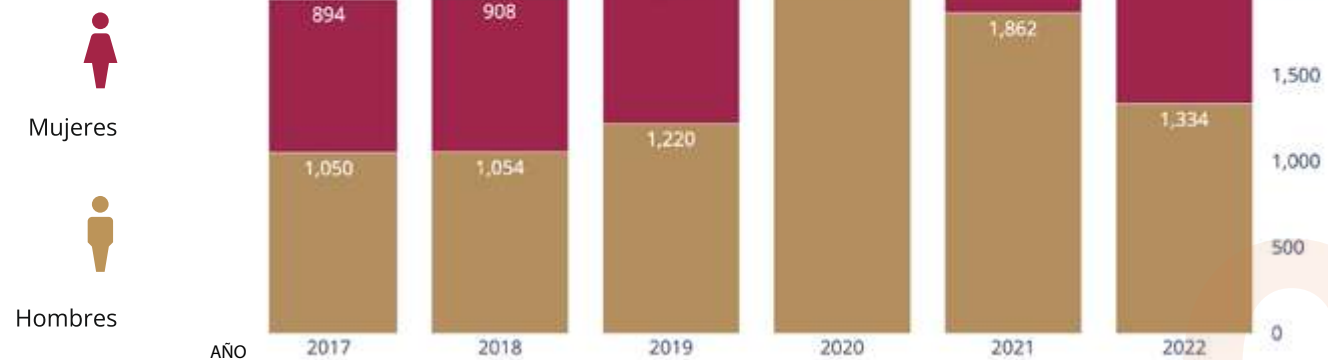
Nacimientos por sexo, según edad de la madre, 2022



02.5 Defunciones ocurridas según causa de la muerte

De las 2,430 defunciones registradas en 2022, el 45.1% correspondió a mujeres y el 54.9% a hombres.

Las tres principales causas de muerte en la alcaldía fueron: enfermedades del sistema circulatorio, enfermedades endocrinas, nutricionales y metabólicas; y tumores.



Defunciones totales según sexo

02.6

Población en condición de discapacidad o limitación según grupo quinquenal de edad y sexo

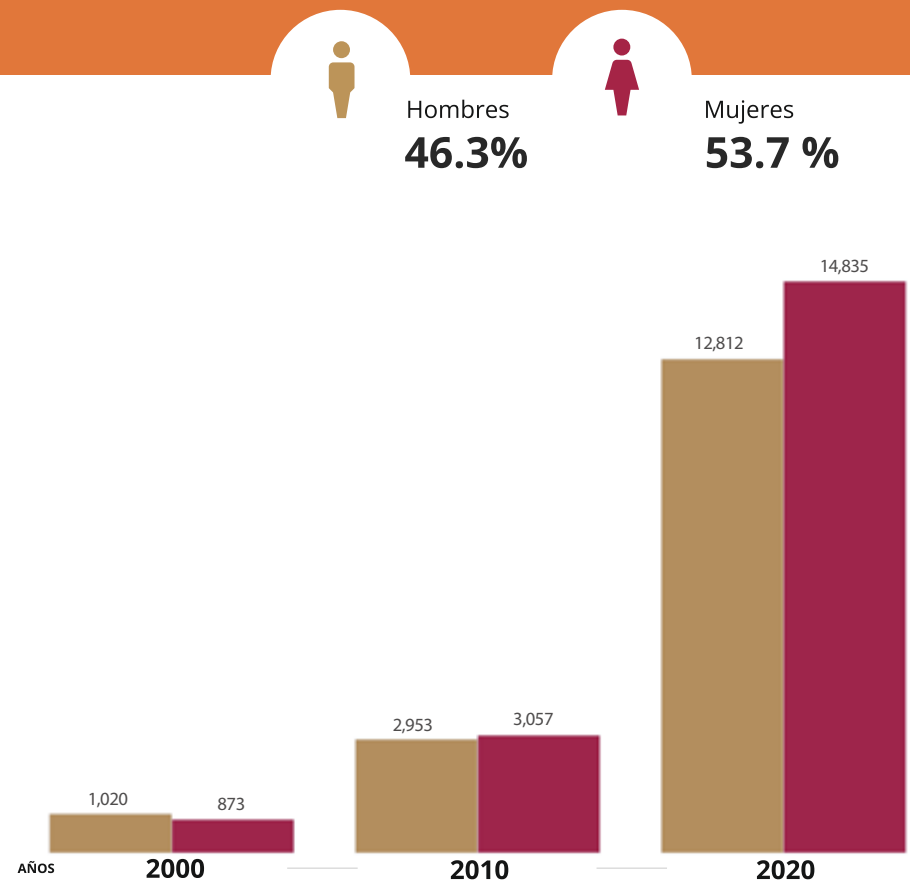
2000-2020

Alcaldía Cuajimalpa de Morelos

Se considera a la población en condición de discapacidad cuando se tiene la existencia de limitaciones en la capacidad personal para llevar a cabo tareas básicas de la vida diaria, tales como caminar, subir o bajar, ver, oír, hablar o comunicarse, recordar o concentrarse.

Existen 27,647 personas con alguna condición de discapacidad limitante registrada, lo que representa el 12.7% de la población total de la alcaldía en 2020.

Población en condición de discapacidad o limitación, según sexo

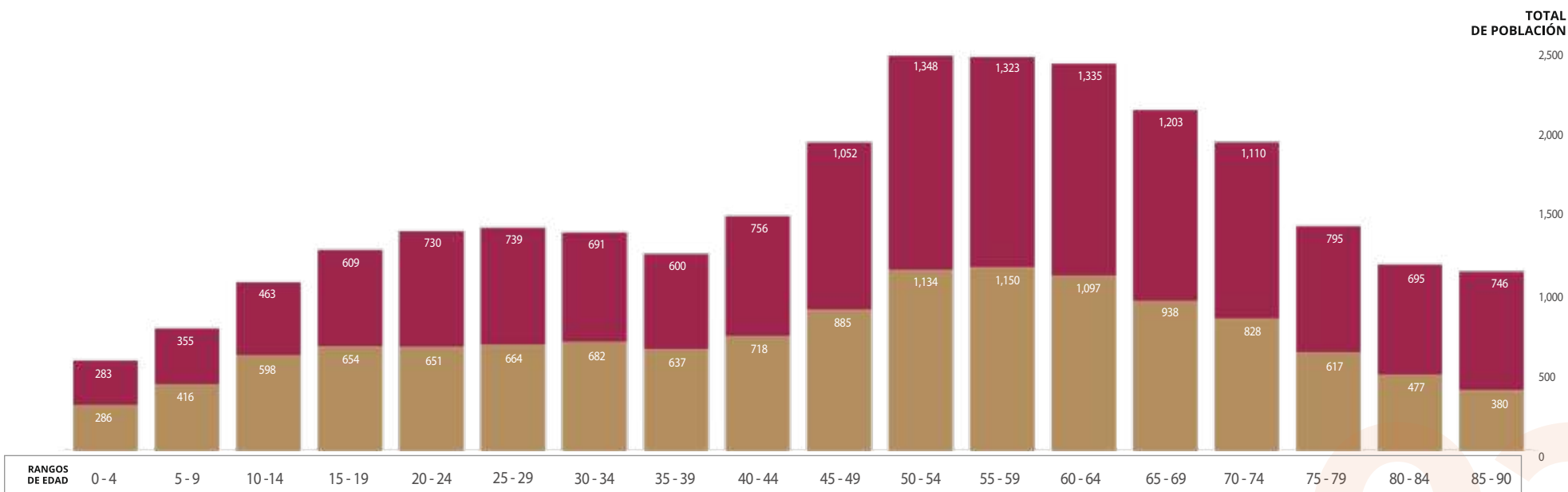


Fuente: Instituto Nacional de Estadística y Geografía [INEGI](2020,2010,2000). Censos de Población y Vivienda

Del total de personas en condición de discapacidad o limitación, 53.7% son mujeres y 46.3% hombres, y están presentes, principalmente, en los grupos quinquenales de 50 a 54 años al grupo de 70 a 74 años.



Población en condición de discapacidad o limitación por grupo quinquenal de edad, según sexo



02.7

Población hablante de lenguas indígenas

Población hablante de lenguas indígenas por sexo

Alcaldía Cuajimalpa de Morelos

02.7.1

Población hablante de lenguas indígenas según edad y sexo 1990-2020

En 2020, la población hablante de lengua indígena representó el 1% con respecto al total de la población de la alcaldía. De esta población la mayor presencia se encuentra en el rango de edad de 20 a 24 años, de los cuales el 35% son hombres.

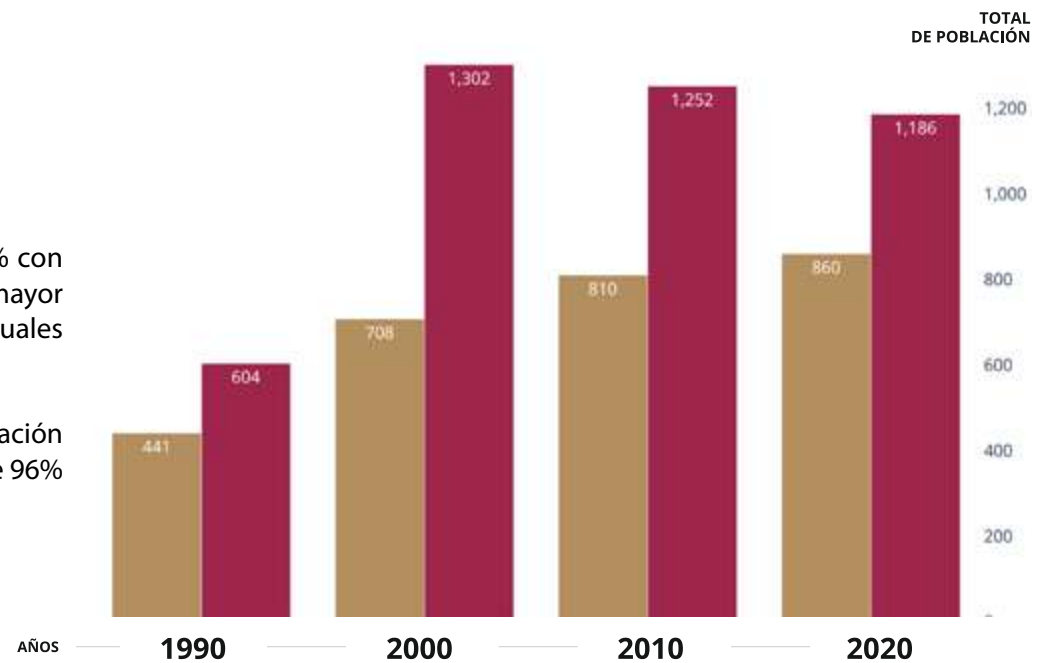
Por otro lado, entre 1990 y 2020 se presenció un aumento en la población hablante de lengua indígena donde las mujeres tuvieron diferencia de 96% y los hombres de 95%.



Hombres



Mujeres

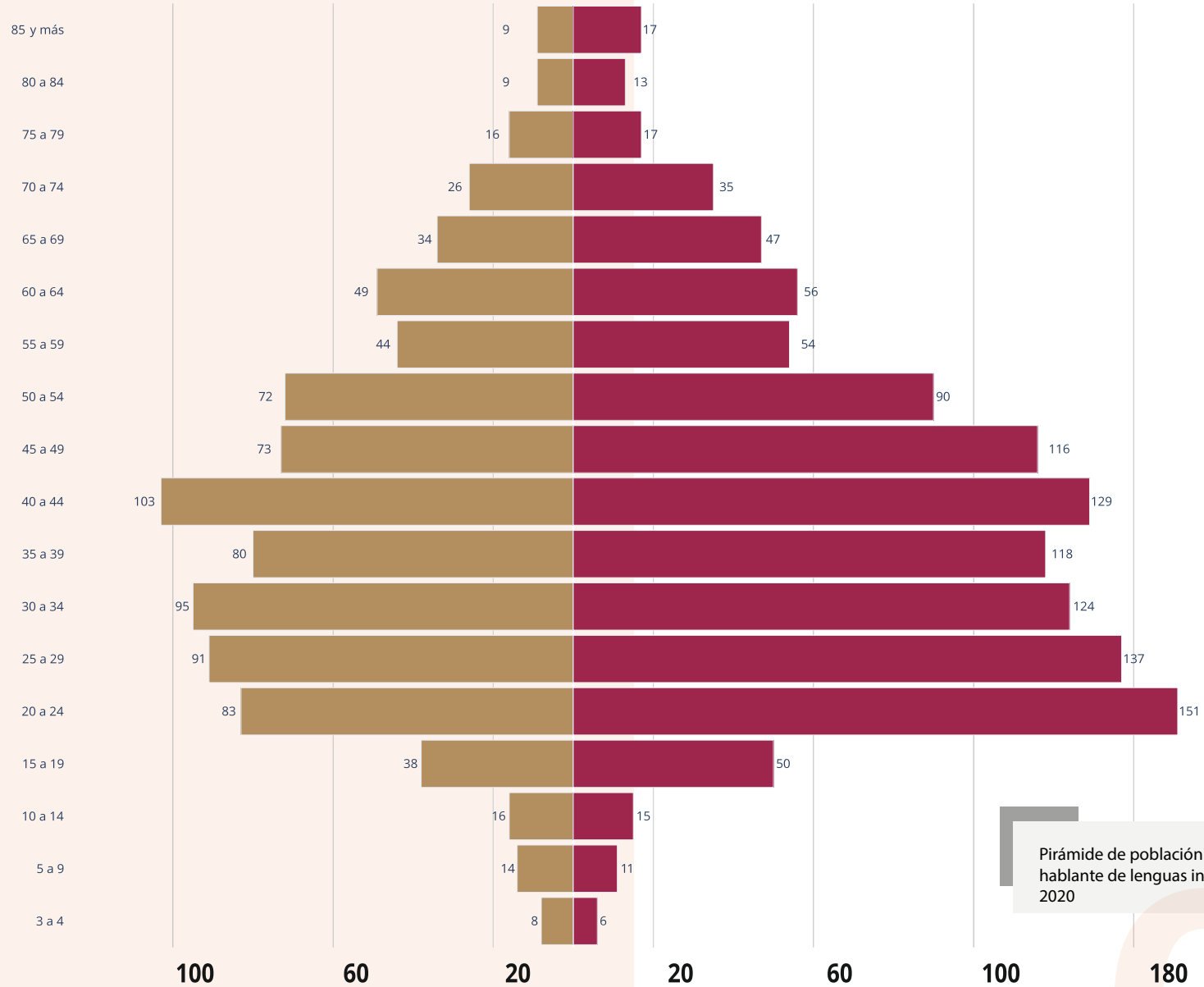


Fuente: Instituto Nacional de Estadística y Geografía [INEGI] (2020,2010,2000,1990). Censos de Población y Vivienda

Hombres
42.03%

Mujeres
57.97%

RANGO DE EDAD



Pirámide de población hablante de lenguas indígenas 2020

180 TOTAL DE POBLACIÓN

Fuente: Instituto Nacional de Estadística y Geografía [INEGI](2020,2010,2000,1990). Censos de Población y Vivienda

02.7.2

Población que habla alguna lengua indígena

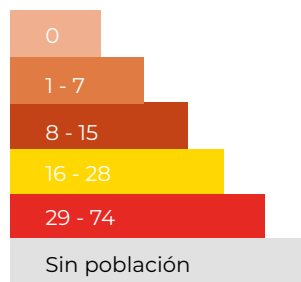
2020

La Ciudad de México se caracteriza por su diversidad cultural y lingüística, lo que la convierte en un espacio en donde conviven grupos sociales con diferentes culturas y lenguas.

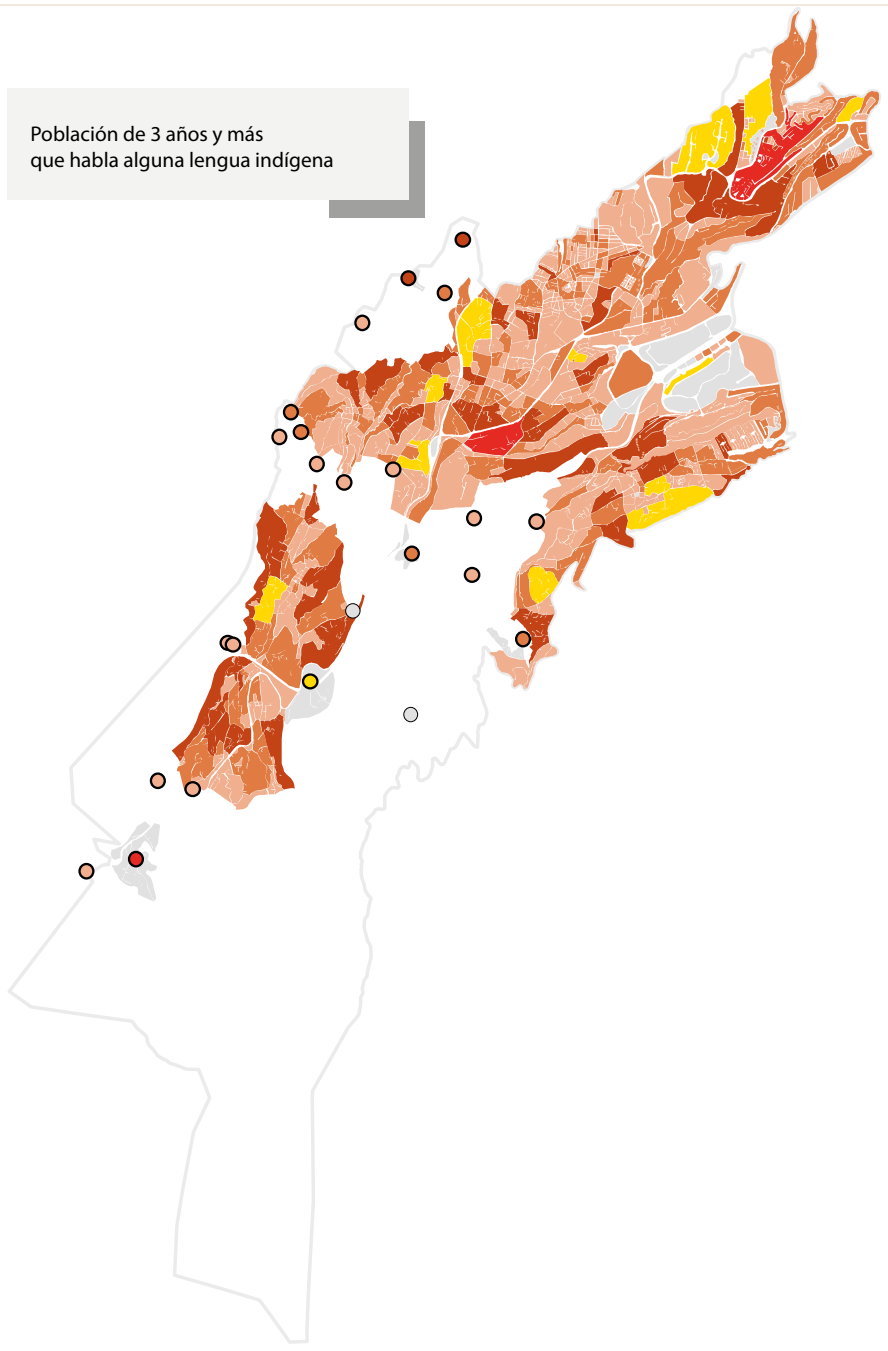
La población hablante de lenguas indígenas se distribuye de manera desigual en la ciudad. En el caso de Cuajimalpa de Morelos, 0.20% de las manzanas urbanas concentran entre 29 y 74 personas de tres años y más que hablan alguna lengua indígena.

En cuanto a las localidades rurales existen siete con al menos una persona hablante de lengua indígena.

Manzana urbana



Localidad rural



Alcaldía Cuajimalpa de Morelos

02.8

Población que se reconoce como afrodescendiente según edad y sexo

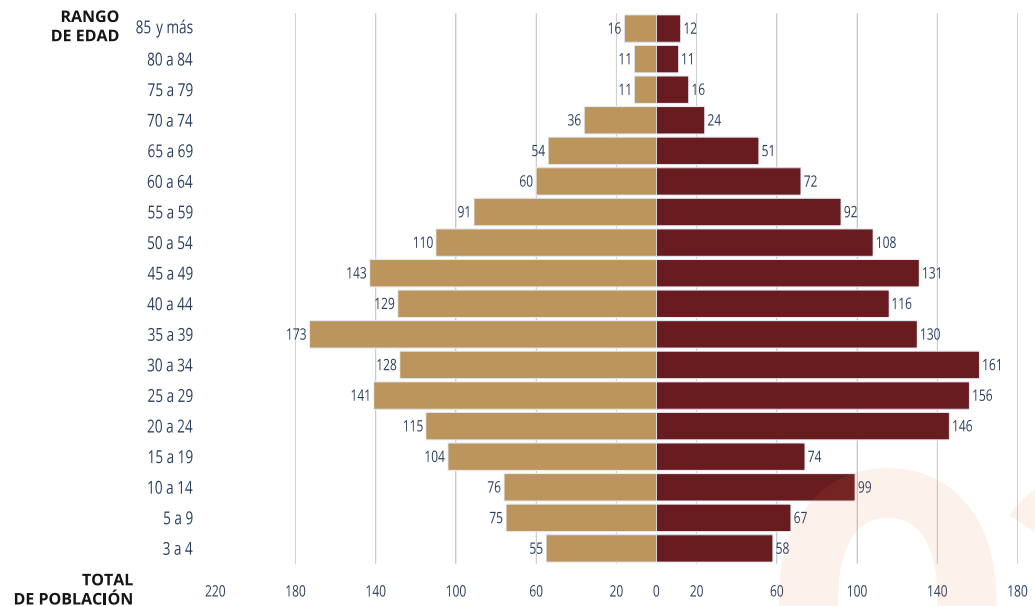
2020

El total de la población de la alcaldía que se considera afrodescendiente fue de 3,053 personas; los hombres representan el 50.1% mientras que las mujeres el 49.9%.



En 2020, la población que se considera afrodescendiente es mayor en los grupos de 35 a 39 años donde tienen una población de 303 personas (43% mujeres y 57% hombres).

Pirámide poblacional según condición de autoadscripción afrodescendiente, 2020



Afrodescendientes

No Afrodescendientes

Fuente: Instituto Nacional de Estadística y Geografía [INEGI] (2020). Censos de Población y Vivienda

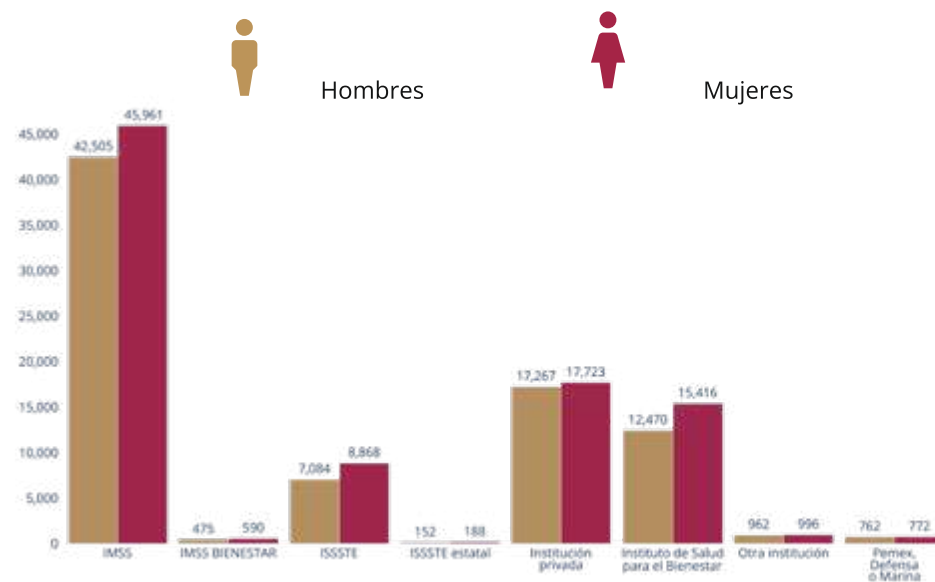
Fuente: Instituto Nacional de Estadística y Geografía [INEGI] (2020). Censos de Población y Vivienda

02.9

Población con afiliación a servicios de salud según tipo de institución y sexo

2020

En 2020, el total de afiliaciones a alguna institución de salud alcanzó la cifra de 172,191 personas, lo que equivale al 79% del total de la población de la alcaldía. Dentro de este grupo, 88,466 personas que representa un 51%, están afiliados al Instituto Mexicano del Seguro Social (IMSS). En cuanto a la distribución por sexo, el 52% de estas afiliaciones corresponden a mujeres, mientras que el 48% a hombres.



Fuente: Instituto Nacional de Estadística y Geografía [INEGI](2020). Censos de Población y Vivienda

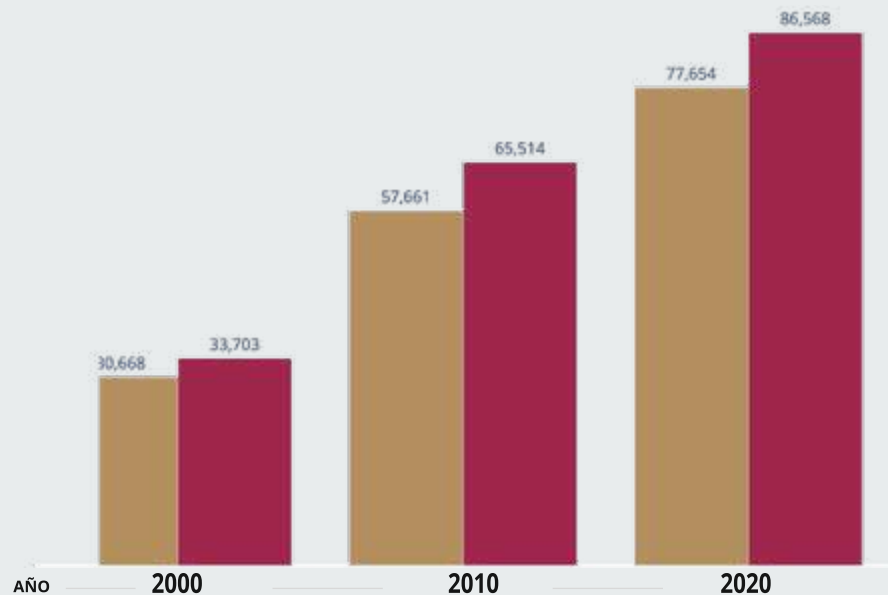
TOTAL DE POBLACIÓN

02.10

Población con afiliación a servicios de salud sexo

2000-2020

Para el año 2000, el 22% de personas en condición de afiliación eran mujeres (33,703). Para el 2020, de manera general hubo un incremento de personas con afiliación a servicios de salud en la alcaldía, en donde la mujer representa 40% de este total con 86,568 personas. En este mismo año del total de la población según condición de afiliación, de 164,222 personas 53% son mujeres y 47% son hombres.



Fuente: Instituto Nacional de Estadística y Geografía [INEGI] (2020, 2010, 2000). Censos de Población y Vivienda

02.11

Índice de desarrollo social

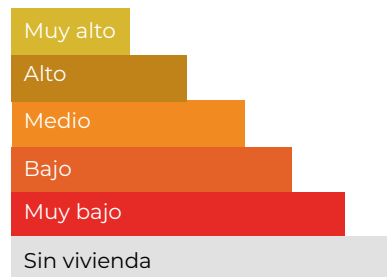
2020

El Índice de Desarrollo Social (IDS) permite conocer las características de los hogares y viviendas de un lugar determinado, con lo que se determina su grado de bienestar.

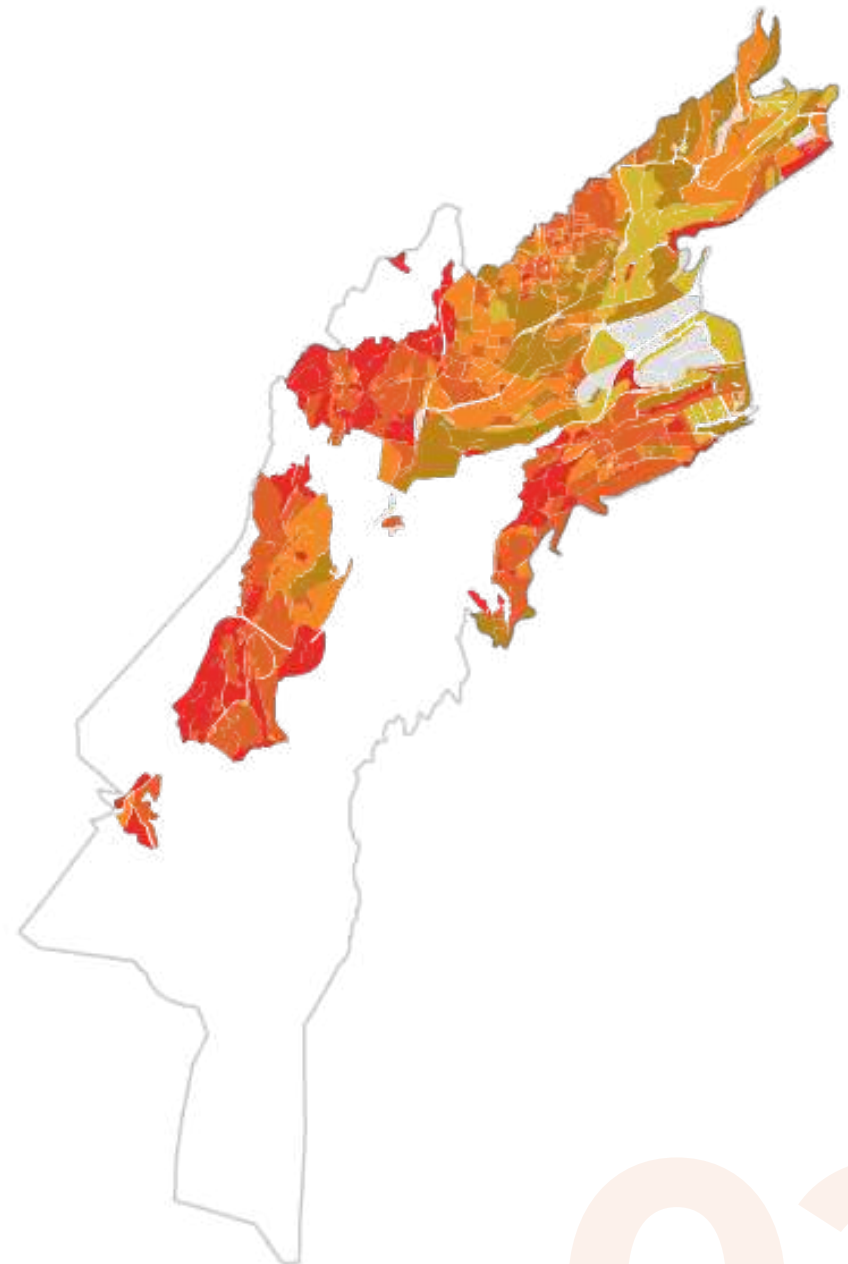
En la actualidad, la alcaldía Cuajimalpa tiene un grado de desarrollo social medio respecto al 2010 que se encontraba en el estrato bajo.

A partir de las manzanas que integran Cuajimalpa, se muestra que el nivel de desarrollo social es desigual en todo el territorio. Así, se observa que las condiciones generales de bienestar suelen ser mucho más elevadas en la zona norte de la alcaldía, que en su zona sur.

Manzana urbana



Fuente: Consejo de Evaluación de la Ciudad de México [EVALÚA] (2020). Índice de Desarrollo Social, Ciudad de México, 2020.





EDUCACIÓN

03.1	Grado promedio de escolaridad	28
03.1.1	Población de 3 años y más según nivel de escolaridad 2010-2020	28
03.1.2	Grado promedio de escolaridad 2020	30
03.2	Educación superior	31
03.3	Condición de analfabetismo	32
03.3.1	Población de 15 años y más analfabeta 1990-2020	32
03.3.2	Población de 15 años y más analfabeta 2020	33

03.1

Grado promedio de escolaridad

El grado promedio de escolaridad permite conocer el nivel educativo de las personas a partir de los años de estudio que aprobaron.

La división de los niveles que conforman el Sistema Educativo Nacional, son los siguientes:



Educación básica
6 grados acumulados



Educación media superior
12 grados acumulados



Educación superior
16 o más grados acumulados

03.1.1

Población de 3 años y más según nivel de escolaridad

2010-2020

Para el 2020, hubo un incremento de la educación superior siendo, donde las mujeres tienen una mayor presencia en este grupo de población.

Sin embargo, la educación básica continuó siendo el nivel de escolaridad más común, con un total de 97,897 personas, representando el 41% del total.

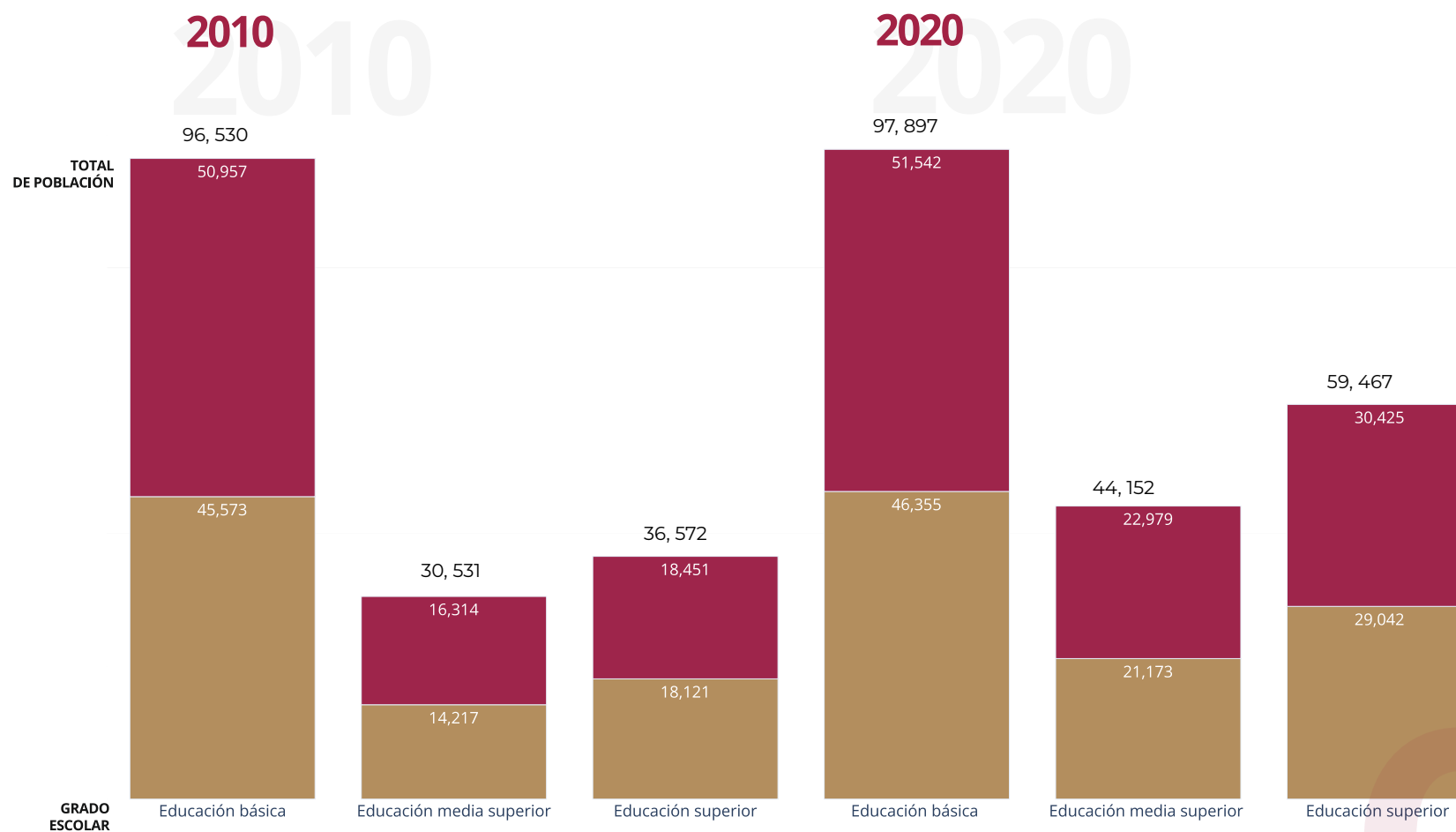
Población de 3 años y más según nivel de escolaridad 2010-2020



Hombres



Mujeres



03.1.2

Grado promedio de escolaridad

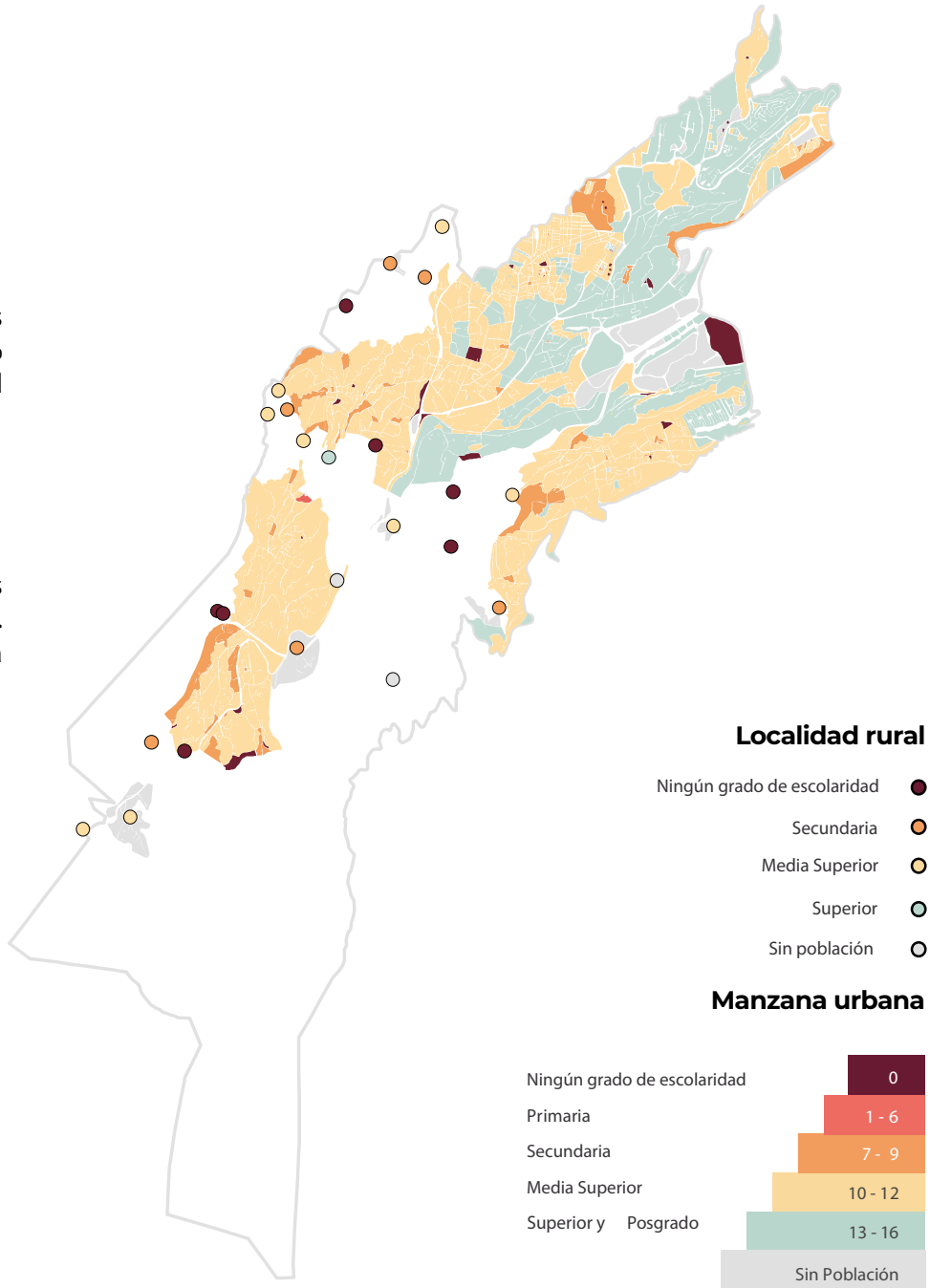
2020

En el caso de la alcaldía Cuajimalpa si bien son relativamente pocas las manzanas en donde hay personas sin ningún nivel de instrucción, el 48% de éstas concentran a la población con un grado promedio de escolaridad equivalente al nivel medio superior.

Las características de la población que habita en las localidades rurales suelen ser diferentes a las de la población que habita en el ámbito urbano. Así, se aprecia que el 38% de las localidades rurales de la alcaldía Cuajimalpa no tienen ningún grado de escolaridad.

Alcaldía Cuajimalpa de Morelos

Grados de escolaridad acumulados

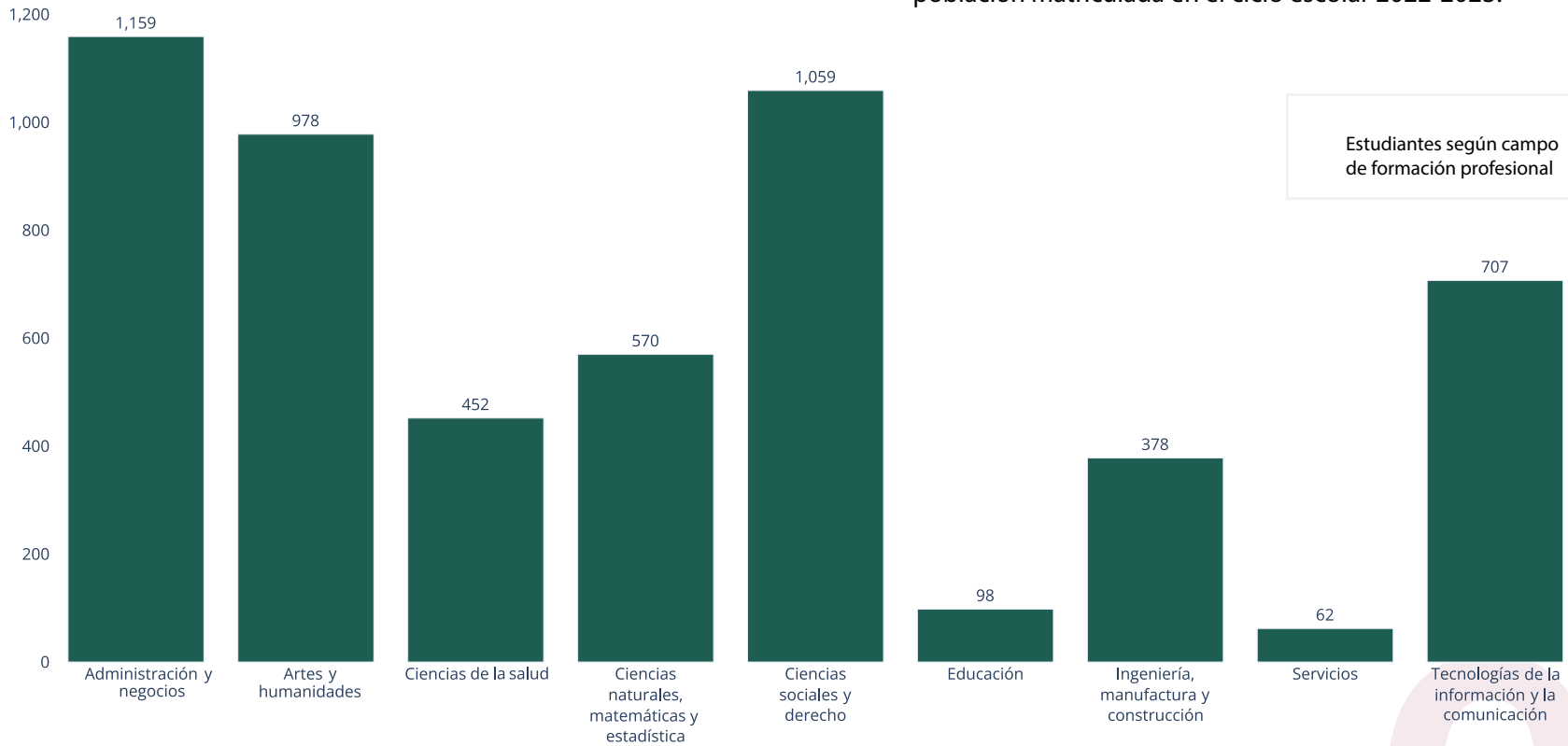


Fuente: Instituto Nacional de Estadística y Geografía [INEGI](2020). Marco Geoestadístico. Censo de Población y Vivienda

03.2

Educación superior

NÚMERO DE ESTUDIANTES



De las Universidades e Instituciones de Educación Superior que se localizan en la alcaldía, el campo de formación profesional con el mayor número de estudiantes es administración y negocios con 1,159, lo que representa al 21% del total de la población matriculada en el ciclo escolar 2022-2023.

03.3

Condición de analfabetismo

03.3.1

Población de 15 años y más analfabeta

1990-2020

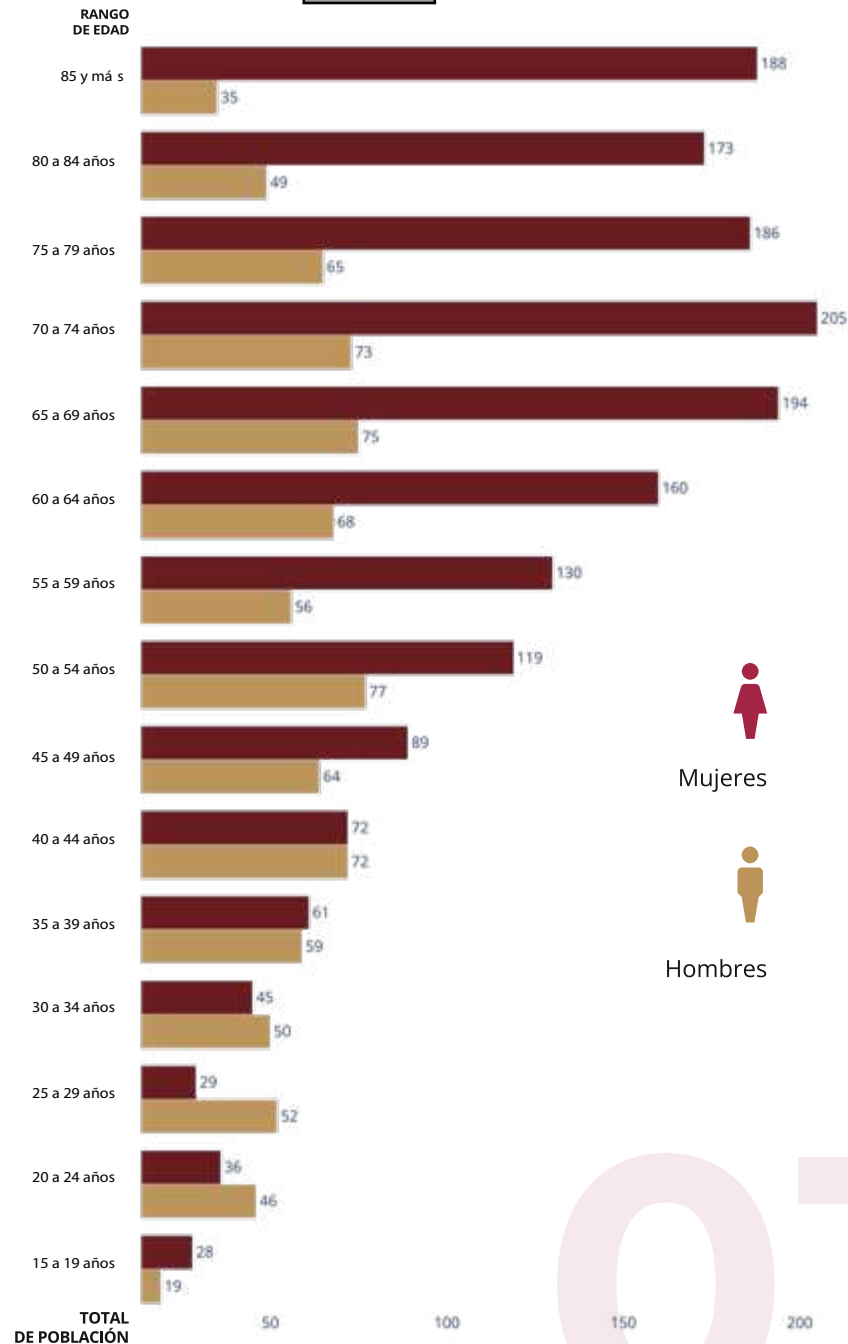
La condición de analfabetismo es cuando se distingue a aquellas personas que no saben leer ni escribir.

El promedio anual de la población en situación de analfabetismo en el periodo de 1990 a 2020 fue de 3.4%, principalmente las personas de 50 años y más.

Para el 2020, las mujeres del grupo de 70 a 74 años son las que presentan mayor condición de analfabetismo.

Fuente: Instituto Nacional de Estadística y Geografía [INEGI](2020). Censos de Población y Vivienda

Condición de analfabetismo por grupo de edad y sexo, 2020



03.3.2

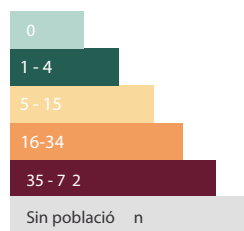
Población de 15 años y más analfabeta 2020

Si bien el grado promedio de escolaridad por manzana en Cuajimalpa muestra el avance en la educación de la población, aún hay personas que no han podido asistir a la escuela y que no saben leer ni escribir un recado, es decir, que son analfabetas.

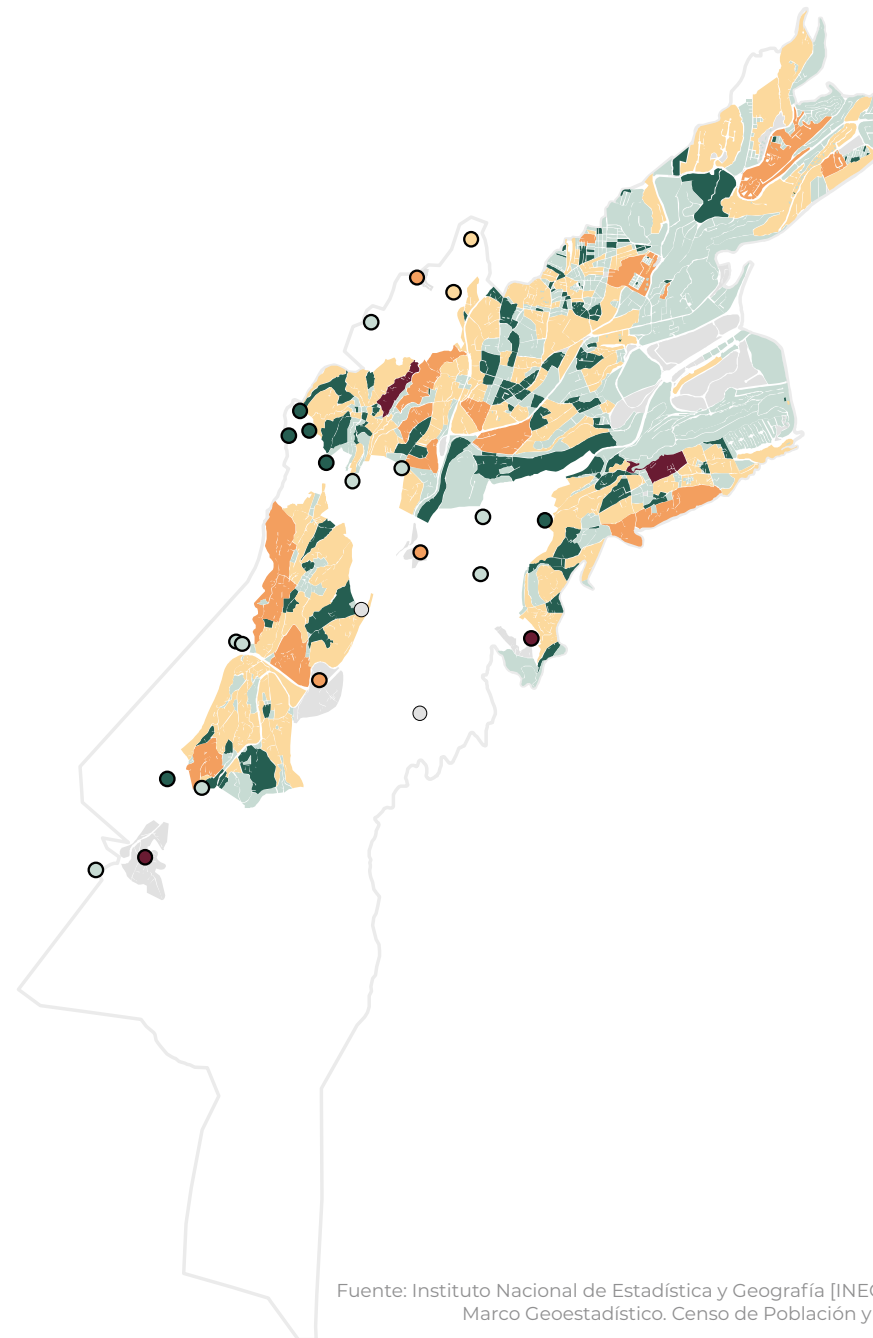
La mayor parte de las manzanas urbanas de Cuajimalpa no tiene población analfabeta, se puede observar que solo el 0.20% de las manzanas urbanas concentran entre 35 y 72 personas de 15 años y más que no saben leer ni escribir.

Del total de localidades rurales habitadas de Cuajimalpa, 13 tienen uno o más habitantes que no saben leer ni escribir un recado.

Manzana Urbana



Localidad rural



Fuente: Instituto Nacional de Estadística y Geografía [INEGI] (2020). Marco Geoestadístico. Censo de Población y Vivienda



VIVIENDA

04.1	Viviendas	36
04.1.1	Viviendas particulares 2020	36
04.1.2	Viviendas particulares habitadas según número de ocupantes 1990-2020	37
04.1.3	Viviendas particulares deshabitadas 2010-2020	38
04.1.4	Porcentaje de viviendas según condición de rezago habitacional 1990-2020	38

04.2	Características de la vivienda	39
	2020	
04.2.1	Viviendas particulares habitadas que disponen de: Energía eléctrica, agua entubada, drenaje	39
04.3	Disponibilidad de bienes en la vivienda	41
	2020	
04.3.1	Viviendas particulares habitadas que disponen de: Lavadora, horno de microondas, radio, televisor, Computadora, laptop o tablet	41
04.4	Forma de adquisición de la vivienda	47
	2020	

04.1

Viviendas

04.1.1

Viviendas particulares

2020

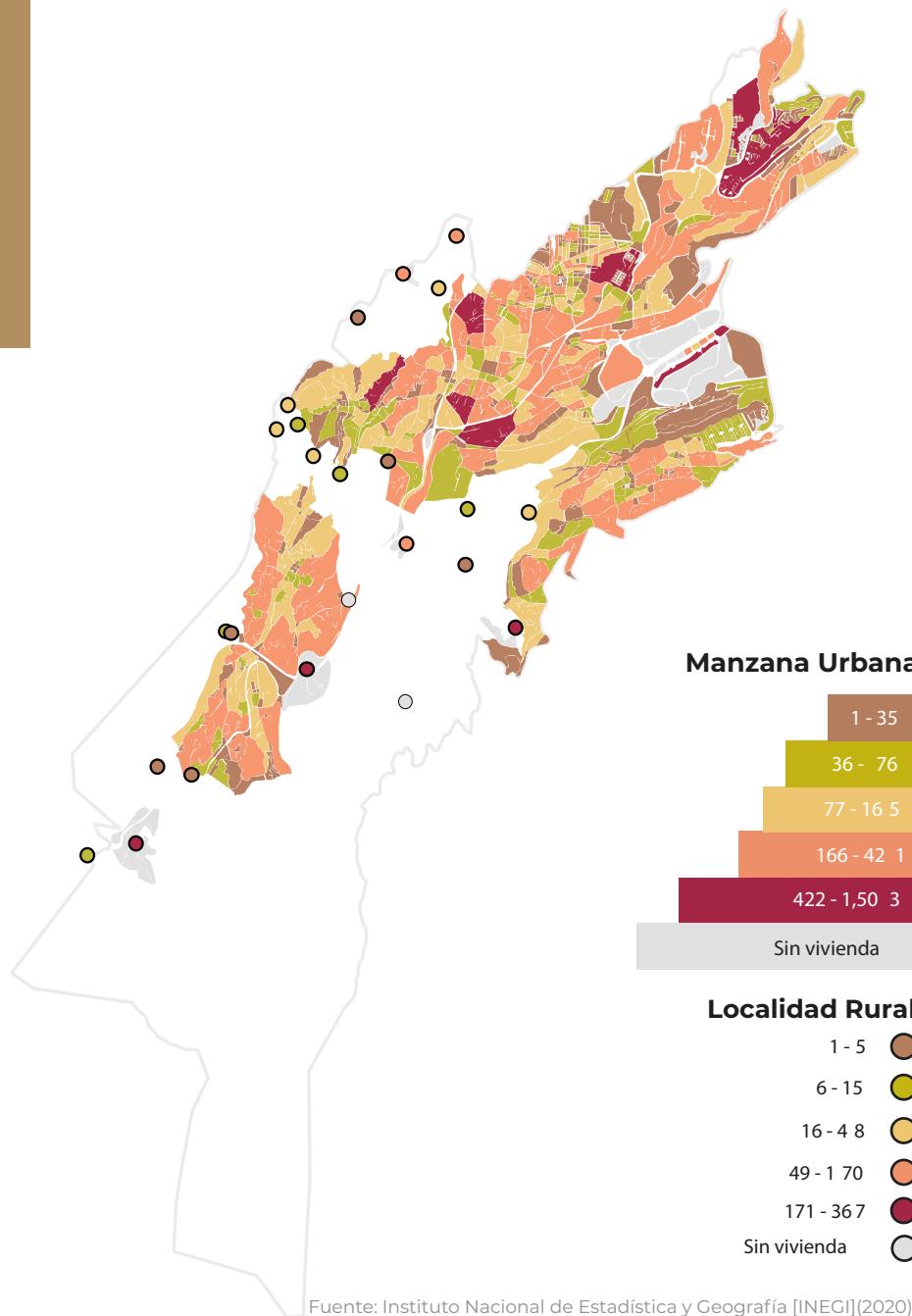
De acuerdo con el Instituto Nacional de Estadística y Geografía (INEGI), una vivienda es un espacio delimitado por paredes y techos de diversos materiales en donde las personas duermen, preparan los alimentos y se resguardan de la intemperie.

La distribución de las viviendas en un lugar depende de diversos factores tales como: la cercanía al trabajo, la escuela y a medios de transporte, entre otros.

En el caso de la alcaldía Cuajimalpa, se contabilizaron 65,831 viviendas particulares lo que representa el 2.17% con respecto al total de la Ciudad de México, las cuales se localizan en el 94% de las manzanas urbanas y se aprecia su concentración en las manzanas ubicadas en la parte norte y centro de su territorio.

La concentración de viviendas en las manzanas urbanas y en las localidades rurales, es variable. Es posible notar que las localidades ubicadas al sur de la alcaldía Cuajimalpa concentran más viviendas que el resto.

Alcaldía Cuajimalpa de Morelos



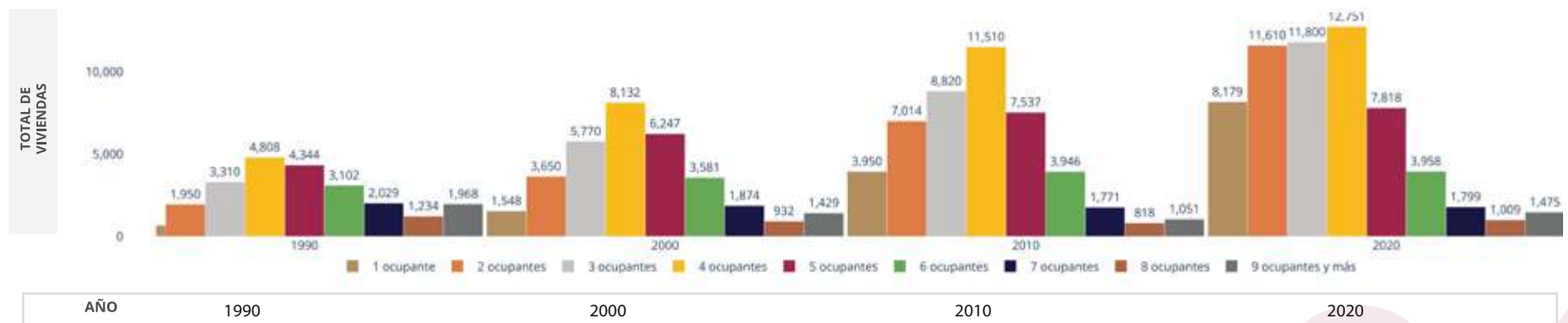
Fuente: Instituto Nacional de Estadística y Geografía [INEGI](2020). Marco Geoestadístico. Censo de Población y Vivienda

04.1.2

Viviendas particulares habitadas según número de ocupantes

1990-2020

En 1990 del total de viviendas particulares habitadas (23,422), las viviendas con cuatro ocupantes representaban el mayor porcentaje con el 20.53%. Para el año 2020 estas viviendas (60,399) representarán el 21.11%.



Fuente: Instituto Nacional de Estadística y Geografía [INEGI](2020,2010,2000,1990). Censos de Población y Vivienda.

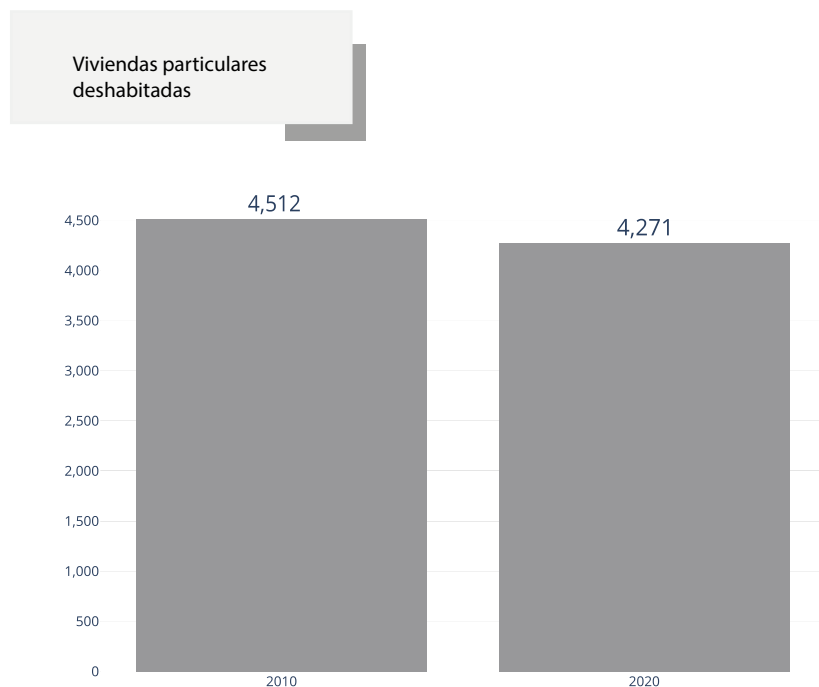
04.1.3

Viviendas particulares deshabitadas

2010-2020

En 2010 se registró el mayor número de viviendas particulares deshabitadas, con 4,512 viviendas. De 2010 a 2020 hubo una disminución de 241 viviendas deshabitadas, lo que es una reducción del 0.44%.

Para 2020 el número de viviendas particulares deshabitadas representó el 6% del total de viviendas de la alcaldía.



Fuente: Instituto Nacional de Estadística y Geografía [INEGI] (2010, 2020). Censos de Población y Vivienda.

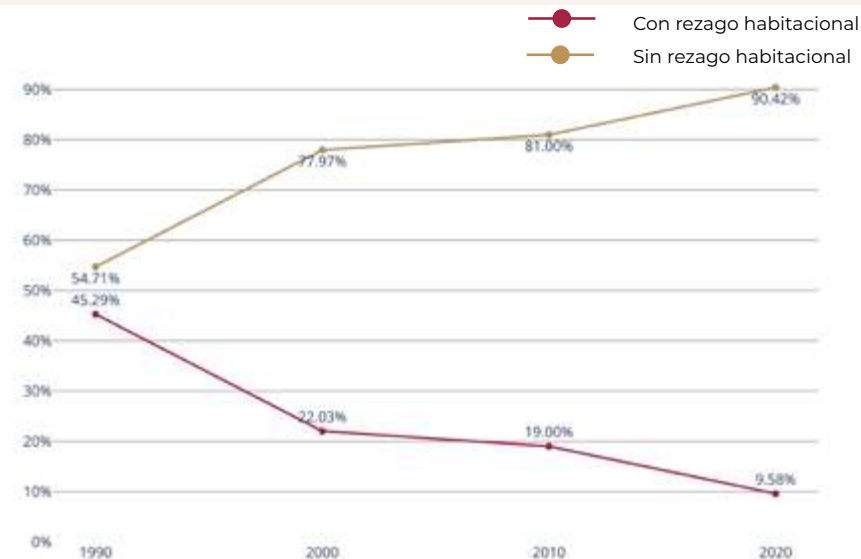
04.1.4

Porcentaje de viviendas según condición de rezago habitacional

1990-2020

De acuerdo con la Comisión Nacional de Vivienda [CONAVI] el rezago habitacional es la condición de desigualdad y exclusión que se manifiesta en la brecha de condiciones mínimas de habitabilidad y ubicación, la funcionalidad de la vivienda, los elementos que reflejan la identidad cultural de los residentes y la posibilidad de acceder a ella, con la garantía y certeza que pueden habitarla en libertad. Esto se puede medir en función de si las viviendas tienen materiales precarios en techos, pisos y muros, que no cuentan con excusado y presentan hacinamiento.

En 1990, se observó el mayor porcentaje de viviendas con rezago habitacional, con un promedio de 45.29%. En contraste, en 2020 se registró el menor porcentaje, promediando un 9.58%.



Fuente: Secretaría de Desarrollo Agrario, Territorial y Urbano [SEDATU], Comisión Nacional de Vivienda [CONVI] (2024). Sistema Estadístico de la CONAVI [SIESCO]. Rezago habitacional

04.2

Características de la vivienda 2020

04.2.1

Viviendas particulares habitadas que disponen de:

Energía eléctrica

Agua entubada

Drenaje

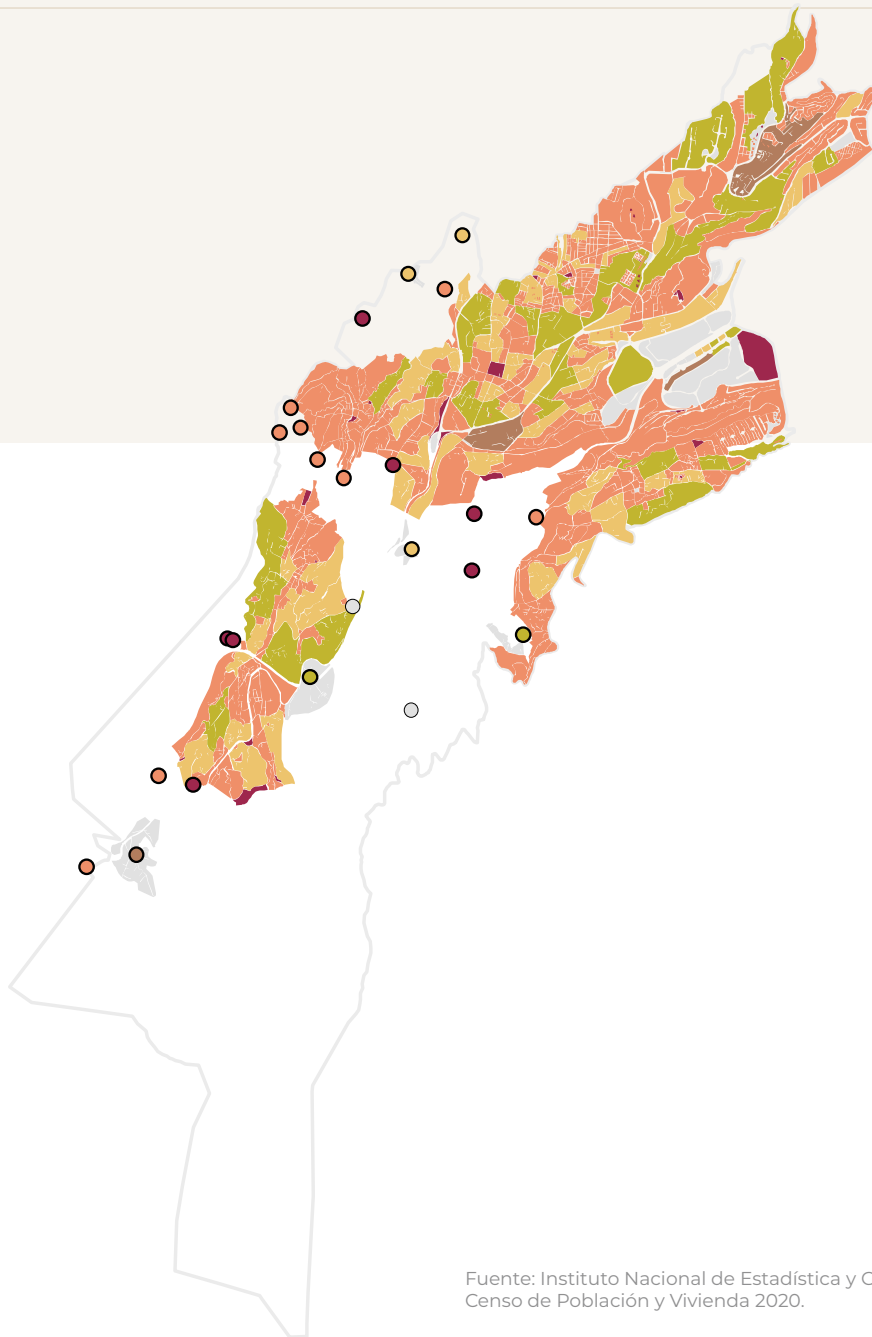
Para asegurar el derecho humano a la vivienda adecuada, ésta debe garantizar el bienestar y el desarrollo pleno de sus habitantes, entre lo que destaca: el acceso a servicios básicos como agua entubada, drenaje y energía eléctrica. En el caso de la alcaldía Cuajimalpa, el 94% de las manzanas concentran viviendas que disponen de todos los servicios, aunque, también, se aprecian viviendas sin servicios básicos dispersas en su territorio.

Las viviendas en las localidades rurales, también son susceptibles a enfrentar la dotación desigual de servicios básicos. Es así que en siete de las 22 localidades rurales de la alcaldía, no cuentan con algunos de los servicios básicos que son energía eléctrica, agua entubada de la red pública y drenaje.

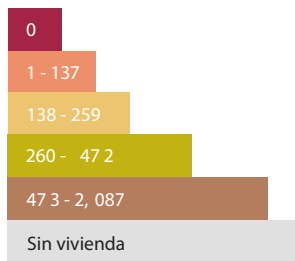
Vivienda

GOBIERNO DE LA CIUDAD DE MÉXICO

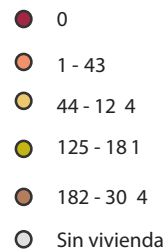
Viviendas particulares habitadas que disponen de energía eléctrica, agua entubada de la red pública y drenaje.



Manzana Urbana



Localidad Rural



Fuente: Instituto Nacional de Estadística y Geografía [INEGI](2020). Marco Geoestadístico. Censo de Población y Vivienda 2020.

04.3

Disponibilidad de bienes en la vivienda

2020

04.3.1

Viviendas particulares habitadas que disponen de:

Lavadora

Horno de microondas

Radio

Televisor

Computadora, laptop o tablet

La disponibilidad de bienes, tales como electrodomésticos y tecnologías de la información (TICs), son componentes que contribuyen al bienestar de las personas y de sus hogares. En el caso de Cuajimalpa, se aprecia que muy pocas manzanas cuentan con viviendas que carecen de lavadora, microondas, televisor, radio y computadora o laptop.

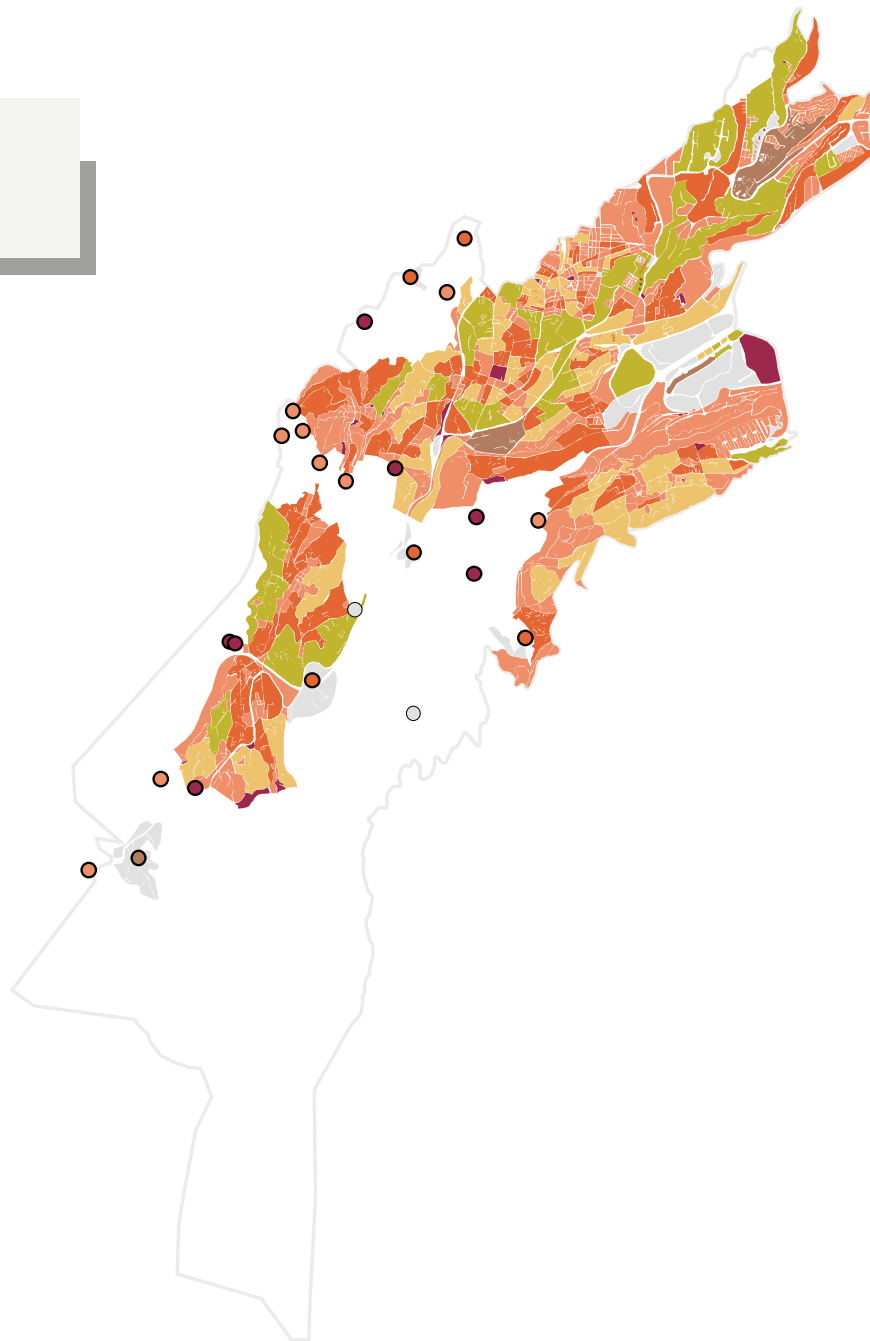
En contraste con las manzanas urbanas, algunas de las localidades rurales que se localizan en Cuajimalpa no dispone de lavadora, microondas, televisor, radio y computadora o laptop.

Vivienda

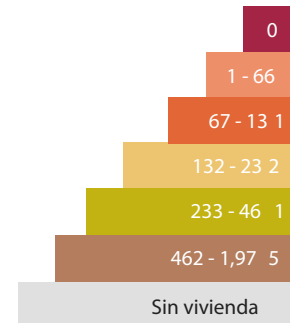
GOBIERNO DE LA CIUDAD DE MÉXICO



Viviendas particulares habitadas
que disponen de lavadora



Manzana Urbana



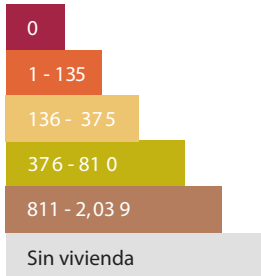
Localidad Rural



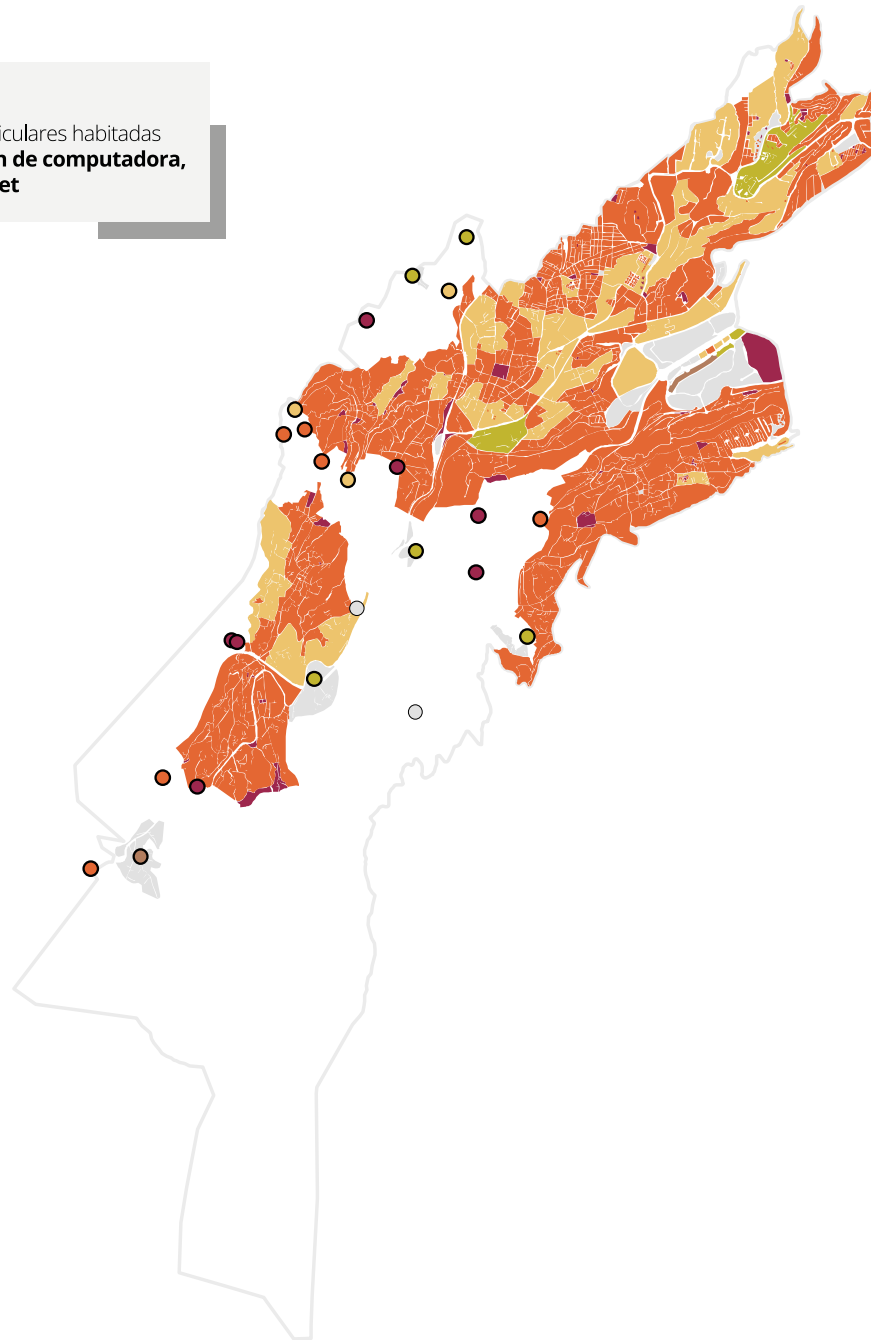


Viviendas particulares habitadas
**que disponen de computadora,
laptop o tablet**

Manzana Urbana



Localidad Rural



Fuente: Instituto Nacional de Estadística y Geografía [INEGI](2020). Marco Geoestadístico. Censo de Población y Vivienda 2020.

Vivienda

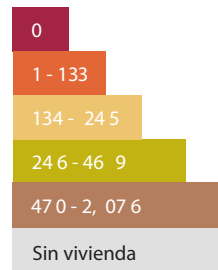
GOBIERNO DE LA CIUDAD DE MÉXICO



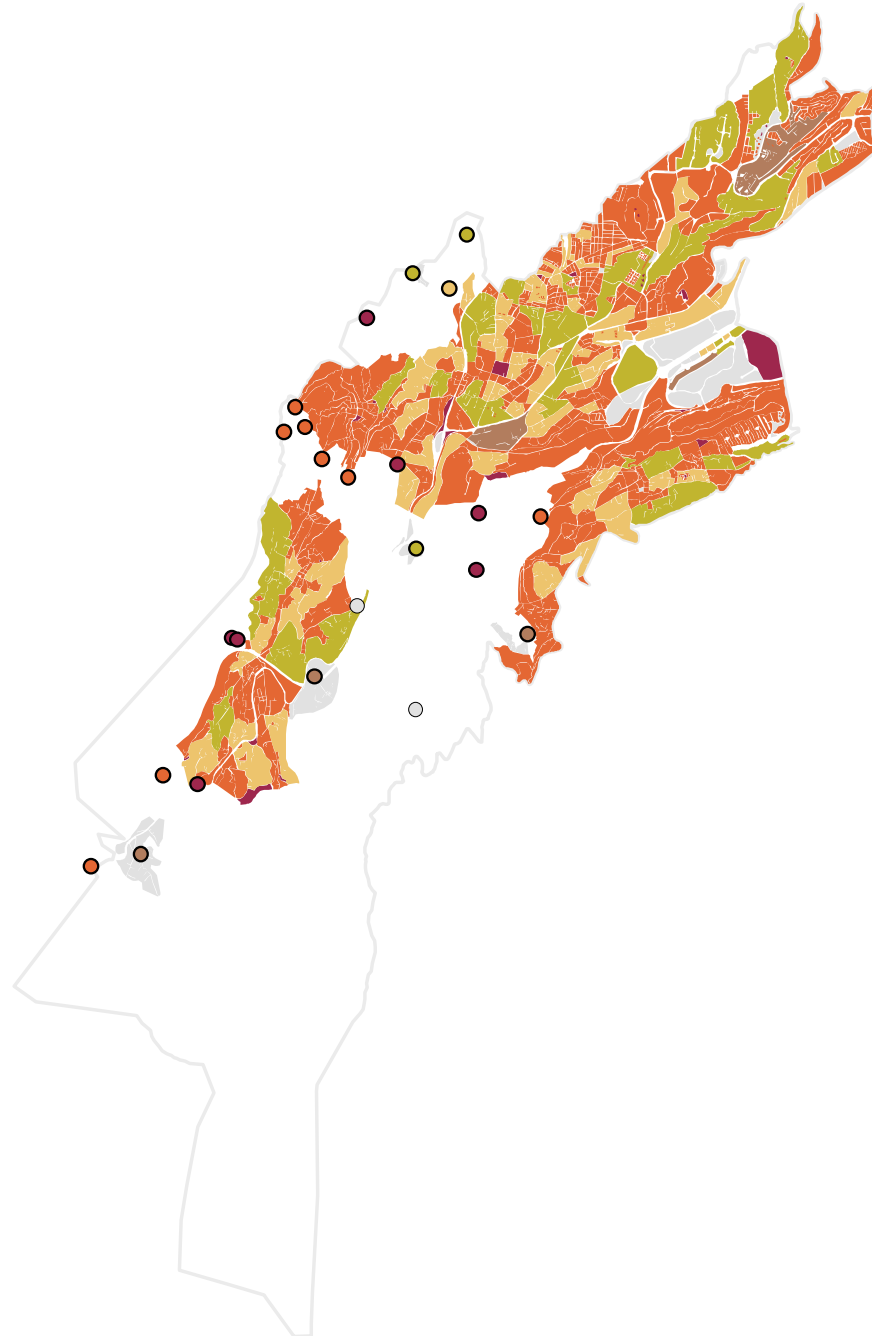
Viviendas particulares habitadas
que disponen de televisión

Alcaldía Cuajimalpa de Morelos

Manzana Urbana



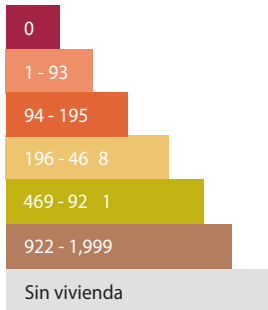
Localidad Rural



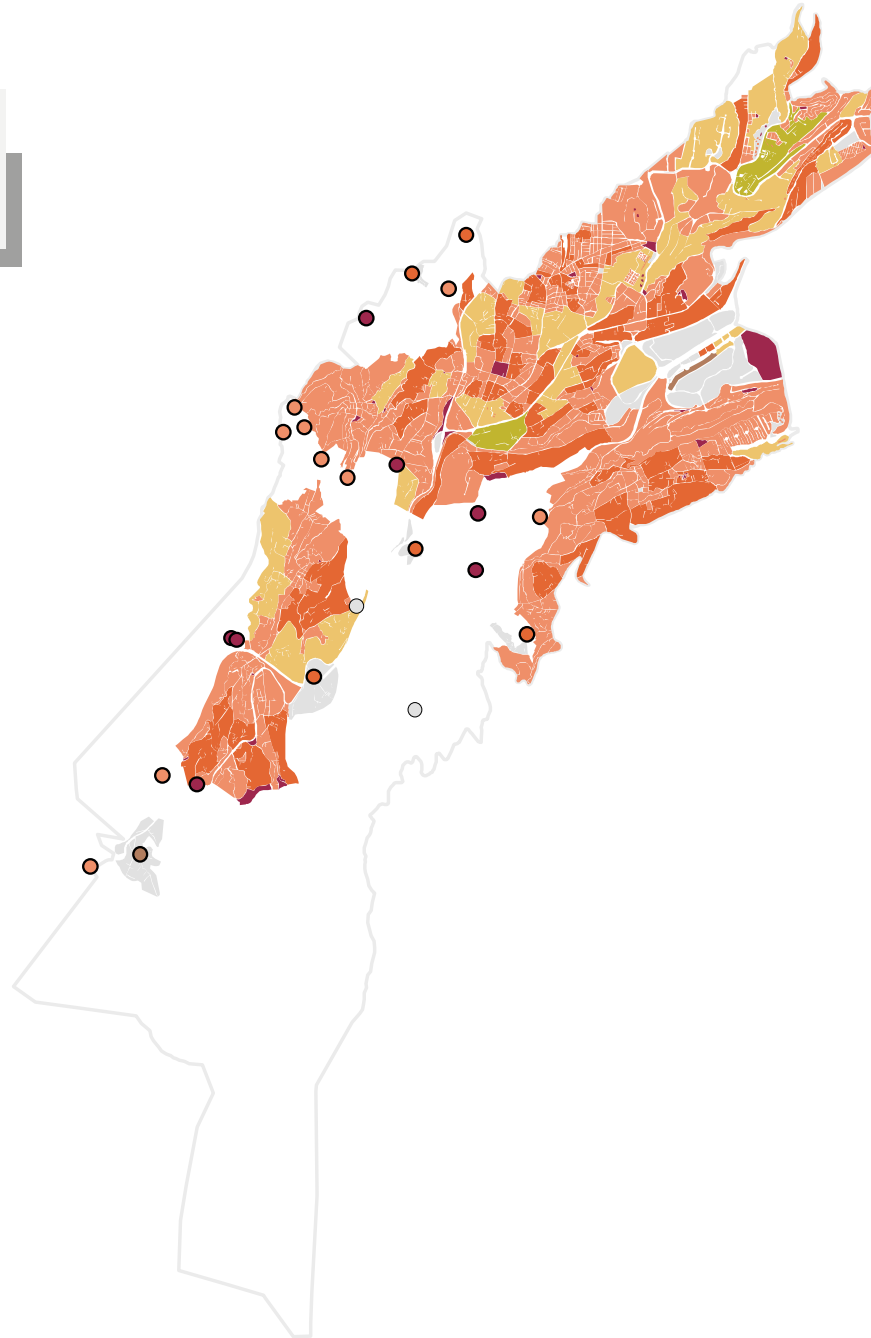


Viviendas particulares habitadas
que disponen de microondas

Manzana Urbana



Localidad Rural



Fuente: Instituto Nacional de Estadística y Geografía [INEGI](2020). Marco Geoestadístico. Censo de Población y Vivienda 2020.

Vivienda

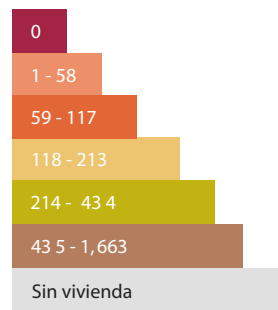
GOBIERNO DE LA CIUDAD DE MÉXICO



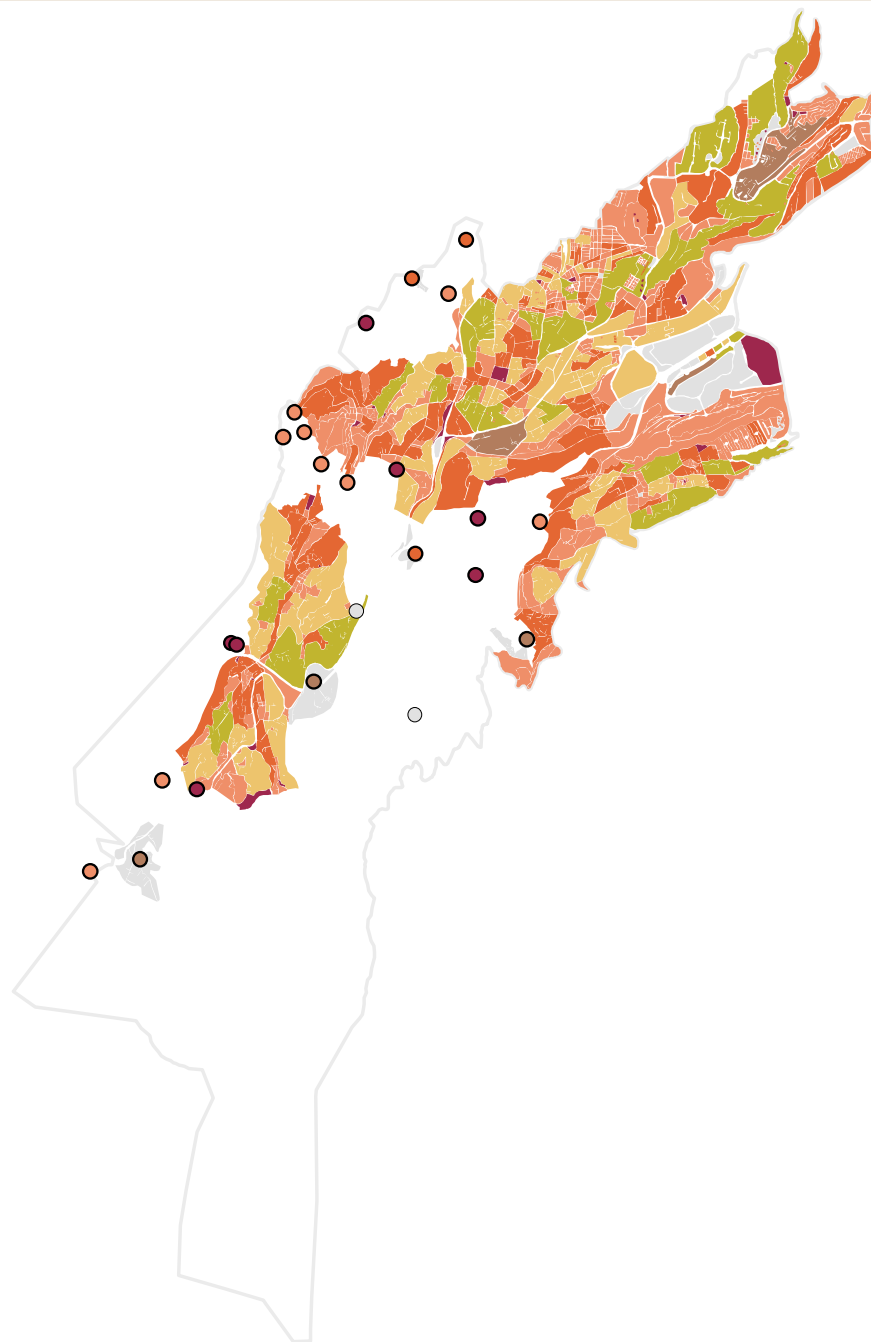
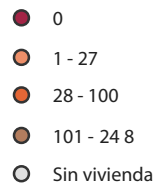
Viviendas particulares habitadas que disponen de radio

Alcaldía Cuajimalpa de Morelos

Manzana Urbana



Localidad Rural



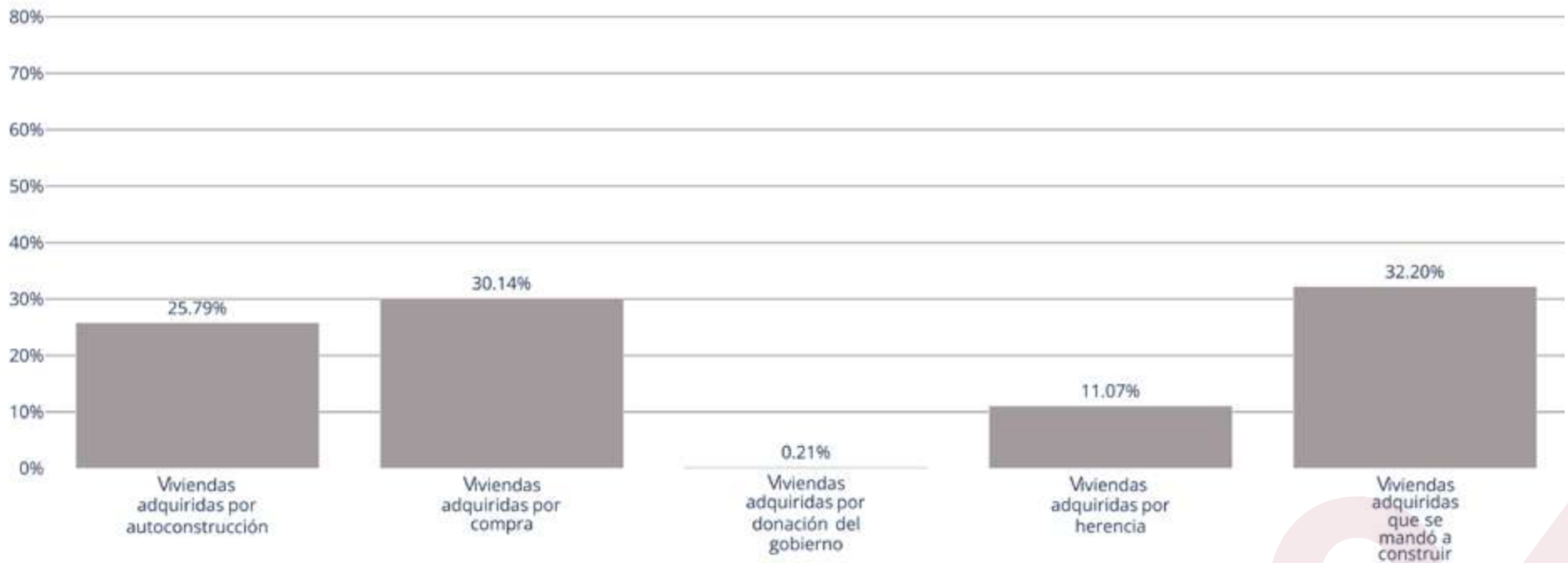
04.4

Forma de adquisición de la vivienda

2020

En el año 2020, las viviendas que fueron mandadas a construir, fue la principal vía de adquisición de vivienda, con el 32.2% del total de formas de adquisición de la vivienda.

Viviendas particulares según tipo de adquisición 2020



Fuente: Instituto Nacional de Estadística y Geografía [INEGI](2020). Censo de Población y Vivienda 2020.



HOGARES

05.1	Hogares según jefatura	49
05.2	Hogares censales con persona de referencia mujer 2020	50
05.3	Total de hogares por número de integrantes 1990-2020	51

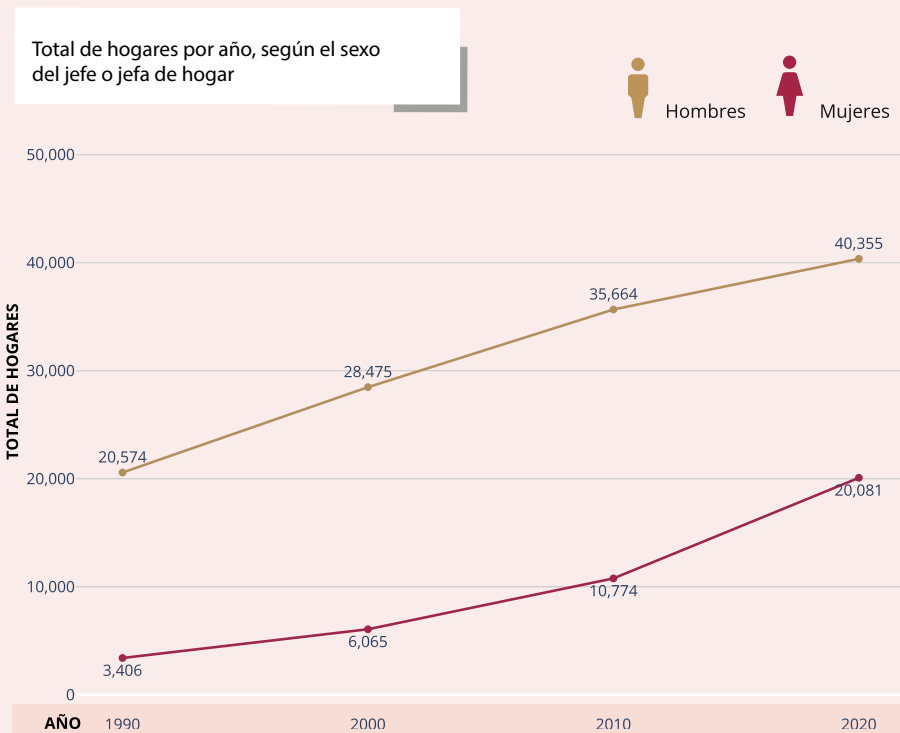
05.1

Hogares según jefatura

Según el sexo del principal sostén del hogar, muestra que los hombres sostienen la mayor cantidad de hogares de la demarcación.

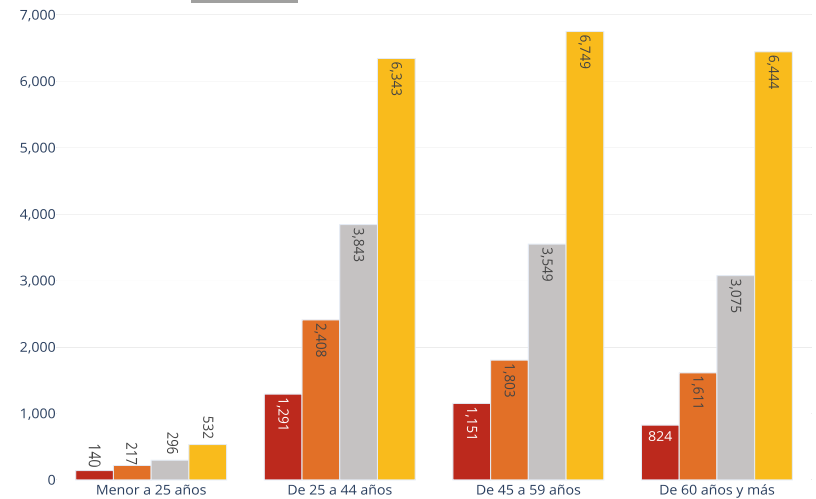
El registro de estos hogares en 1990 fue de 20,574 hogares, para el 2020 se contó con 40,355 hogares, dicha cifra indica una tendencia a la alta en 30 años, es decir, el 96%.

En el mismo periodo, la misma tendencia se muestra con los hogares de jefatura de mujer, la cual pasó de 3,406 a 20,081 hogares, por lo que subió un 490%. En 2020 se registraron 60,436 hogares, de los cuales las mujeres encabezaban el 31% y los hombres el 69%.

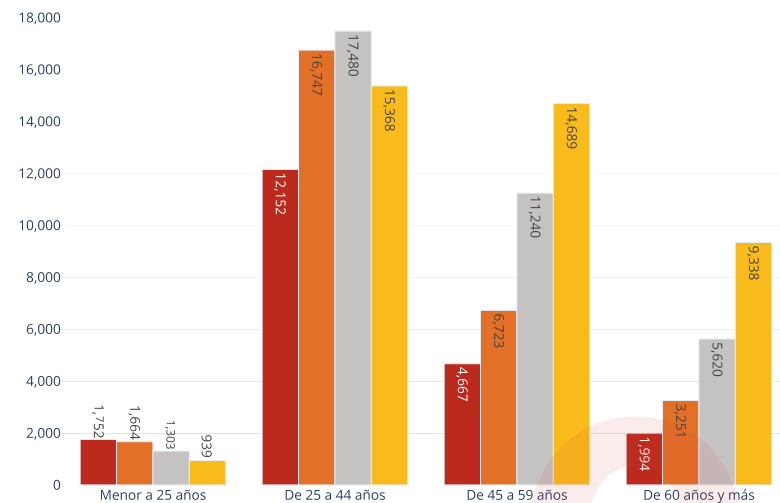


Fuente: Instituto Nacional de Estadística y Geografía [INEGI] (2020,2010,2000,1990). Censos de Población y Vivienda.

Hogares con jefatura de mujer según grupo de edad



Hogares con jefatura de hombre según grupo de edad



Fuente: Instituto Nacional de Estadística y Geografía [INEGI] (2020). Censos de Población y Vivienda

05.2

Hogares censales con persona de referencia mujer

2020

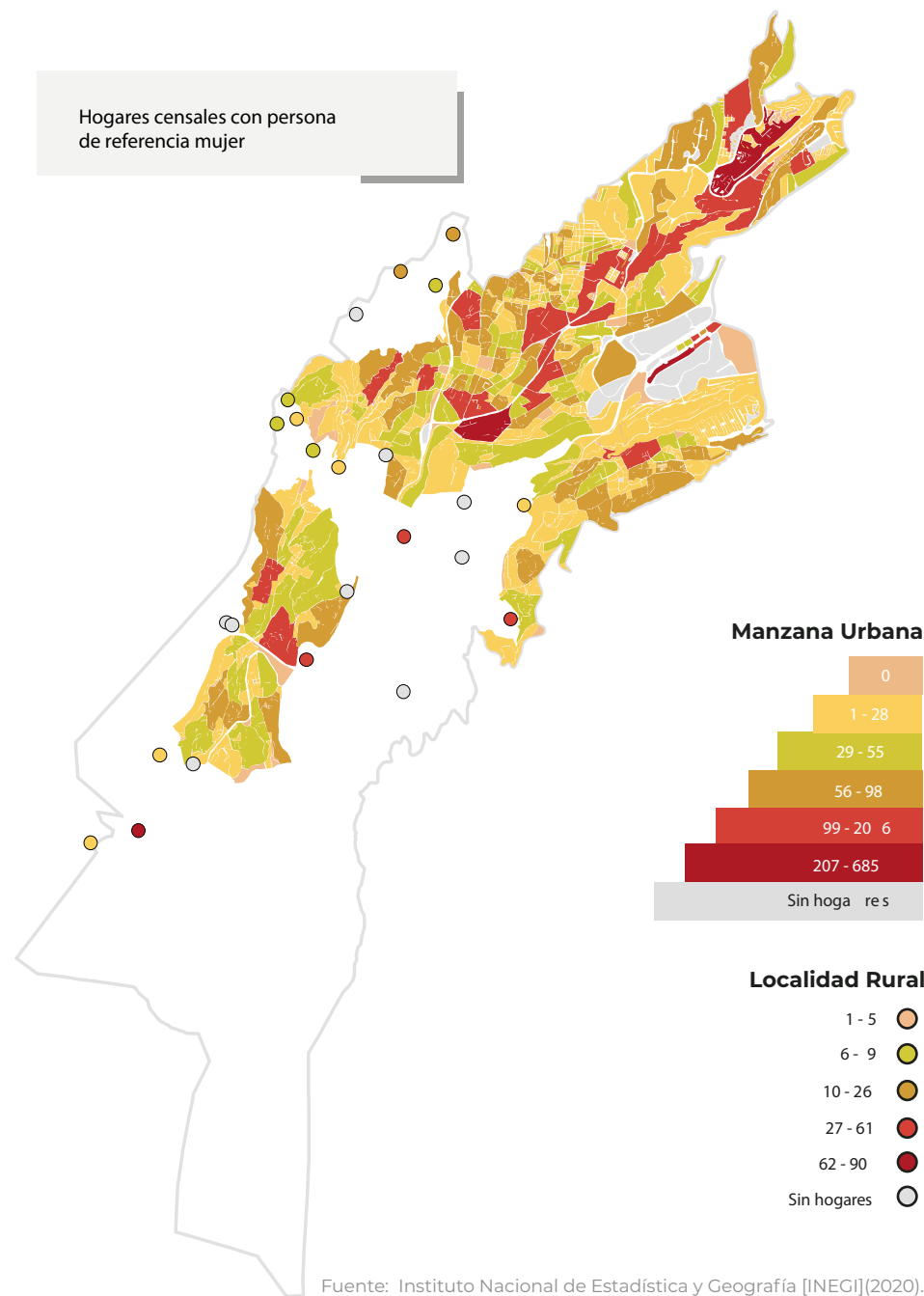
Alcaldía Cuajimalpa de Morelos

El hogar se constituye por la unidad de personas vinculadas entre sí, por parentesco u otros vínculos, quienes, por lo general, habitan en un mismo espacio físico. El hogar también representa uno de los pilares de la sociedad al establecer los cimientos culturales, afectivos, emocionales y cívicos de sus integrantes.

Conocer la composición de los hogares, así como los roles que en su interior se reproducen, permite identificar los cambios que caracterizan a la población. Aunque el rol de “principal sostén del hogar” (o persona de referencia) se ha asociado tradicionalmente al hombre como jefe de hogar y que sigue siendo el predominante, en la actualidad se ha incrementado el número de hogares de referencia mujer.

En Cuajimalpa de Morelos se observó que las manzanas que concentran hogares con jefatura de referencia mujer se localizan en la zona centro y norte de la alcaldía.

En el caso de las localidades rurales de Cuajimalpa se aprecia que solo una cuenta con una gran concentración de hogares con jefatura de referencia mujer.



Fuente: Instituto Nacional de Estadística y Geografía [INEGI] (2020). Marco Geoestadístico. Censo de Población y Vivienda 2020.

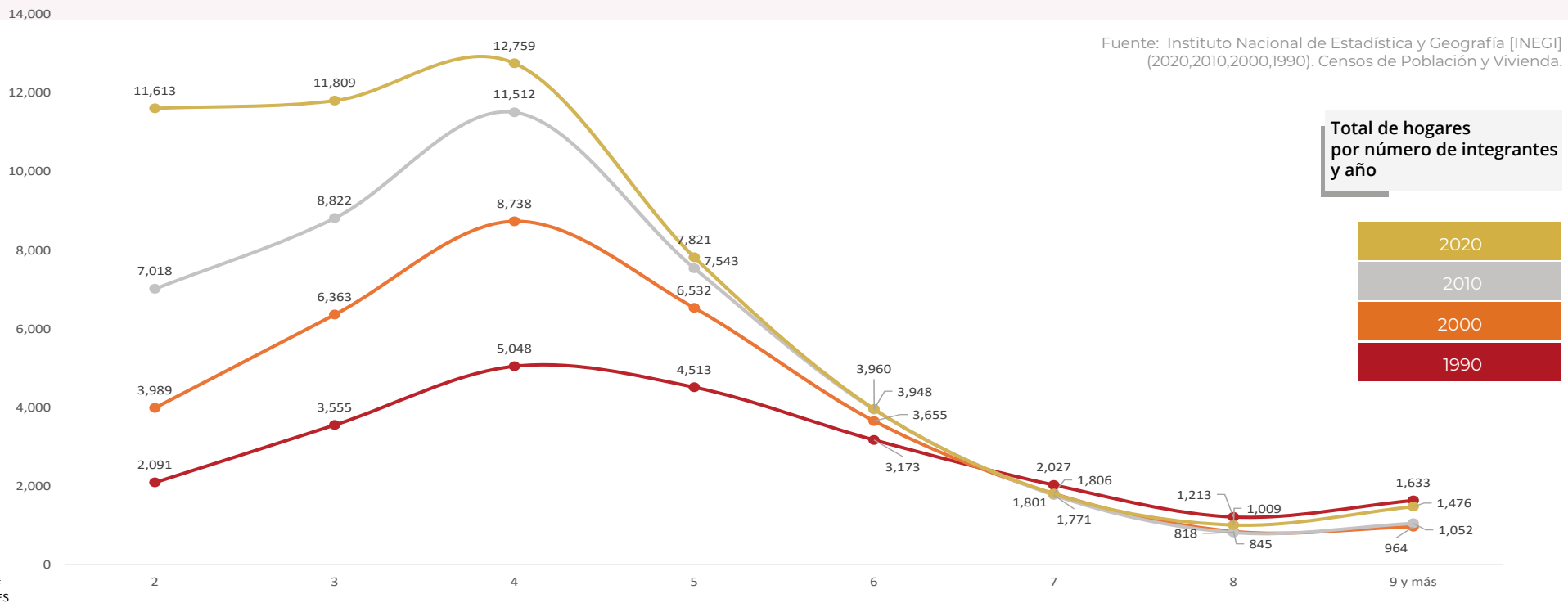
05.3

Total de hogares por número de integrantes

1990-2020

Durante el período 1990-2020, del total de hogares, según el número de sus integrantes, se observó que los hogares con siete integrantes y más son los que más han disminuido, en contraste, los hogares con dos integrantes son los que han aumentado a lo largo de este período.

HOGARES



NÚMERO DE INTEGRANTES



PATRIMONIO

- 06 Patrimonio**
- 06.1 Pueblos originarios

53

54

Patrimonio

El patrimonio cultural, natural y biocultural es un conjunto de elementos y manifestaciones materiales e inmateriales que poseen un valor único con significado social, ya sean producidas por el ser humano o por la naturaleza, por lo que requieren de ser preservadas.

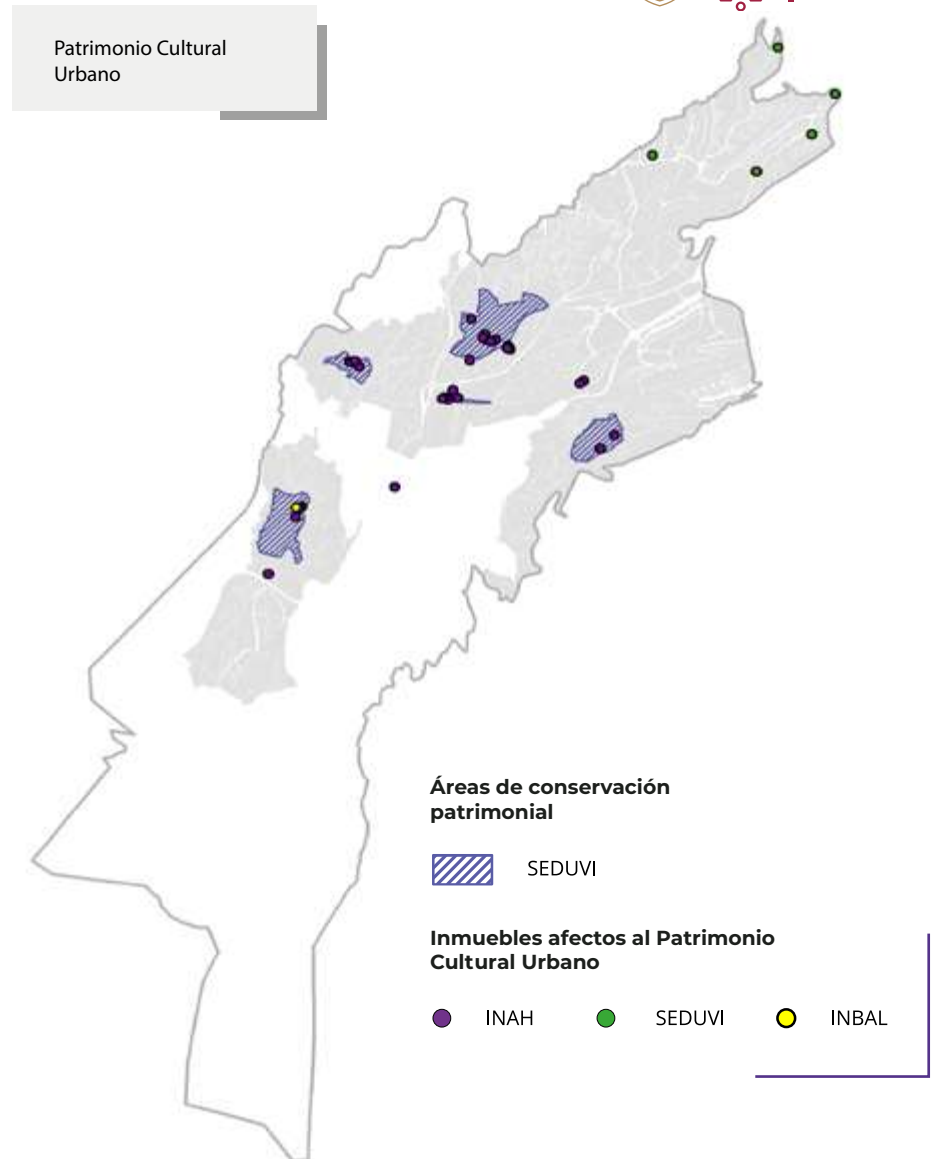
En Cuajimalpa de Morelos como parte de algunos elementos de su Patrimonio Cultural es posible identificar inmuebles afectos al patrimonio cultural urbano, así como cinco áreas de conservación patrimonial.

Como parte de su patrimonio cultural inmaterial, la Feria del Hongo, es un importante evento para la exhibición y venta de hongos de recolección y cultivados, y para la organización de talleres, conferencias y actividades culturales para todo público.

En términos de patrimonio natural destacan sus Áreas Naturales Protegidas y sus Áreas de Valor Ambiental, así como sus áreas verdes en camellones, jardines y parques que presentan un amplio potencial para ser reconocidas como patrimonio.



Convento del Desierto de los Leones
Instituto Nacional de Antropología e Historia [INAH], 2023



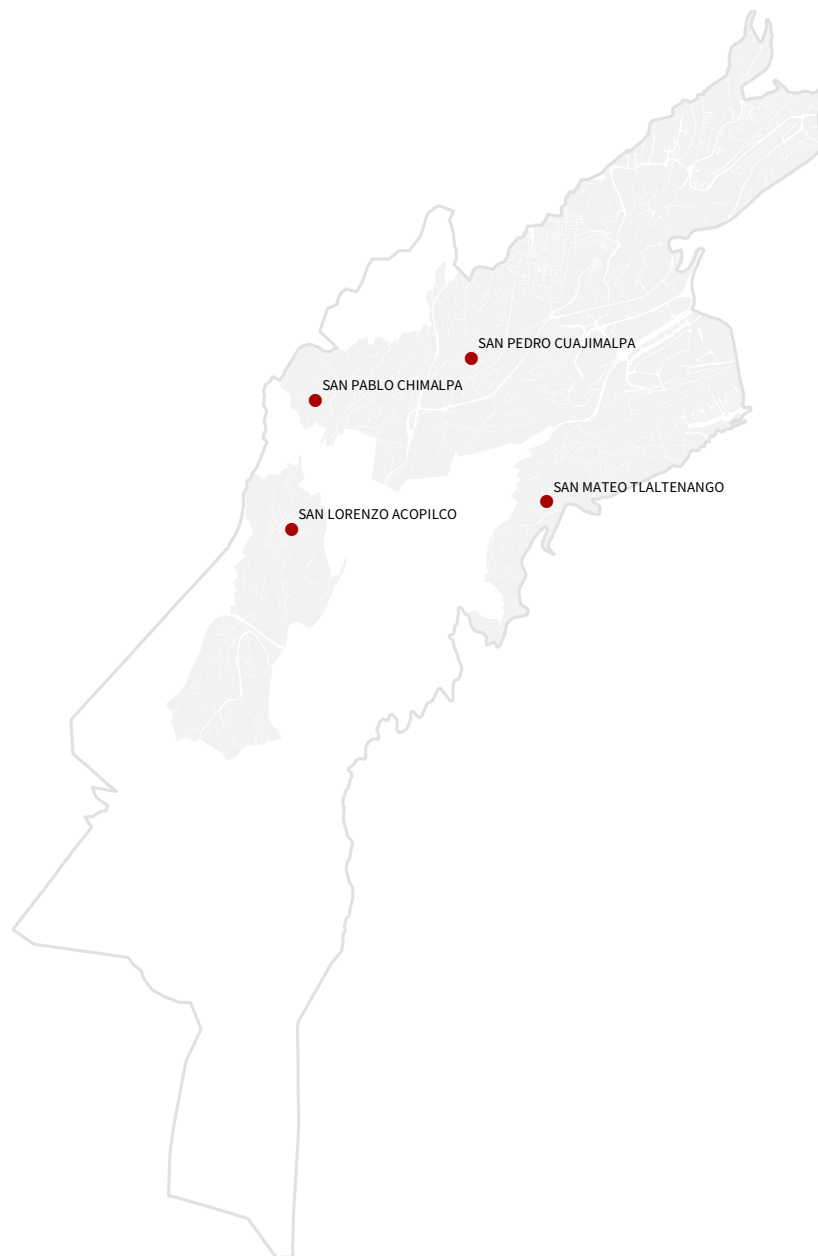
Fuente: Gaceta Oficial del Distrito Federal (21 de enero de 2005). Decreto de delimitación de las áreas de actuación del Programa General de Desarrollo Urbano del Distrito Federal. Secretaría de Desarrollo Urbano y Vivienda de la Ciudad de México [SEDUVI] (2022). Catálogo de Inmuebles Afectos al Patrimonio Cultural Urbano de la Ciudad de México.

06.1

Pueblos Originarios

Con base en la Constitución Política de los Estados Unidos Mexicanos, los pueblos indígenas (originarios) son aquellos que preceden al proceso de colonización de México y que, en la actualidad, conservan instituciones sociales, económicas y culturales propias, entre otras características.

En la actualidad, existen 50 pueblos originarios registrados por la Secretaría de Pueblos y Barrios Originarios y Comunidades Indígenas Residentes en la Ciudad de México, de los cuales cuatro se localizan en la alcaldía de Cuajimalpa de Morelos, que son: San Lorenzo Acopilco, San Mateo Tlaltenango, San Pablo Chimalpa y San Pedro Cuajimalpa.



Fuente: Gaceta Oficial de la Ciudad de México (11 de mayo de 2023) Aviso por el que se da a conocer la procedencia de la inscripción de 50 pueblos originarios en el sistema de registro y documentación de pueblos y barrios originarios y comunidades indígenas residentes de la Ciudad de México



ECONOMÍA

07.1	Población económicamente activa	56
07.1.1	Tasa de participación económica 1990-2020	56
07.1.2	Población económicamente activa 2020	57
07.2	Unidades económicas	58
07.2.1	Unidades económicas y personal ocupado según gran sector de actividad económica 2003 - 2018	58
07.2.2	Localización de unidades económicas	59
07.3	Sector turístico	62
07.3.1	Total de hoteles, número de cuartos de hospedaje	62
07.3.2	Total de unidades económicas y personal ocupado en servicios de alojamiento temporal 2003-2018	62
07.3.3	Total de turistas hospedados 2012-2022	63
07.3.4	Producto interno bruto turístico 2018-2020	63

07.1

Población económicamente activa

07.1.1

Tasa de participación económica

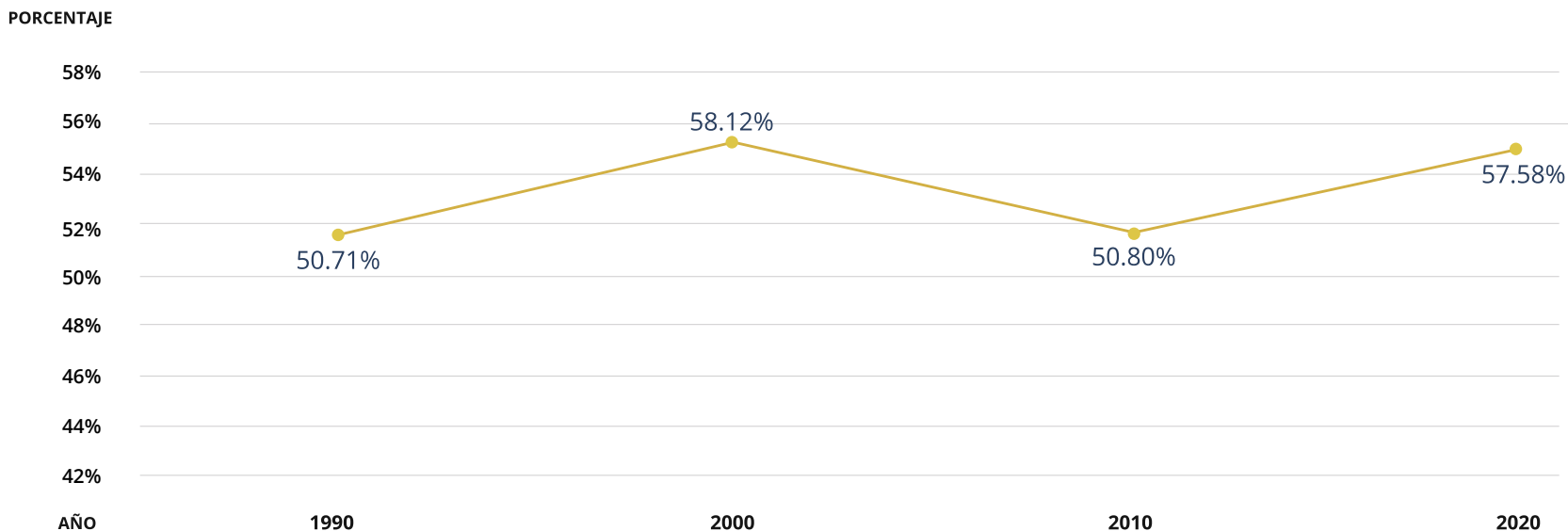
1990-2020

Alcaldía Cuajimalpa de Morelos

La Tasa de Participación Económica, es el porcentaje que representa la población económicamente activa (PEA) respecto a la de 15 y más años de edad.

El promedio de la tasa de participación en 1990 fue del 50.71%, mientras que el promedio en 2020 de 57.58%. La variación entre ambos años fue de 6.87%.

Tasa de participación promedio



Fuente: Instituto Nacional de Estadística y Geografía [INEGI](2020,2010,2000,1990). Censos de Población y Vivienda.

07.1.2

Población económicamente activa

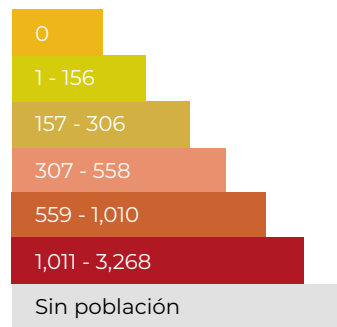
2020

Según el INEGI (2020), la PEA permite conocer la “fuerza de trabajo disponible para la producción de bienes y servicios, estas son las personas de 15 años y más”.

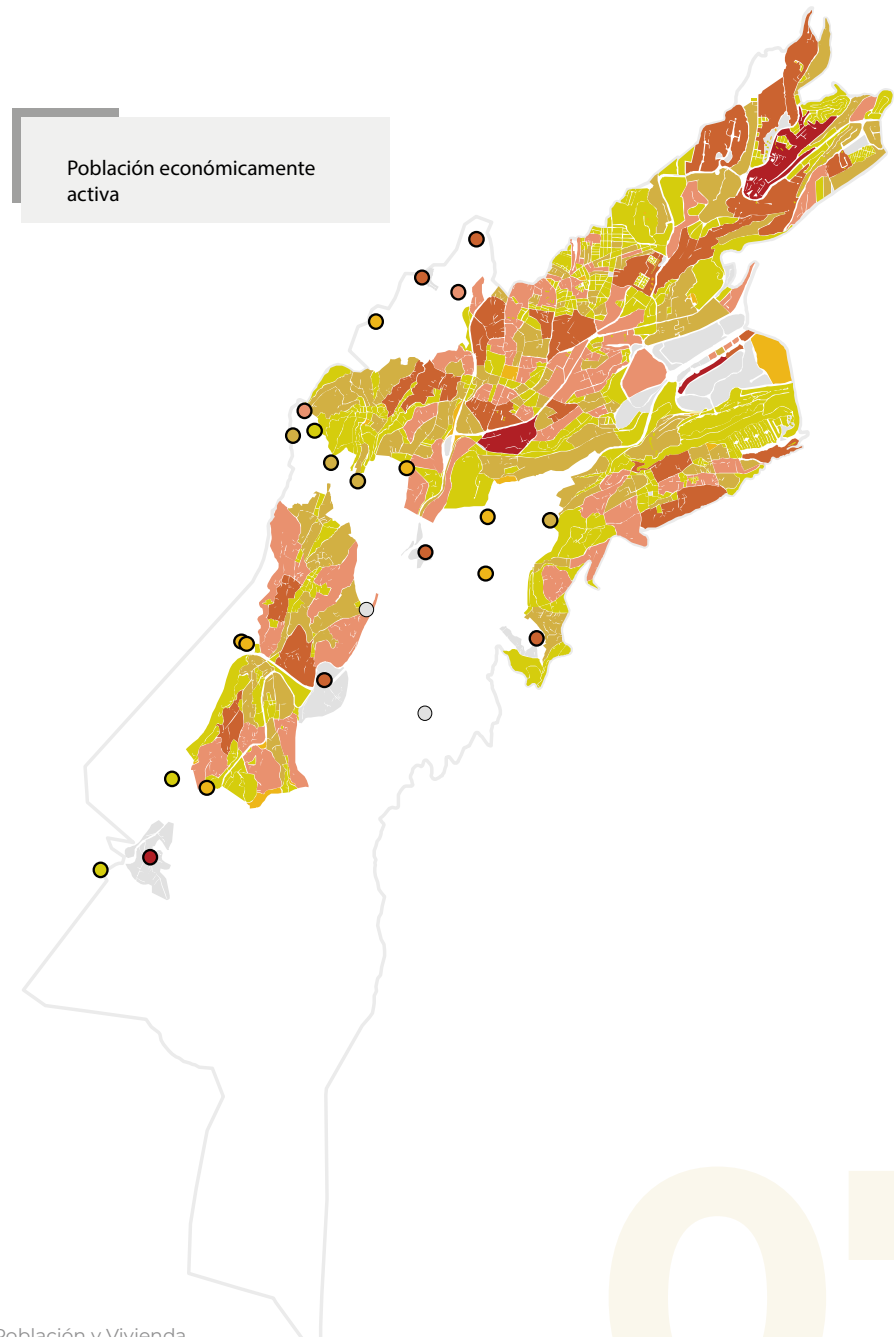
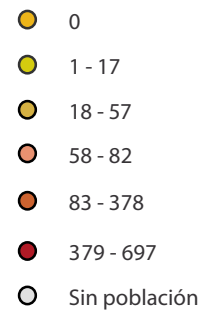
En la alcaldía Cuajimalpa, las manzanas urbanas del centro y noreste concentran a la mayor cantidad de PEA, lo que muestra la disponibilidad de mano de obra en la alcaldía.

La distribución de la PEA es dispersa, tanto en el ámbito rural como urbano. En el caso de Cuajimalpa, algunas de las localidades, cuentan con entre 379 y 697 personas en edad productiva.

Manzana urbana



Localidad rural



07.2

Unidades económicas

07.2.1

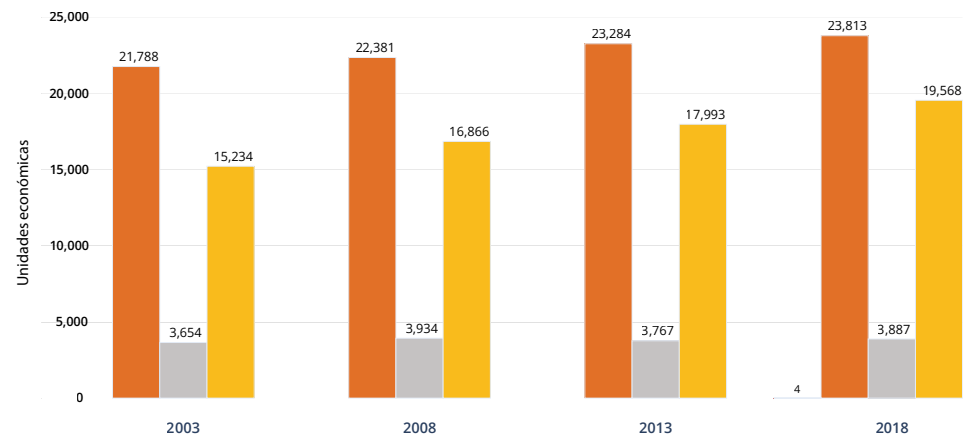
Unidades económicas y personal ocupado según gran sector de actividad económica

2003 - 2018

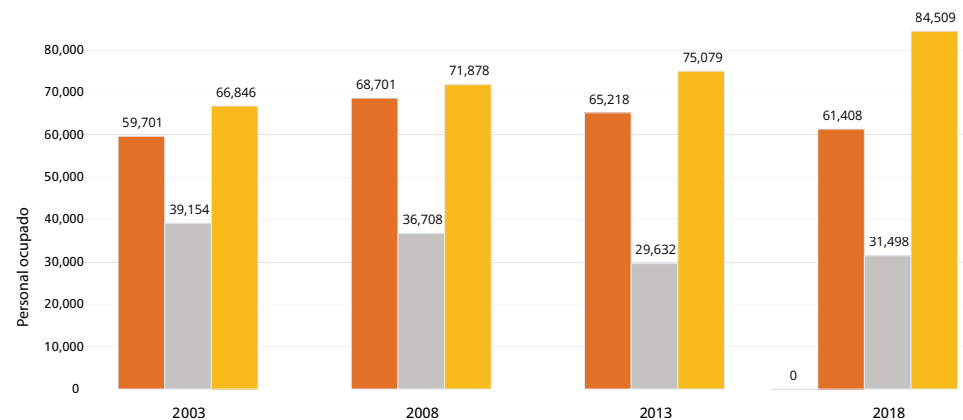
En 2018 el número total de unidades económicas fue de 7,699, siendo el Comercio, la actividad con mayor participación con un 48%. En tanto que el personal ocupado registrado en la demarcación es de 101,552 personas, destacando la actividad de Servicios con una participación del 69%.



Unidades económicas según gran sector de actividad económica



Personal ocupado según gran sector de actividad económica



Fuente: Instituto Nacional de Estadística y Geografía [INEGI] (2003, 2008, 2013, 2018). Sistema Automatizado de Información Censal (SAIC). Censos Económicos.

*Solo se contempla pesca, acuicultura y servicios relacionados con actividades agropecuarias y forestales.

07.2.2

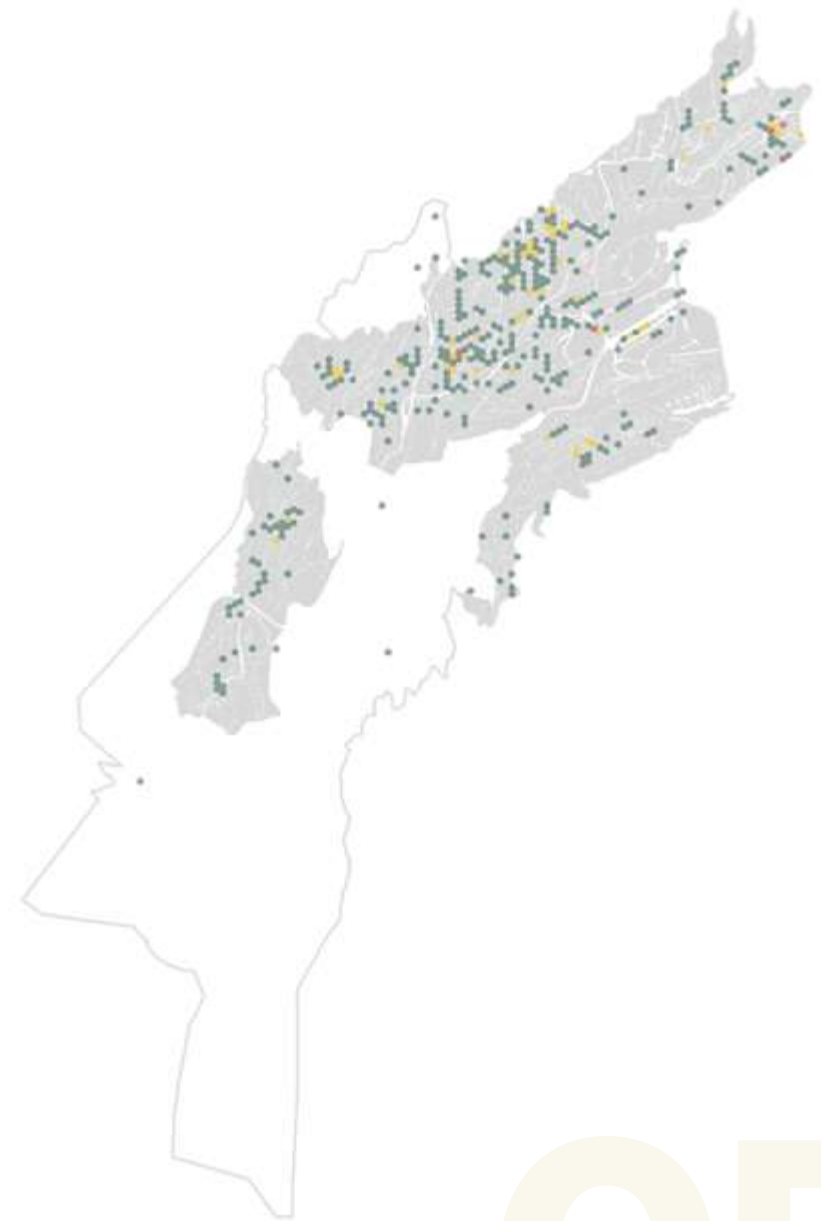
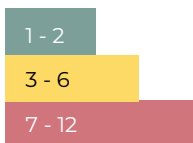
Localización de unidades económicas

La localización de las actividades económicas nos permite conocer la distribución de lo que se produce en el espacio, así como los lugares en donde se pueden encontrar determinados bienes y servicios.

En Cuajimalpa de Morelos, las industrias representan al 7.06% de las unidades económicas de la alcaldía; mientras que las actividades comerciales concentran un 43.24% y las actividades de servicios el 49.69%.

Localización de Unidades Económicas (UE) Industriales

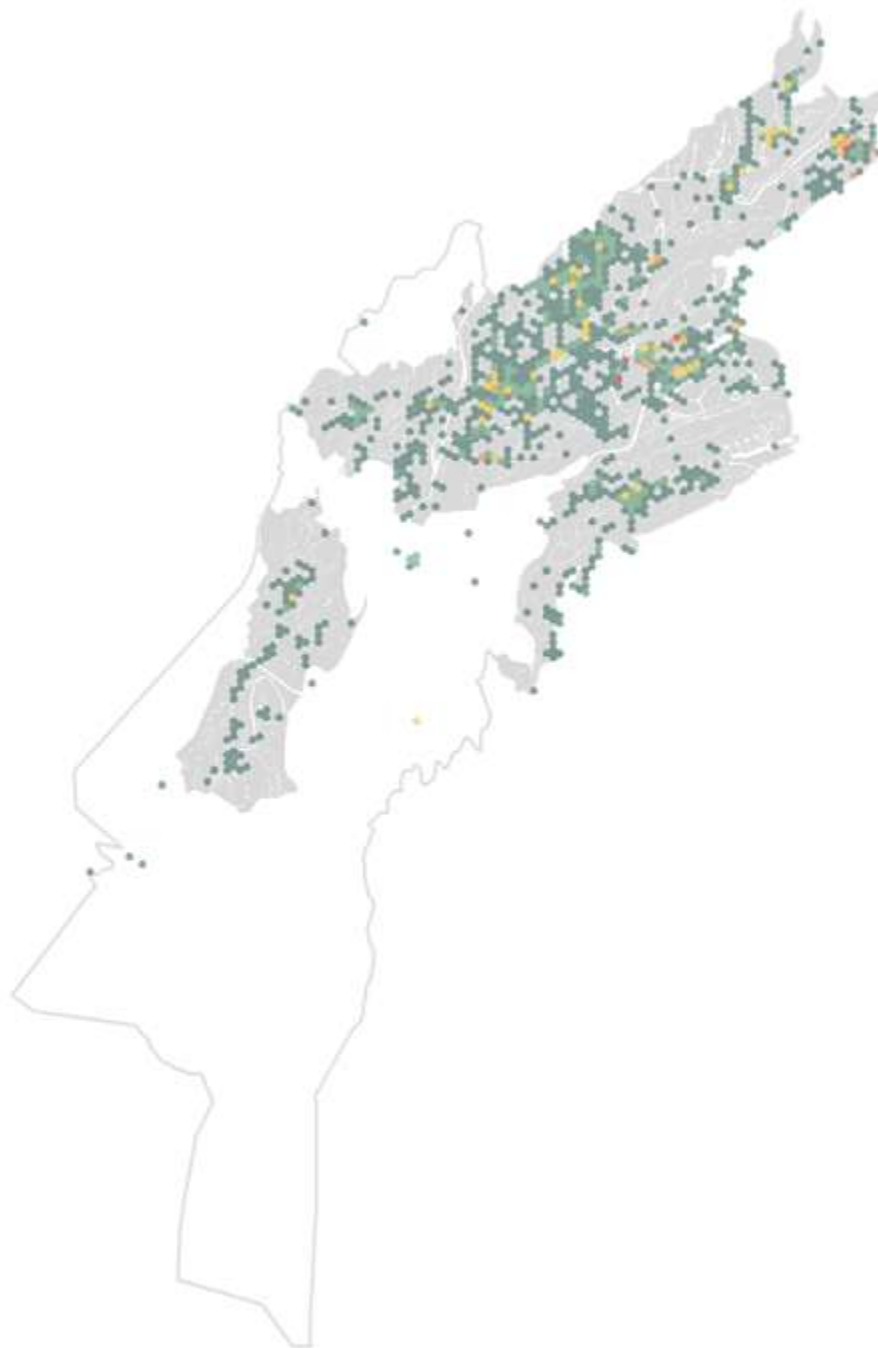
Número de UE




Economía

GOBIERNO DE LA CIUDAD DE MÉXICO

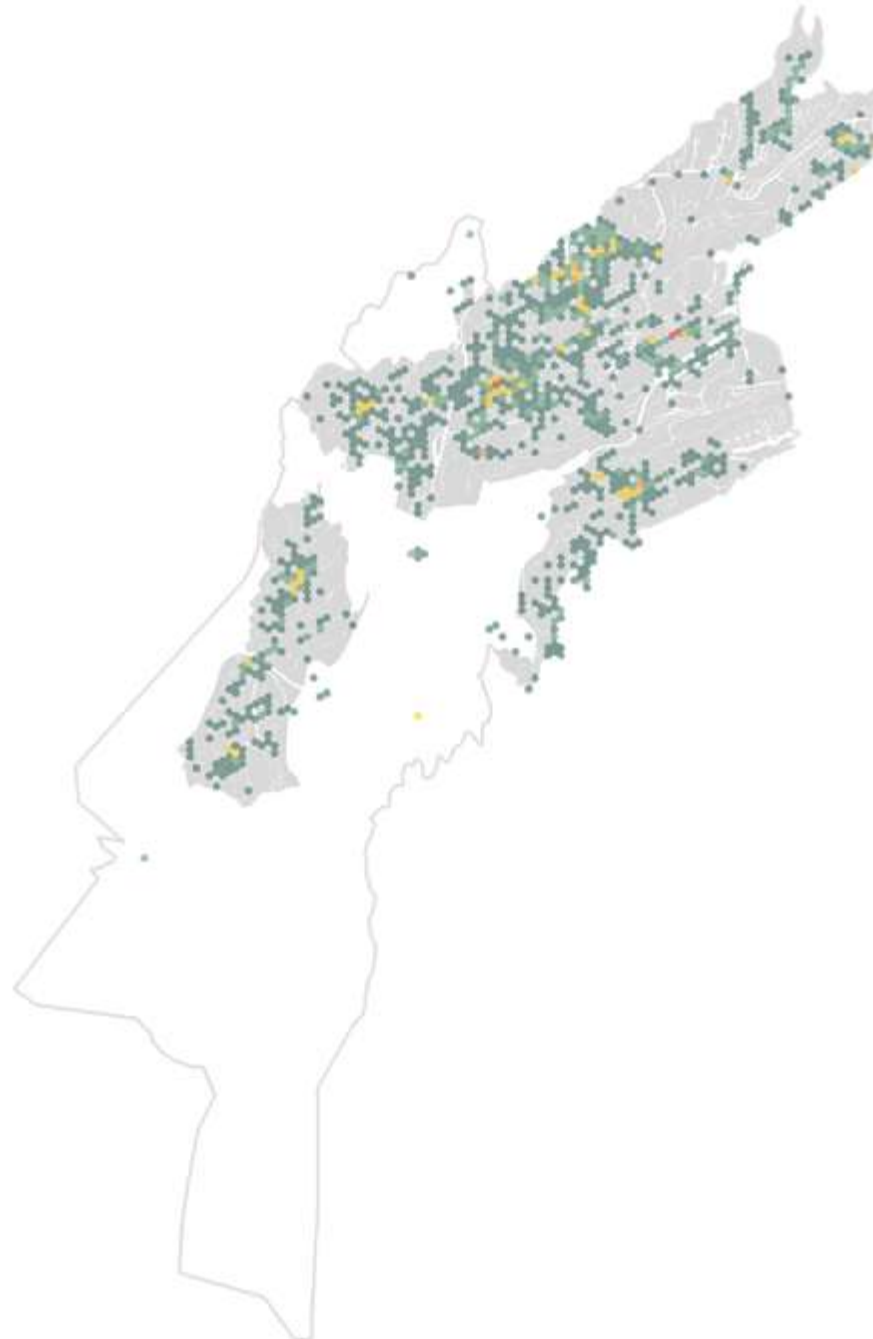
Localización de Unidades Económicas (UE) de Servicios



Número de UE

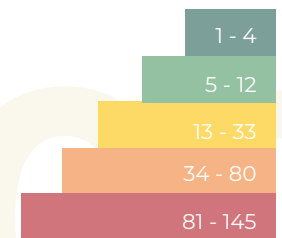


Localización de Unidades Económicas (UE) de Comercio



Alcaldía Cuajimalpa de Morelos

Número de UE



Fuente: Instituto Nacional de Estadística y Geografía [INEGI](2020). Marco Geoestadístico. Censo de Población y Vivienda 2020.

07.3

Sector turístico

07.3.1

Total de hoteles, número de cuartos de hospedaje 2023

De acuerdo con la Secretaría de Turismo de la Ciudad de México al cierre de diciembre de 2023, en Cuajimalpa de Morelos se aprecia una disponibilidad de 1,392 cuartos de hotel y un total de 12 hoteles en su territorio.



Unidades económicas
Servicios de alojamiento temporal

07.3.2

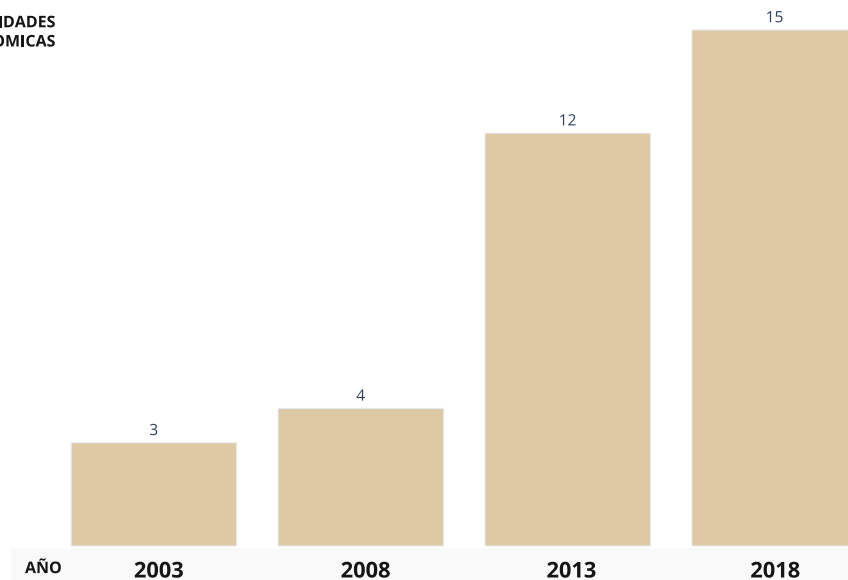
Total de unidades económicas y personal ocupado en servicios de alojamiento temporal

2003-2018

Durante 2003-2018, el número de unidades económicas dedicadas a los servicios de alojamiento temporal aumentó de tres a 15 unidades económicas, destacando el 2018 como aquel año en el que se registró el mayor incremento en la cantidad de hoteles, moteles y establecimientos similares.

En tanto que el personal ocupado en esta actividad pasó de 62 a 68 personas.

TOTAL DE UNIDADES ECONÓMICAS

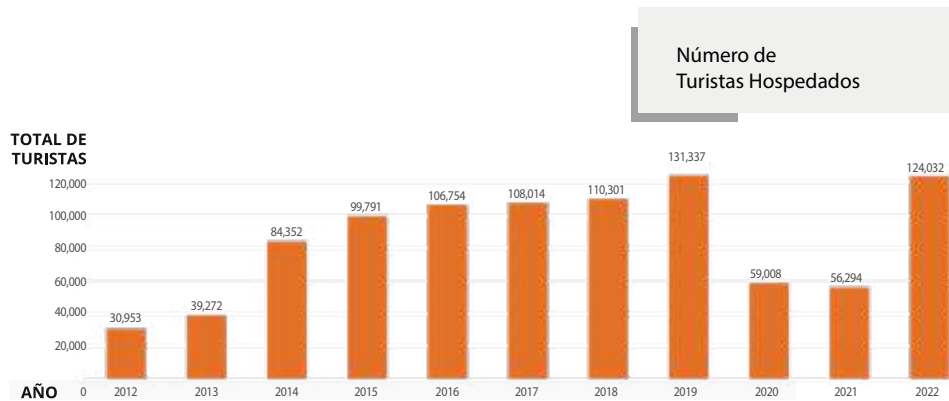


Fuente: Instituto Nacional de Estadística y Geografía [INEGI] (2003, 2008, 2013, 2018). Sistema Automatizado de Información Censal (SAIC). Censos Económicos.

07.3.3

Total de turistas hospedados 2012-2022

Entre 2012 y 2022, el mayor número de turistas hospedados se presentó en el año 2019 con un total de 131,337 registros.

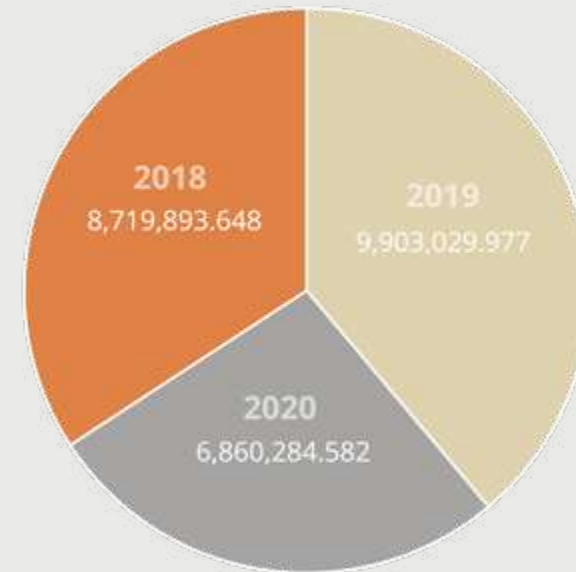


Fuente: Secretaría de Turismo de la Ciudad de México [SECTUR] (2023). Estadísticas de la actividad turística.

07.3.4

Producto interno bruto turístico 2018-2020

Entre 2018 y 2020, el PIB turístico pasó de \$8,719,893.65 a \$6,860,284.58 MXN, representando respectivamente el 6.3% y el 5.5% del total de la alcaldía.



Fuente: Secretaría de Turismo (2020). El PIB turístico estatal y municipal 2018-2020 en México. Una aproximación inicial.



INFRAESTRUCTURA

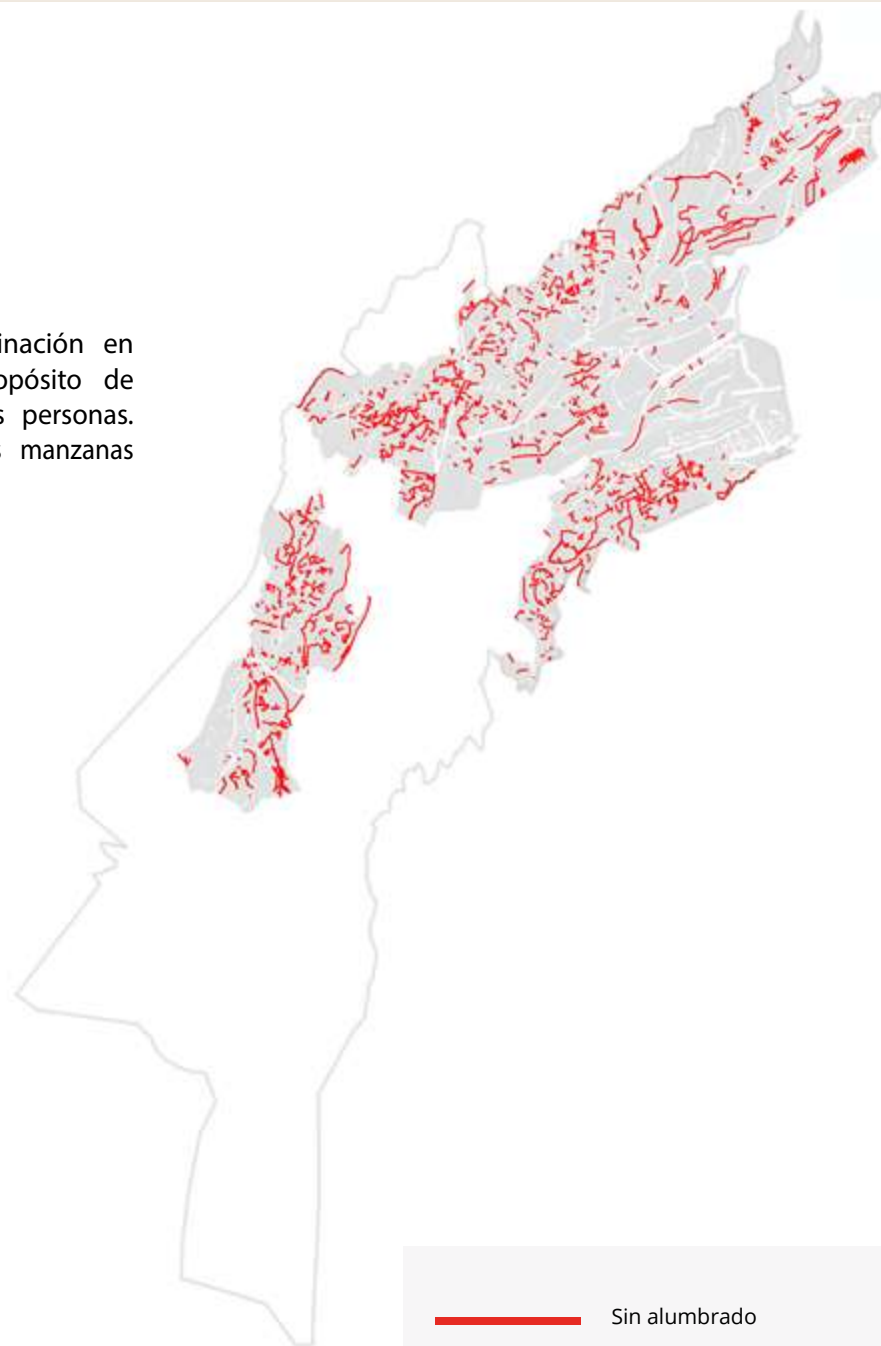
08.1	Alumbrado público	66
08.2	Arbolado	67
08.3	Banquetas	68
08.4	Rampas para sillas de ruedas	69
08.5	Recubrimiento vial	70
08.6	Distribución de puntos Wi-Fi Gratuitos	71



08.1

Alumbrado público

El alumbrado público se refiere a la iluminación en espacios públicos y vialidades, con el propósito de mejorar las condiciones de seguridad de las personas. En Cuajimalpa de Morelos el 51% de las manzanas urbanas cuentan con este servicio público.

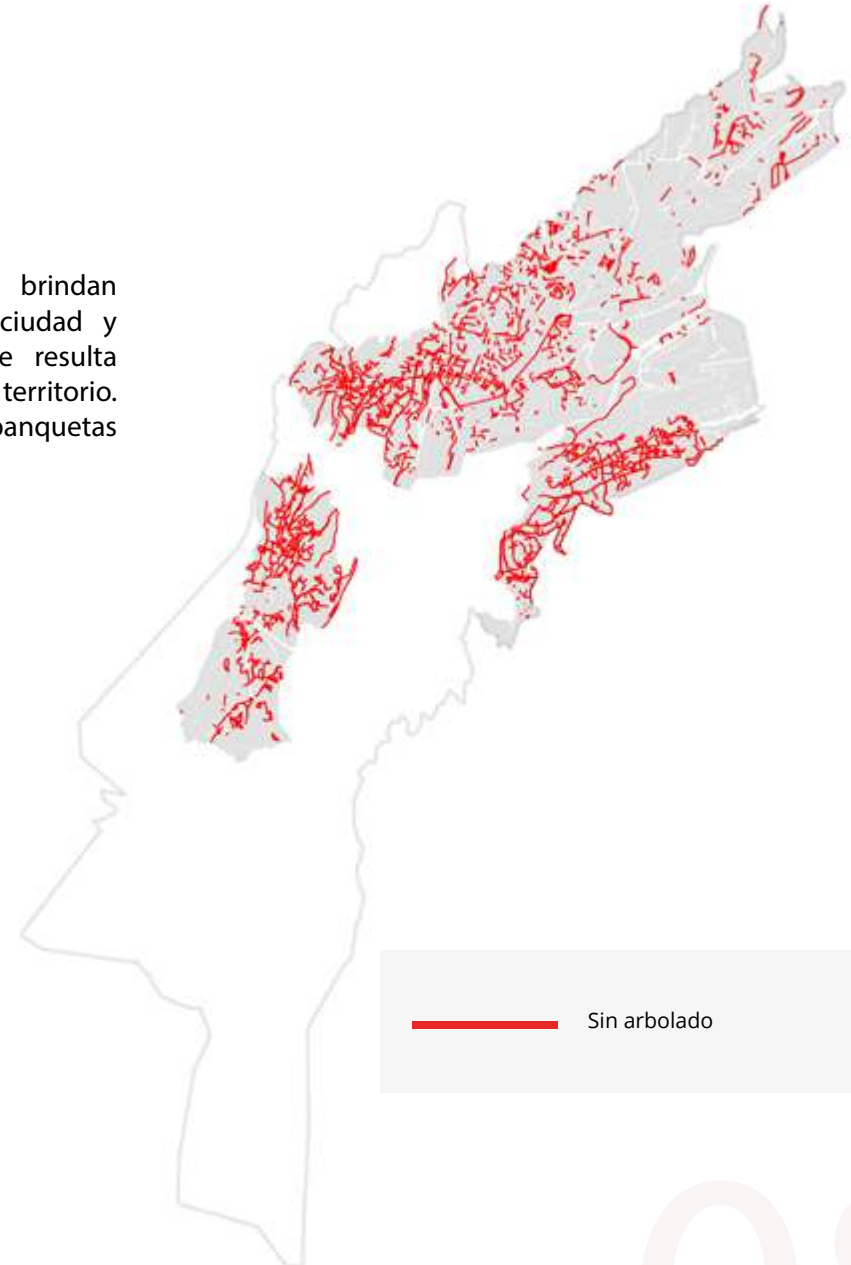




08.2

Arbolado

Los árboles reducen la contaminación y brindan sombra que regula la temperatura de la ciudad y aporta una gran biodiversidad, por lo que resulta necesario conocer su distribución en el territorio. En Cuajimalpa de Morelos el 32% de banquetas cuentan con algún tipo de arbolado.

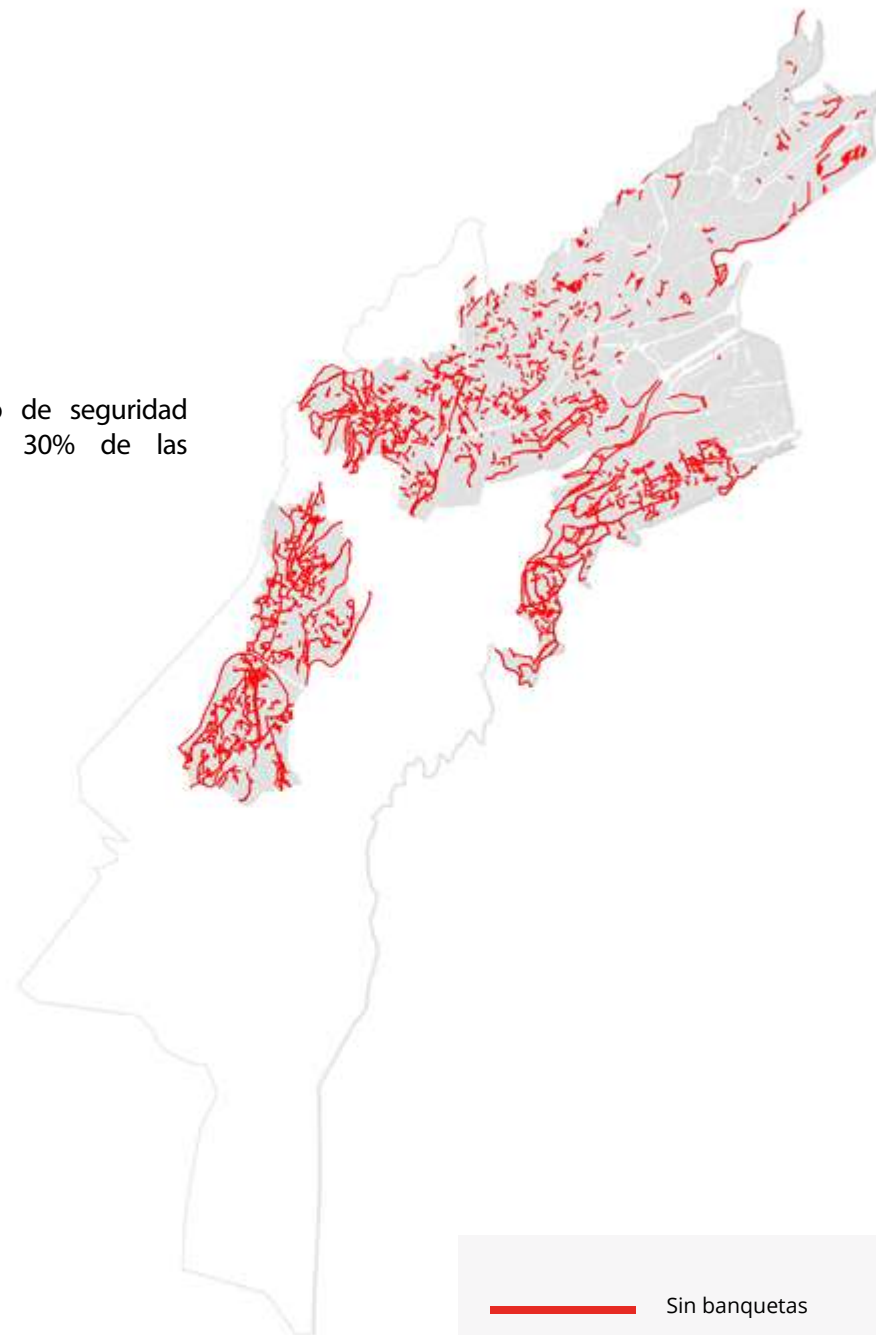




08.3

Banquetas

Las banquetas proporcionan un espacio de seguridad para el tránsito de los peatones. El 30% de las manzanas urbanas cuenta con banquetas.

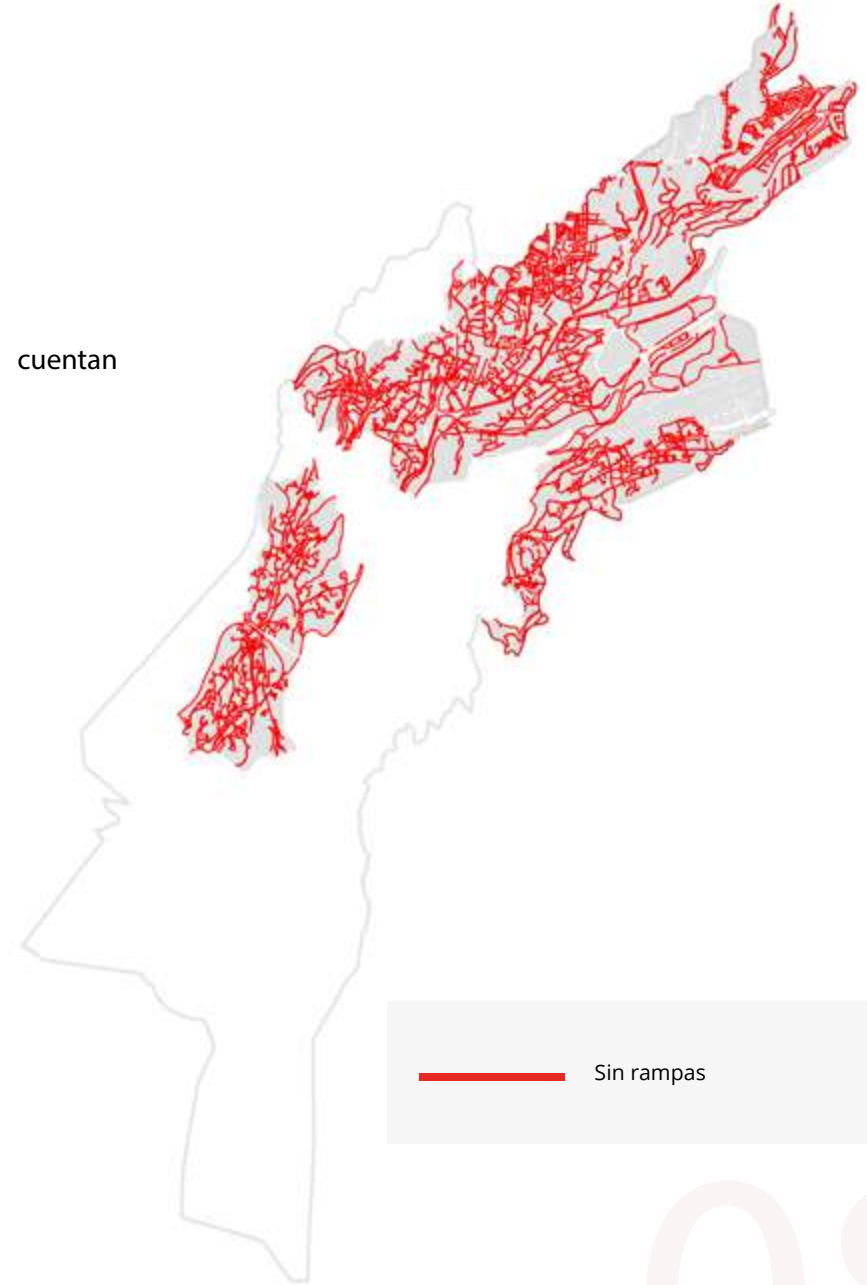




08.4

Rampas para sillas de ruedas

En Cuajimalpa solo el 4% de las manzanas cuentan con rampas.

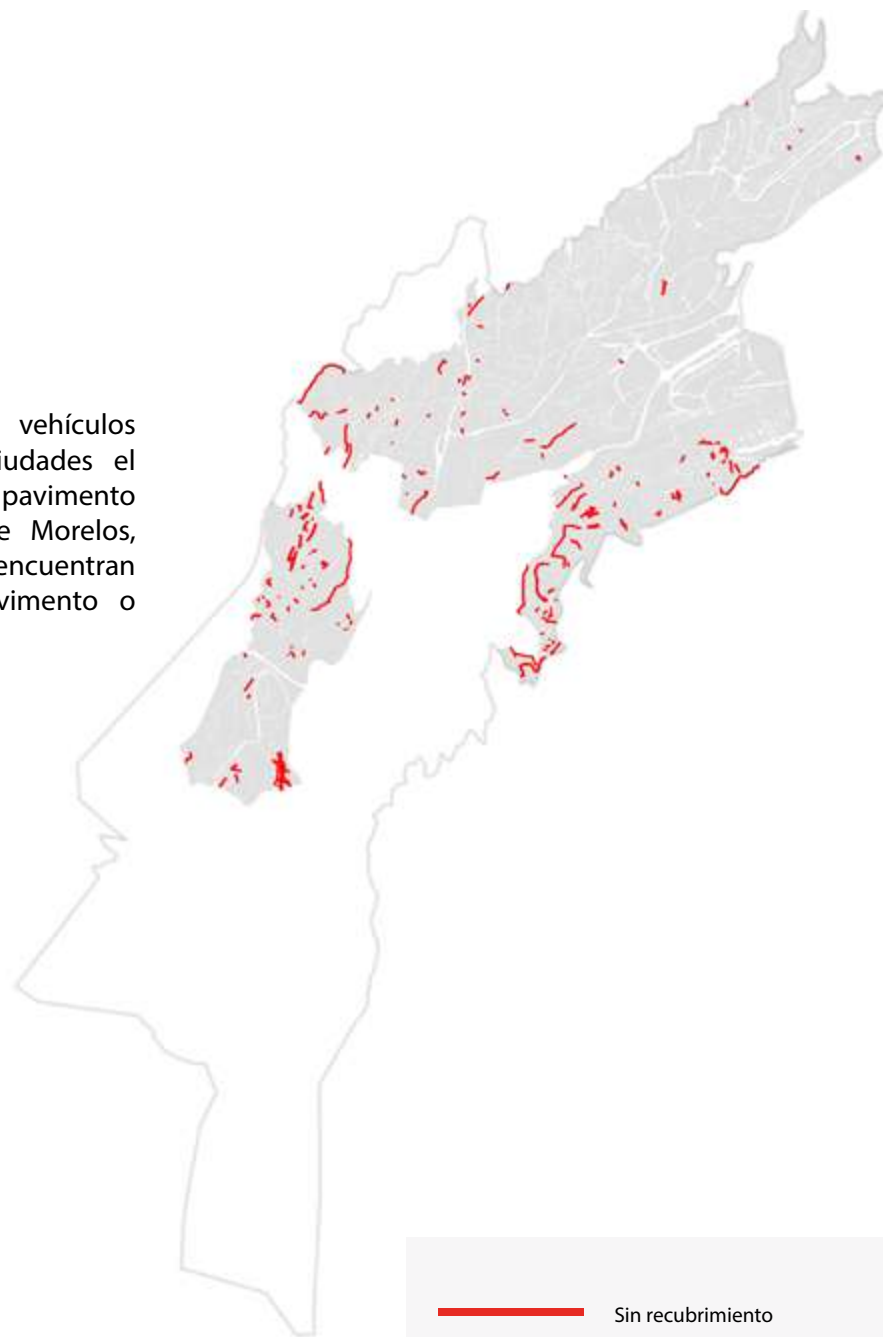




08.5

Recubrimiento vial

El arroyo vial permite la circulación de vehículos motorizados y no motorizados. En las ciudades el arroyo vial suele estar recubierto de pavimento o concreto. En el caso de Cuajimalpa de Morelos, 88% de las vialidades de la alcaldía se encuentran recubiertas de materiales tales como pavimento o concreto.

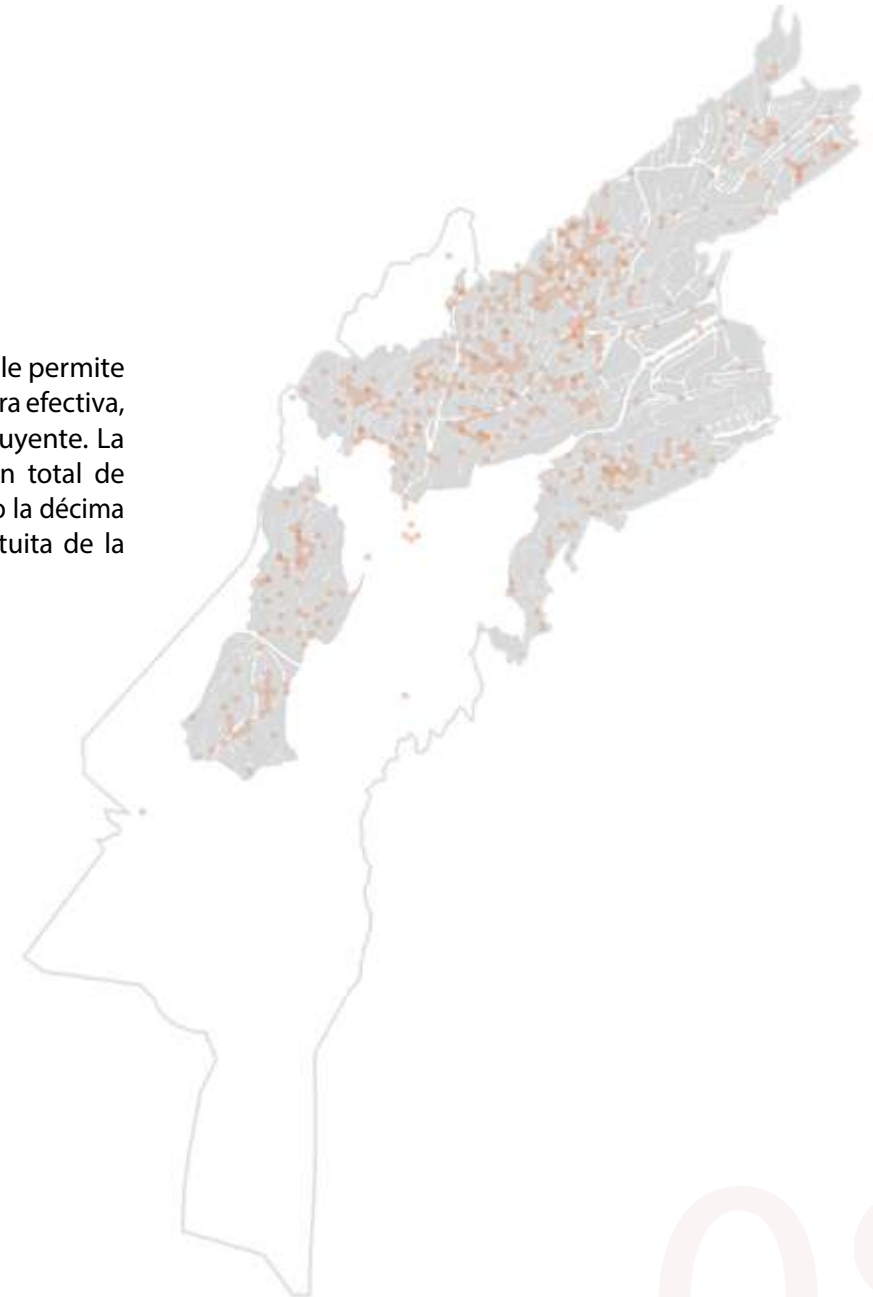




08.6

Distribución de puntos Wi-Fi Gratuitos

El acceso a internet es un derecho humano que le permite a las personas informarse y comunicarse de manera efectiva, impulsando una sociedad más igualitaria e incluyente. La alcaldía Cuajimalpa de Morelos cuenta con un total de 724 puntos de Wi-Fi gratuitos, esto la ubica como la décima quinta alcaldía con puntos de conectividad gratuita de la capital.



Alcaldía Cuajimalpa de Morelos

Total de puntos Wi-Fi

1 - 2

3 - 6



EQUIPAMIENTOS PÚBLICOS

09.1	Equipamiento de salud	73
9.1.1	Unidades médicas por tipo de atención	73
9.1.2	Disponibilidad de recursos para la atención en salud 2016-2022	74
09.2	Equipamiento educativo	75
09.3	Equipamiento cultural	76
09.4	Equipamiento de comercio	77

09.1

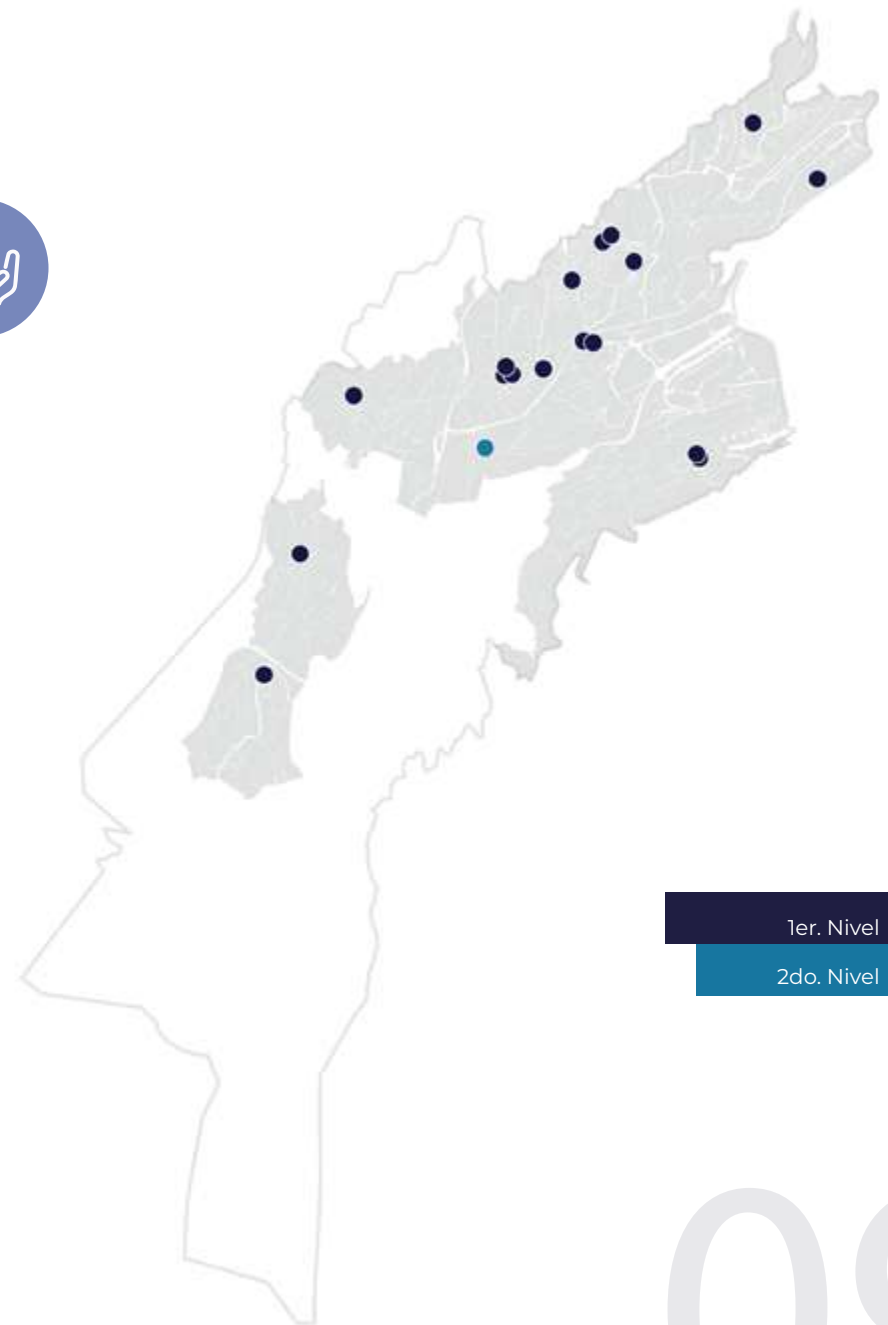
Equipamiento de salud



9.1.1

Unidades médicas por nivel de atención

Los equipamientos de salud son aquellos inmuebles destinados a atender y mejorar las condiciones de salud y bienestar de las personas. Cuajimalpa de Morelos cuenta con 17 unidades de primer contacto y atención ambulatoria (primer nivel); un hospital de segundo nivel que atienden especialidades básicas, lo cual la coloca entre las alcaldías con menor número de equipamientos de salud en la Ciudad.



Alcaldía Cuajimalpa de Morelos

1er. Nivel

2do. Nivel

Fuente: Secretaría de Salud [SALUD], Dirección General de Información en Salud [DGIS] (2022). Catálogo de Clave Única de Establecimientos de Salud [CLUES].

9.1.2

Disponibilidad de recursos para la atención en salud 2016-2022

Según los datos entre 2016-2022 los establecimientos de salud en operación clasificados por tipo de (atención de consulta externa y de hospitalización) muestran que 2019 fue el año con más establecimientos en operación. Destacan los de consultas externas con 19 en comparación con los de hospitalización que abrió su primer hospital en 2022.

Entre 2016 y 2022, el número total de consultorios mostro un incremento significativo en 2022. Durante este periodo, los consultorios destinados a la consulta externa aumentaron 5 unidades, mientras que los consultorios destinados a la hospitalización aumentaron en 15 unidades.

Alcaldía Cuajimalpa de Morelos



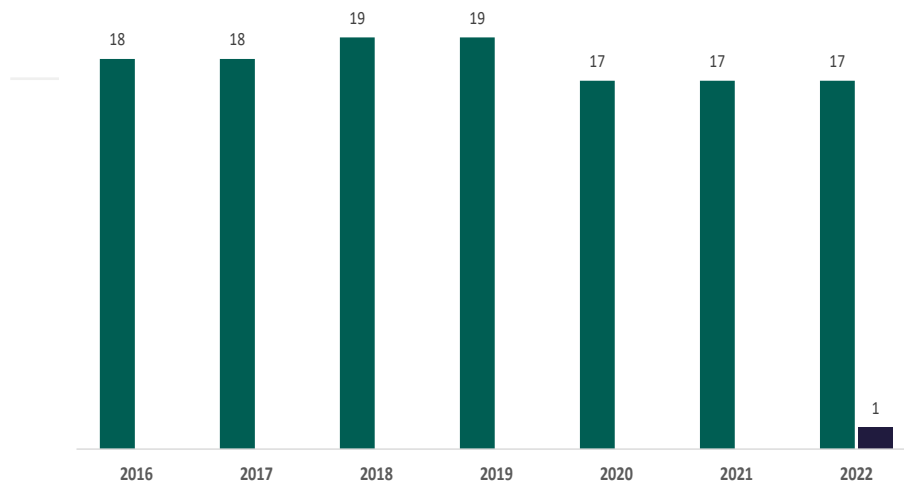
De consulta externa



De hospitalización

Total de establecimientos de salud en operación

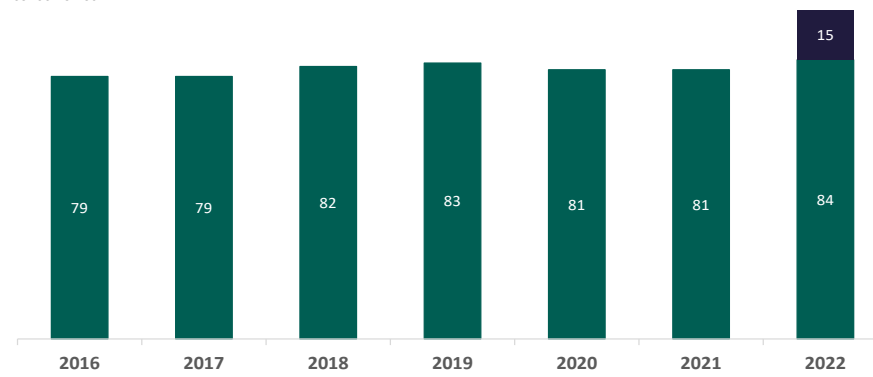
TOTAL DE ESTABLECIMIENTOS



Fuente: Secretaría de Salud [SALUD], Dirección General de Información en Salud [DGIS] (2022). Catálogo de Clave Única de Establecimientos de Salud [CLUES].

Total de consultorios por tipo de establecimiento

TOTAL DE CONSULTORIOS



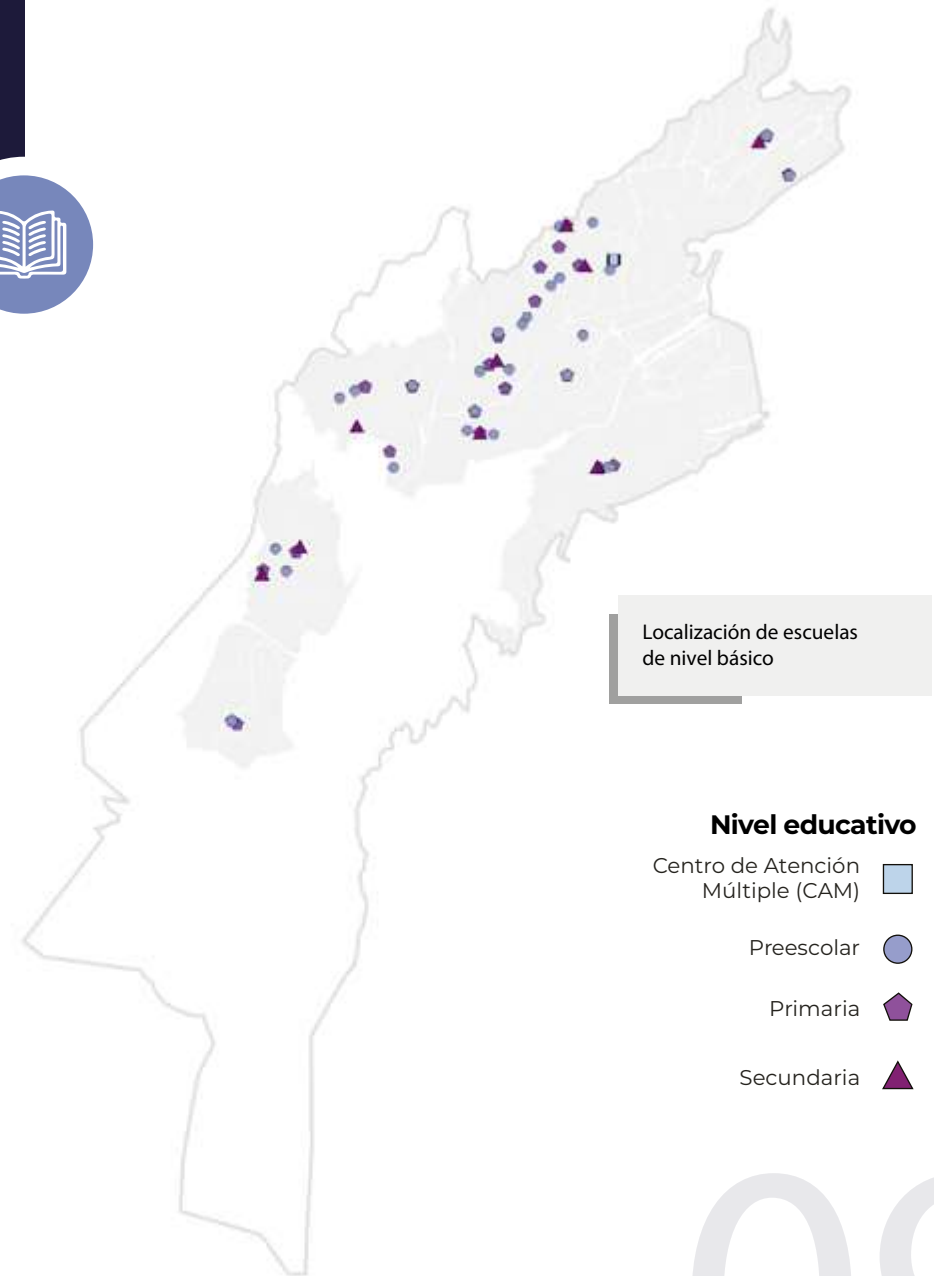
Fuente: Secretaría de Salud [SALUD], Dirección General de Información en Salud [DGIS] (2022). Catálogo de Clave Única de Establecimientos de Salud [CLUES].

09.2

Equipamiento educativo



La educación obligatoria comprende los niveles básico (preescolar, primaria y secundaria) y medio superior. Cuajimalpa de Morelos cuenta con 91 centros de trabajo de nivel básico, de los cuales 32 son preescolares; 40 primarias y 15 secundarias. Destacan cuatro Centros de Atención Múltiple (CAM), los cuales son equipamientos educativos de nivel básico especializados en la atención de niñas, niños y jóvenes con discapacidad o trastornos del desarrollo que dificultan su integración en escuelas regulares.



Equipamiento cultural

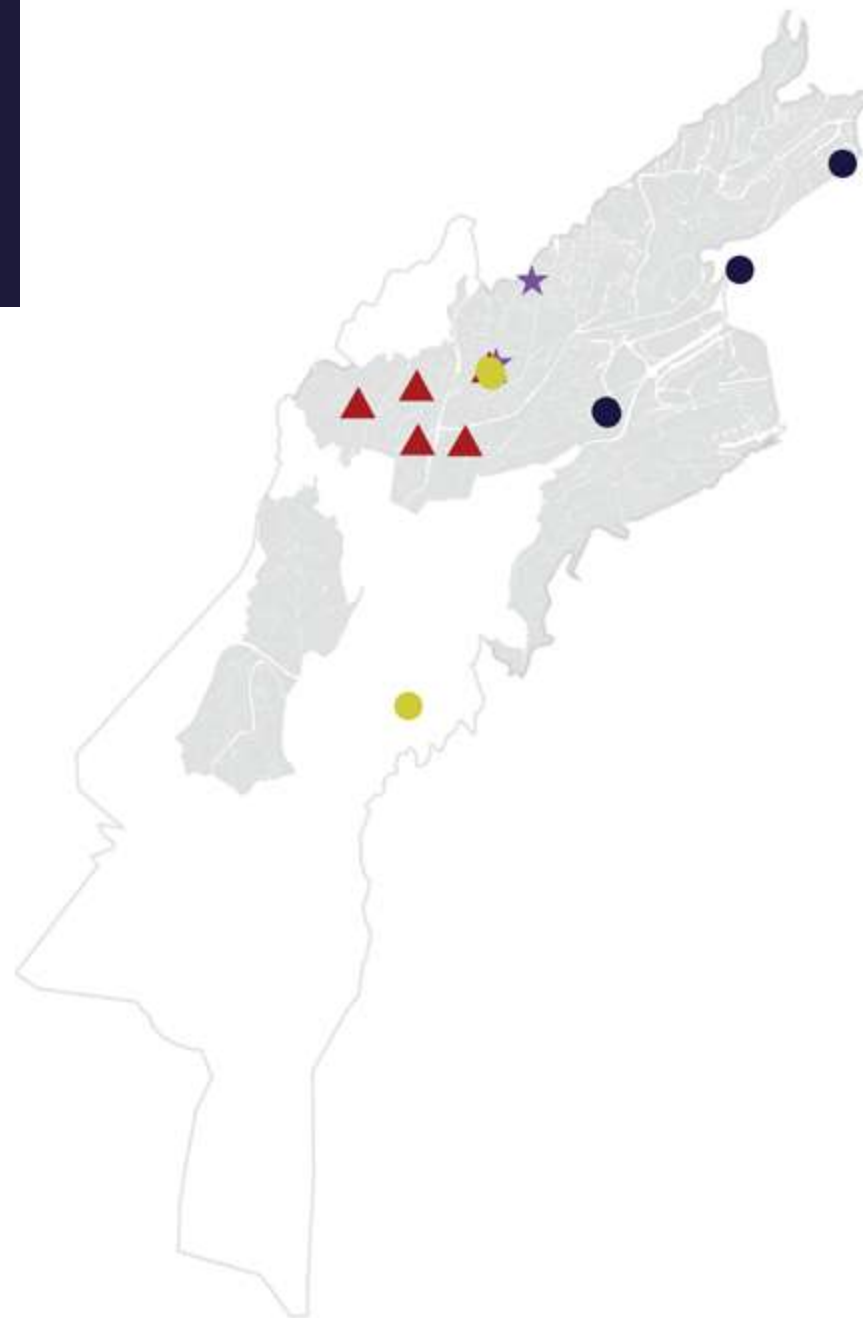
Los equipamientos culturales y recreativos son lugares destinados a las expresiones artísticas y culturales que favorecen el desarrollo, el bienestar social y que promueven la recreación de las personas, estos pueden ser públicos, privados o comunitarios.

Cuajimalpa de Morelos cuenta con tres museos; cuatro bibliotecas; dos centros de cultura y cinco Puntos de Innovación, Libertad, Arte, Educación y Saberes (PILARES).

Alcaldía Cuajimalpa de Morelos

Localización de museos, bibliotecas, centros de cultura y PILARES

- Bibliotecas
- Museos
- ▲ PILARES
- ★ Centros de cultura



Fuente: Secretaría de Educación Ciencia y Tecnología e Innovación [SECTEI] (2021). Ubicación y estatus PILARES. Secretaría de Cultura (2023). Sistema de Información Cultural [SIC México]

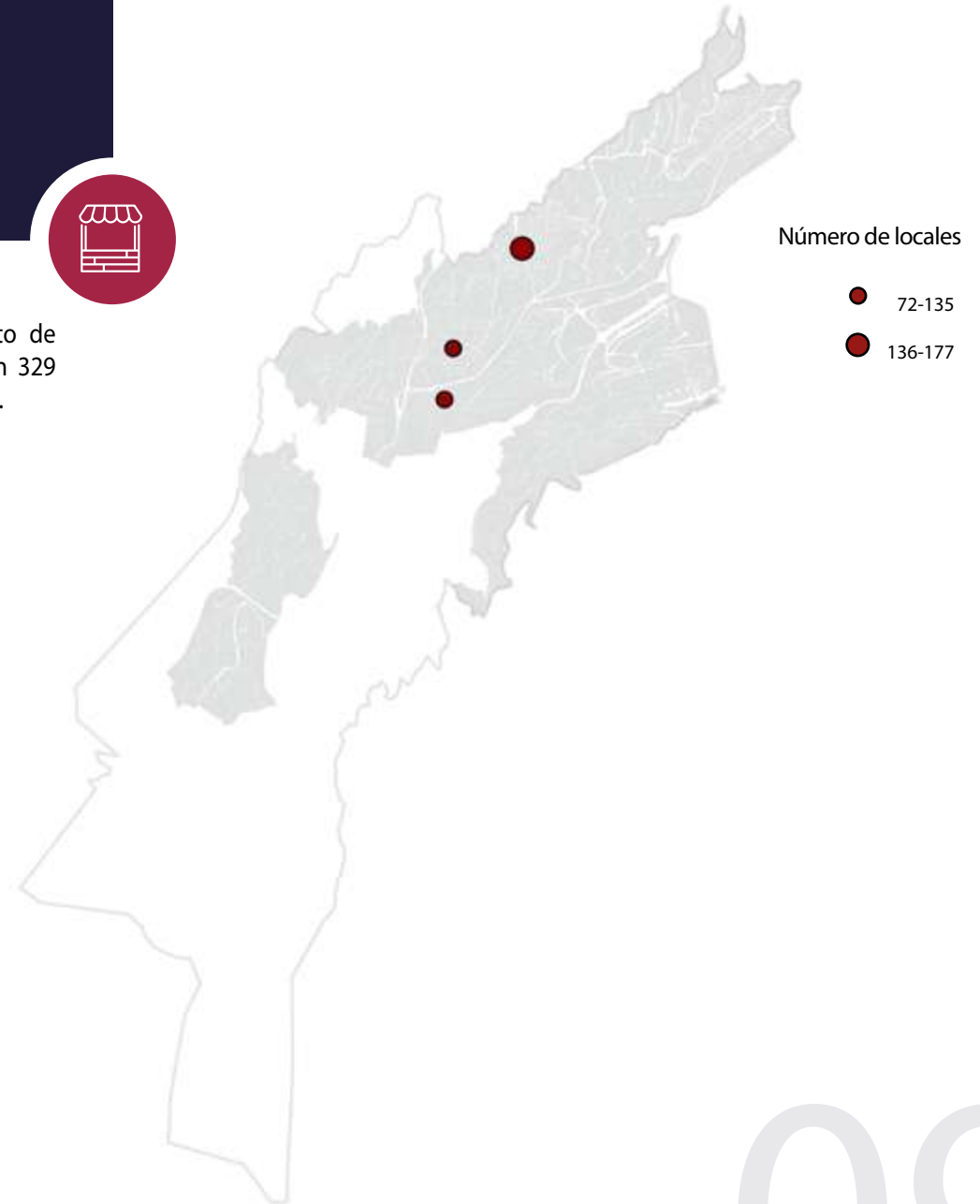
09.4

Equipamiento de comercio



Los mercados públicos son establecimientos dedicados al abastecimiento de productos de primera necesidad para la población. La Ciudad cuenta con 329 mercados públicos, de los cuales cinco se localizan en Cuajimalpa de Morelos.

Mercados





MOVILIDAD

10.1	Sistemas de movilidad integrada	80
10.2	Disponibilidad de algún medio de transporte en la vivienda	82
10.2.1	Viviendas que disponen de algún medio de transporte 2020	82
10.2.2	Viviendas que disponen de automóvil o camioneta como medio de transporte 2020	83
10.2.3	Viviendas que disponen de bicicleta como medio de transporte 2020	84

10.3	Distribución porcentual de la población según medio de transporte utilizado para ir al trabajo 2020	85
10.4	Distribución porcentual de la población por grupo de edad, según tiempo de traslado al trabajo 2020	86
10.5	Origen-destino en hogares de la zona Metropolitana del Valle de México	87

10.1

Sistema de movilidad integrada

El derecho a la movilidad es entendido como el desplazamiento libre y en las mejores condiciones posibles para las personas.

Para garantizar dicho derecho, se ha impulsado un modelo de movilidad integrado que articula funcional y operativamente los sistemas de transporte público de la Ciudad de México. La alcaldía Cuajimalpa de Morelos cuenta con RTP e infraestructura vial ciclista.

Alcaldía Cuajimalpa de Morelos




Movilidad Integrada



Centros y Estaciones de Transferencia Modal CETRAM



Tren Interurbano México - Toluca El Insurgente



Sistema de Transporte Colectivo Metro



Servicio de Transportes Eléctricos Tren Ligero



Metrobús



Servicio de Transportes Eléctricos Red de Trolebús




Transporte Concesionado



Servicio de Transportes Eléctricos Cablebús



Red de Transporte de Pasajeros




Sistema de Transporte Individual en Bicicleta Pública ECOBICI


 **Estaciones El Insurgente**
Tren Interurbano México - Toluca


 Línea Tren Interurbano
México - Toluca

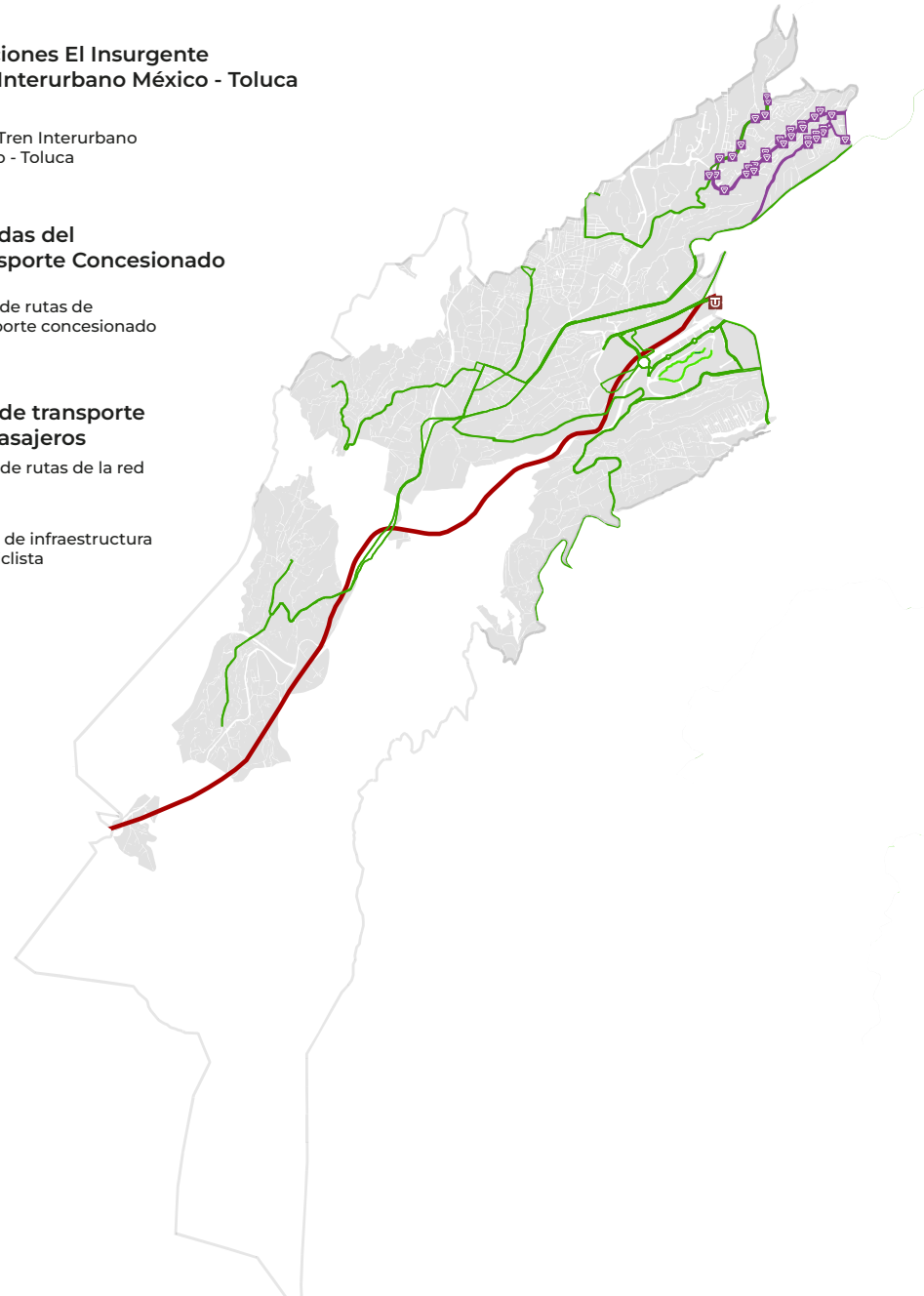
 **Paradas del**
Transporte Concesionado

 Línea de rutas de
transporte concesionado

 **Red de transporte**
de pasajeros

 Línea de rutas de la red

 Línea de infraestructura
vial ciclista



10.2

Disponibilidad de algún medio de transporte en la vivienda

Alcaldía Cuajimalpa de Morelos

10.2.1

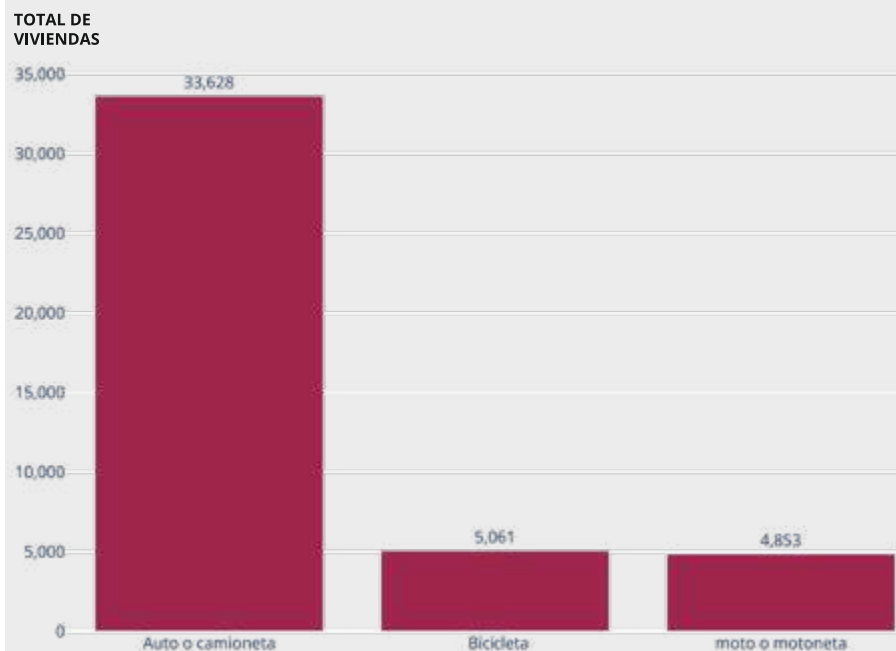
Viviendas que disponen de algún medio de transporte

2020

En 2020, el 54% (25, 604 viviendas) de las viviendas de la alcaldía no disponían de automóvil o camioneta, ni de motocicleta o motoneta.

De aquellas viviendas que disponen de algún medio de transporte particular, el 71 % cuenta con auto o camioneta, el 11% con bicicleta y el 10% con moto o motoneta.

Viviendas con disponibilidad de medios de transporte



Fuente: Instituto Nacional de Estadística y Geografía [INEGI] (2020). Censos de Población y Vivienda.

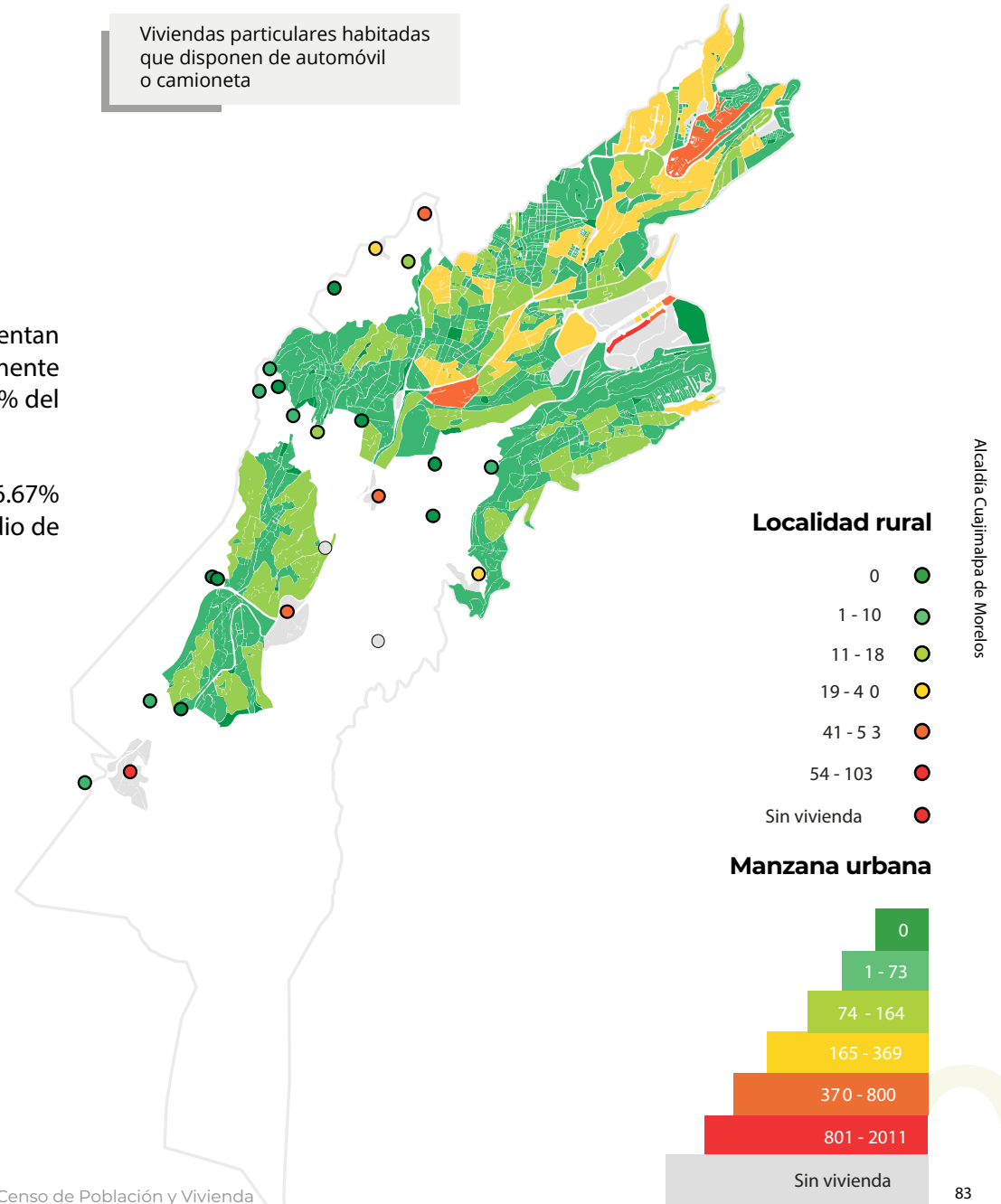
10.2.2

Viviendas que disponen de automóvil o camioneta como medio de transporte

2020

La mayor parte de las manzanas urbanas en Cuajimalpa de Morelos, cuentan con al menos una vivienda en donde sus habitantes utilizan habitualmente automóvil o camioneta para desplazarse, lo cual equivale a un 94.61% del total de manzanas urbanas de la alcaldía.

De las localidades rurales de la alcaldía Cuajimalpa de Morelos, el 6.67% no cuentan con alguna vivienda que emplee el automóvil como medio de transporte habitual.



10.2.3

Viviendas que disponen de bicicleta como medio de transporte

2020

Además de los medios de transporte públicos, existen alternativas particulares que le permiten a las personas desplazarse de un lugar a otro. Este es el caso de las viviendas que cuentan con una bicicleta como medio de transporte. En Cuajimalpa de Morelos se observa que el 38% de las manzanas cuentan con al menos una vivienda que sí dispone de bicicleta como un medio de transporte para desplazarse habitualmente.

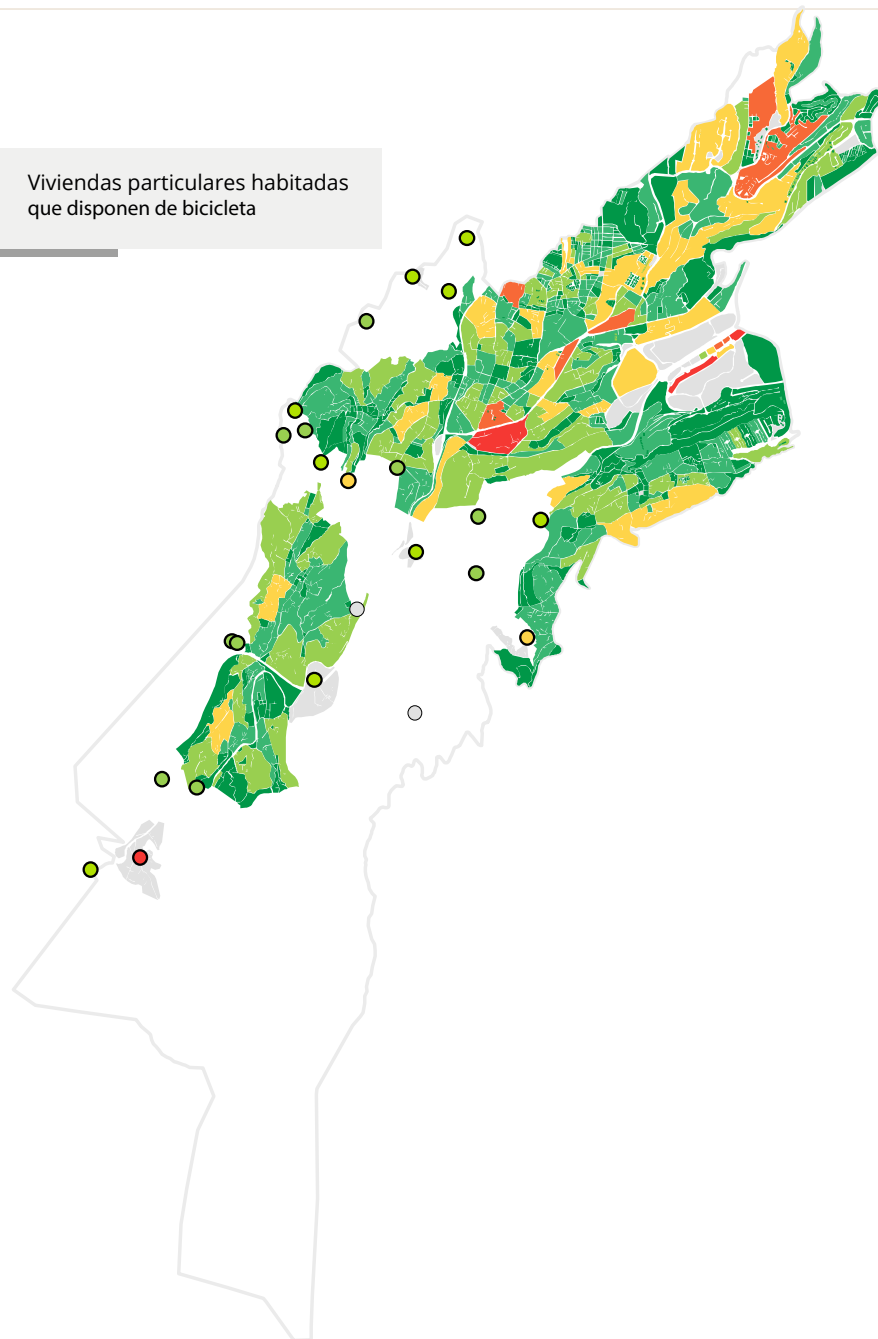
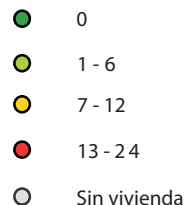
En la alcaldía Cuajimalpa de Morelos se observa que sólo el 50% de las localidades rurales cuentan con al menos una vivienda que utilice este medio de transporte habitualmente.

Alcaldía Cuajimalpa de Morelos

Manzana urbana



Localidad rural

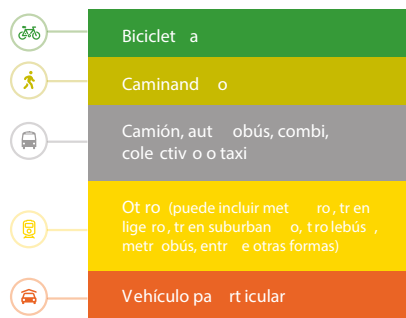


10.3

Distribución porcentual de la población según medio de transporte utilizado para ir al trabajo

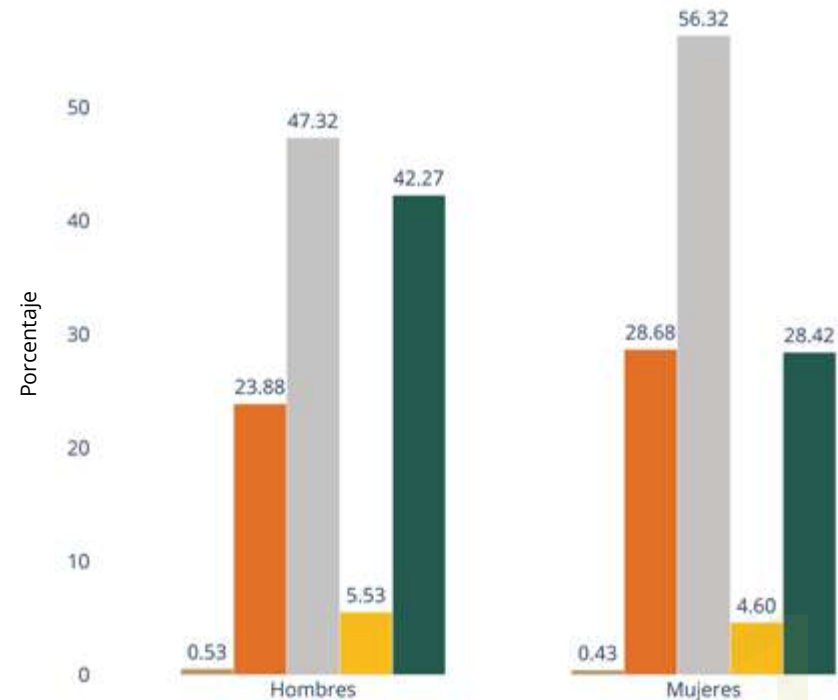
2020

En 2020 el medio de transporte más utilizado por la población para ir a trabajar fue el camión, autobús, combi, colectivo o taxi, representando el 56.32% para las mujeres y el 47.32% para hombres, mientras que el menos utilizado fue la bicicleta con el 0.43 y el 0.53% respectivamente.



Fuente: Instituto Nacional de Estadística y Geografía [INEGI](2020). Censos de Población y Vivienda.

Porcentaje de población que se traslada al trabajo según medio de transporte



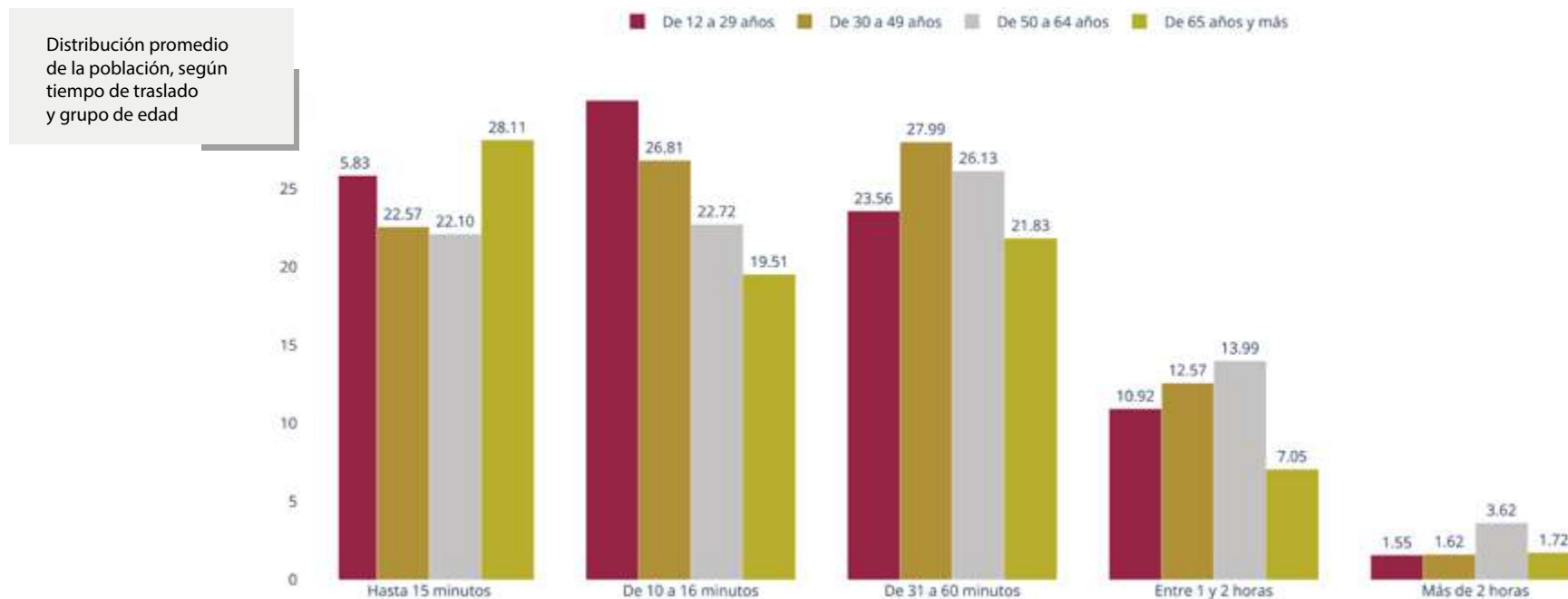
10.4

Distribución porcentual de la población por grupo de edad, según tiempo de traslado al trabajo

2020

El tiempo de traslado frecuente es de 10 a 16 minutos, y se concentra en el 25.3% de la población, indistintamente de la edad. En cambio, el 2.1% de la población hace traslados de más de dos horas.

Alcaldía Cuajimalpa de Morelos



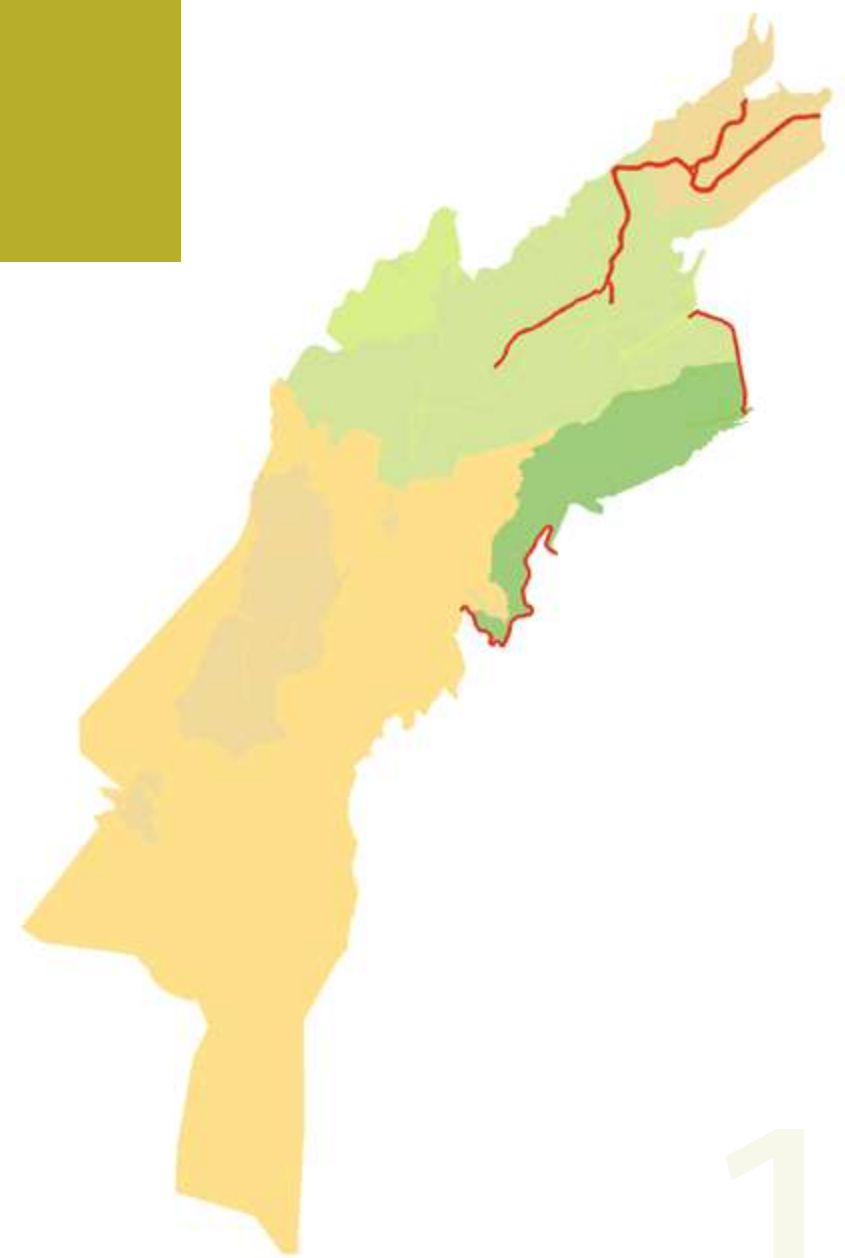
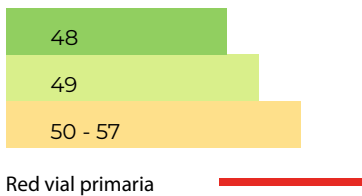
10.5

Origen-destino en hogares de la zona Metropolitana del Valle de México

Los tiempos de traslado en la Ciudad son muy variables. Es posible observar que mientras en algunos distritos que integran la alcaldía Cuajimalpa de Morelos se puede llegar en un tiempo de 48 minutos, el tiempo de viaje para llegar a otros distritos puede ser de hasta 57 minutos; es decir, en poco menos de una hora. El tiempo promedio de traslado al distrito de destino es de 52 minutos.

Tiempos promedio de traslado para llegar a la alcaldía

Minutos





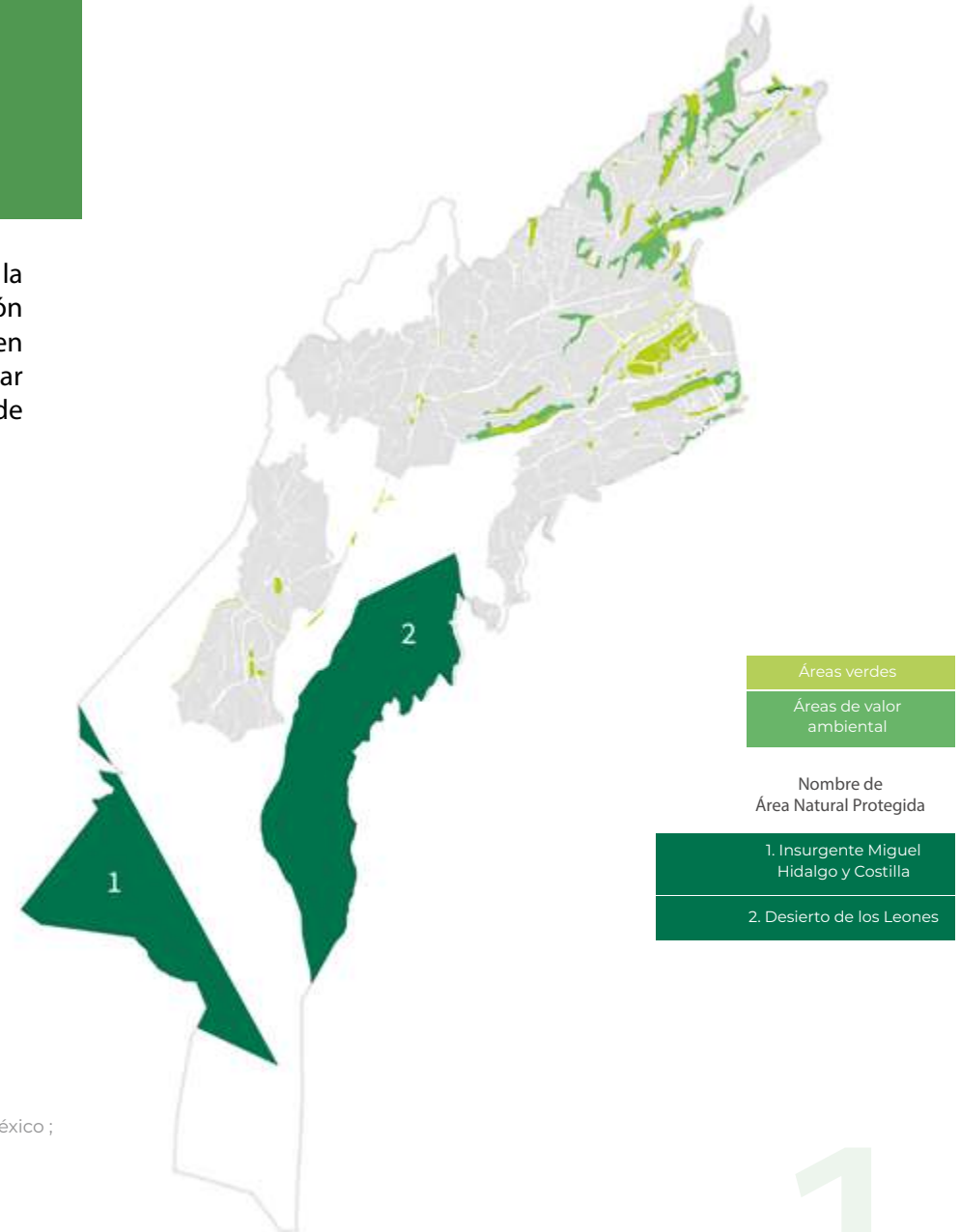
MEDIO AMBIENTE

- 11.1 **Áreas Naturales Protegidas (ANP),
Áreas de valor ambiental (AVA) y Áreas verdes 89**


11.1

Áreas Naturales Protegidas (ANP), Áreas de valor ambiental (AVA) y Áreas verdes

En Cuajimalpa de Morelos existen diversas áreas verdes. Destaca la presencia de dos áreas naturales protegidas, destinadas a la conservación de la naturaleza y a los servicios ecosistémicos que, si bien tienen presencia humana por estar en el área urbana de la ciudad se debe trabajar para su conservación ya que estos sitios contribuyen a recargar el agua de los acuíferos y al medio ambiente de la ciudad.



Fuente: Secretaría del Medio Ambiente [SEDEMA] (2017). Áreas verdes de la Ciudad de México; Secretaría del Medio Ambiente [SEDEMA] (2017). Áreas naturales protegidas de la Ciudad de México; Comisión Nacional de Áreas Naturales Protegidas [CONANP] (2020). Subsistema de información, monitoreo y evaluación para la conservación



SEGURIDAD Y JUSTICIA

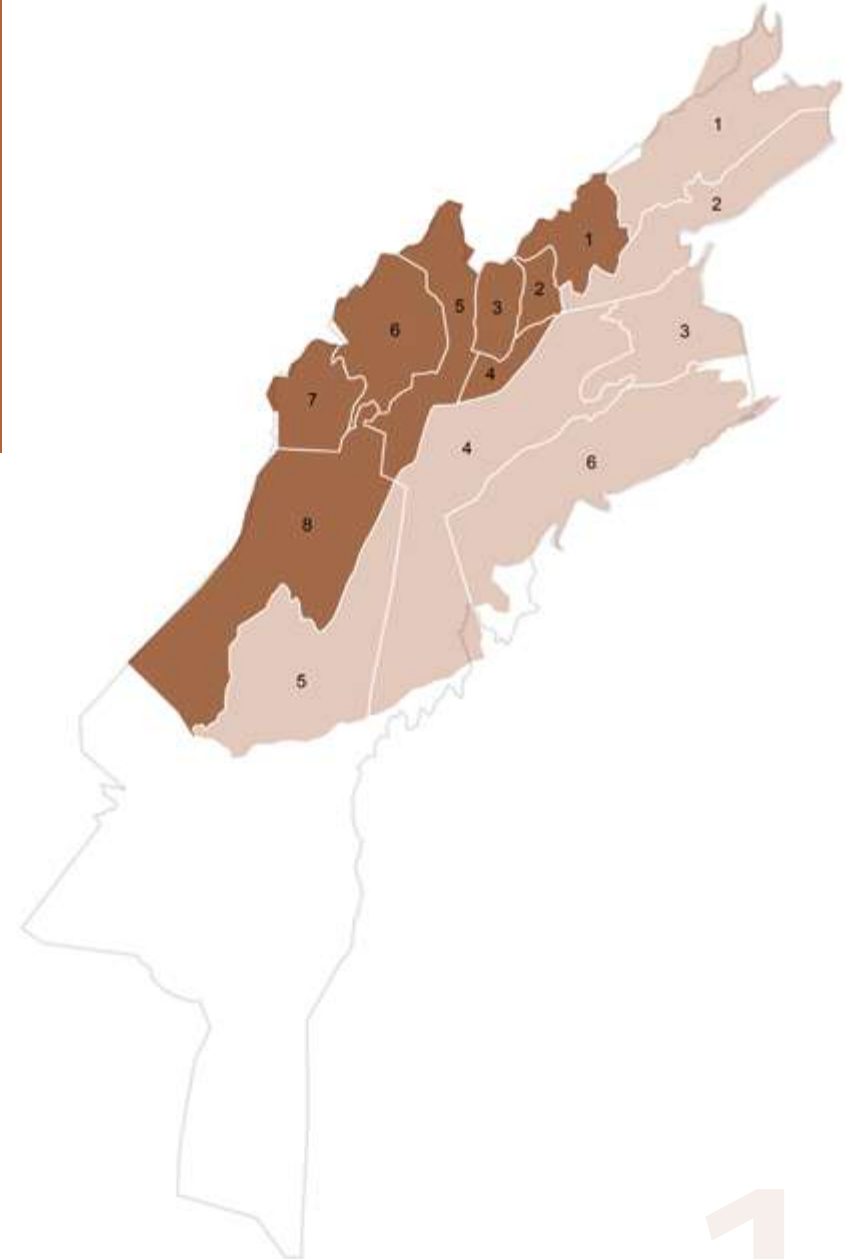
12.1	Cuadrantes de la Secretaría de Seguridad Ciudadana de la Ciudad de México 2021	91
12.2	Incidentes viales 2022 - 2024	92

12.1

Cuadrantes de la Secretaría de Seguridad Ciudadana de la Ciudad de México

2021

Cuajimalpa de Morelos cuenta con dos sectores y 14 cuadrantes, que son la territorialización más pequeña y con mayor proximidad a la ciudadanía. A estos se les asignan policías; patrullas y equipos de comunicación (radios y teléfonos celulares); cada cuadrante cuenta con un Jefe de Cuadrante, garantizando que las 24 horas del día y los 365 días del año, exista un responsable de la vigilancia, la atención de emergencias y la prevención del delito.



Sector

Cuajimalpa

El Y aquí

12.2

Incidentes viales

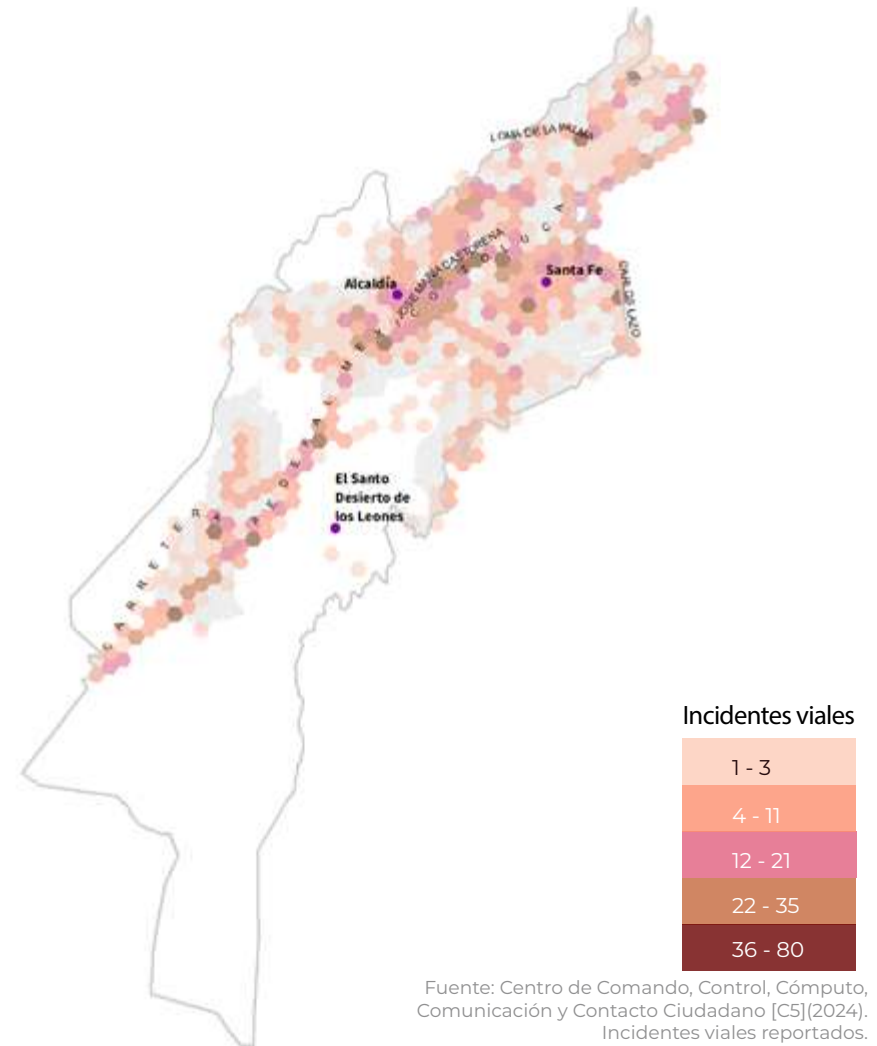
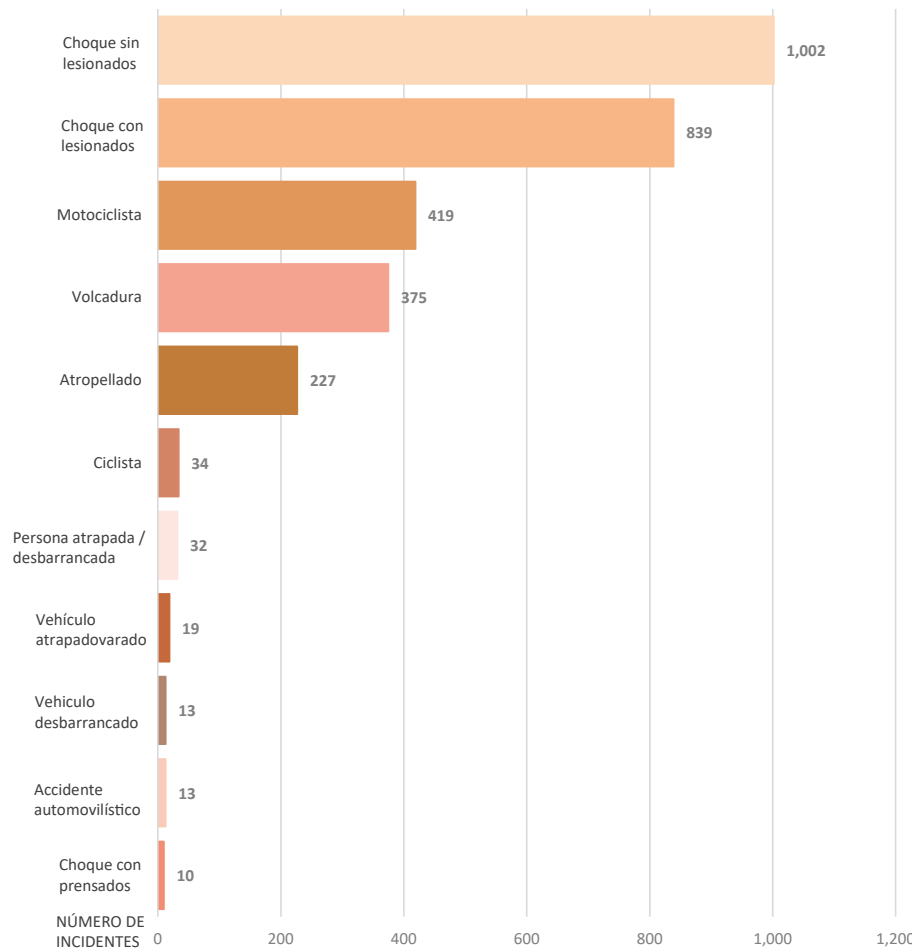
2022 - 2024

El Informe sobre la situación mundial de la seguridad vial 2023 que publicó la Organización Mundial de la Salud, muestra que el número de muertes anuales por accidentes de tránsito ha disminuido ligeramente. A pesar de ello, el precio que se paga por la movilidad sigue siendo demasiado alto ya que las lesiones por accidentes de tránsito siguen siendo la principal causa de muerte entre niños y jóvenes de entre 5 y 29 años y más de la mitad de las muertes ocurren entre peatones, ciclistas y motociclistas.

Aunado a lo anterior, los incidentes de tránsito generan graves afectaciones en la movilidad urbana, principalmente durante las horas pico, un choque en vías principales puede causar atascos que afectan a miles de personas y aumentan el tiempo de traslado de la población.

En la alcaldía, el mayor porcentaje de incidentes de tránsito son Choque sin lesionados con el 33%, el 14% pertenecen a motociclistas, el 7% atropellado y el 1% ciclistas. Algunos de los cruces donde ocurre la mayor concentración de estos incidentes son: Av. Tamaulipas con Av. de los Poetas y en la Carretera Federal México - Toluca

Alcaldía Cuajimalpa de Morelos



Fuente: Centro de Comando, Control, Cómputo, Comunicación y Contacto Ciudadano [C5](2024). Incidentes viales reportados.

GLOSARIO

Afromexicanos(as) o afrodescendientes

Son quienes descienden de personas provenientes del continente africano que llegaron a México durante el periodo colonial. También incluye a las personas de origen africano que llegaron a México en épocas posteriores y actualmente.

Área natural protegida (ANP)

Zonas del territorio nacional y aquellas sobre las que la Nación ejerce soberanía y jurisdicción, en las que los ambientes originales no han sido significativamente alterados por la actividad del ser humano, o que sus ecosistemas y funciones integrales requieren ser preservadas y restauradas.

Área urbana

Área donde existe un agrupamiento de construcciones permanentes, de acuerdo con una traza urbana, a la que se le asocia un nombre.

Canal en operación

Cauce artificial abierto empleado para irrigación, transporte de aguas residuales o conducción en sistemas de abastecimiento o en sistemas de generación de energía eléctrica.

Condición de habla indígena

Situación que distingue a la población de 3 años y más de edad, según declare hablar o no alguna lengua indígena.

Corrientes de agua

Flujo de agua que depende de precipitación pluvial o afloramiento subterráneo. La corriente de agua intermitente cuenta con presencia de agua en determinadas épocas del año. La corriente de agua perenne cuenta con presencia de agua permanentemente.

Cuerpo de agua

Masa o extensión de agua que en asociación con el terreno circundante genera nichos ecosistémicos con funciones únicas e imprescindibles para la vida humana.

Derechohabencia a servicios de salud

Derecho de las personas a recibir servicios médicos en instituciones de salud públicas o privadas, como resultado de una prestación laboral.

Educación básica

Conformación de los estudios que comprenden la educación preescolar, primaria y secundaria.

Educación media superior

Conformación de los estudios de los estudios de preparatoria o bachillerato, carreras técnicas o comerciales con antecedente de secundaria y normal básica.

Educación superior

Conformación de los estudios de licenciatura, profesional, normal superior, técnico superior o tecnológico, maestría y doctorado.

Equipamiento cultural

Está integrado por el conjunto de inmuebles que proporcionan a la población la posibilidad de acceso a la recreación intelectual y estética, así como a la superación cultural, complementarias al sistema de educación formal.

Equipamiento de comercio

Está integrado por establecimientos donde se realiza la distribución de productos al menudeo, para su adquisición por la población usuaria y/o consumidora final, siendo esta etapa la que concluye el proceso de comercialización.

Equipamiento de salud

Está integrado por los inmuebles que se caracterizan por la prestación de servicios médicos de atención general y específica.

Equipamiento educativo

Está integrado por establecimientos en los que se imparte a la población los servicios educacionales, ya sea en aspectos generales de la cultura humana o en la capacitación de aspectos particulares y específicos de alguna rama de las ciencias o de las técnicas.

Hidrografía

Descripción de las características de las aguas de la Tierra. También se refiere al conjunto de ríos, superficiales y subterráneos, lagos, lagunas, presas y cenotes.

Hogar

Conjunto de personas que residen habitualmente en la misma vivienda particular y se sostienen de un gasto común, principalmente para alimentación.

Hogares censales con persona de referencia mujer

Personas en hogares censales donde la persona de referencia es mujer. Se considera un hogar en cada vivienda particular. Incluye casa única en el terreno; casa que comparte terreno con otra(s); casa dúplex; departamento en edificio; vivienda en vecindad o cuartería; vivienda en cuarto de azotea; local no construido para habitación; vivienda móvil; refugio y no especificado de vivienda particular.

Índice de desarrollo social (IDS)

Utiliza información referente a la calidad y espacio de la vivienda, al acceso a servicios sanitarios (agua, drenaje y excusado), a la adecuación energética, el acceso a internet y la disponibilidad de telefonía (fija o celular), así como el rezago educativo, el acceso a los servicios de salud y a la seguridad social. Permite conocer las características de los hogares y viviendas de un lugar determinado, con lo que se determina su grado de bienestar.

Localidad rural

Aquellas áreas que no están amanzanadas y las que sí lo están, pero tienen menos de 2,500 habitantes o cuyo uso de suelo es predominantemente agrícola o forestal.

Manzana urbana

Espacio geográfico de superficie variable que está constituido por una o un conjunto de viviendas, edificios o terrenos de uso habitacional, comercial, industrial y/o de servicios, entre otros. Generalmente se puede rodear en su totalidad y está delimitado por calles, andadores, brechas, veredas, cercas, arroyos, límites de parcelas y otros elementos.

MSNM

Metros sobre el nivel del mar.

Nivel de escolaridad

División de los niveles que conforman el Sistema Educativo Nacional. Estos son: básico, medio superior y superior.

Producto interno bruto (PIB)

Es la suma del valor (en dinero) de todos los bienes y servicios de uso final que genera un país o entidad federativa durante un periodo (comúnmente un año o trimestre).

Producto interno bruto turístico

Representa el valor de todos los bienes, servicios y actividades finales específicamente del sector turístico, generados por el estado en un periodo de tiempo determinado.

Población afiliada a servicios de salud

Total de personas que están afiliadas a servicios médicos en alguna institución de salud pública o privada como: el Instituto Mexicano del Seguro Social (IMSS), el Instituto de Seguridad y Servicios Sociales de los Trabajadores del Estado (ISSSTE e ISSSTE estatal).

Población con discapacidad

Personas que tienen mucha dificultad o no pueden hacer al menos una de las actividades de la vida diaria como ver, oír, caminar, recordar o concentrarse, bañarse, vestirse o comer, hablar o comunicarse.

Población con limitación

Personas que tienen poca dificultad para realizar al menos una de las actividades de la vida diaria como ver, oír, caminar, recordar o concentrarse, bañarse, vestirse o comer, hablar o comunicarse.

Población económicamente activa (PEA)

Personas de 15 y más años de edad que tuvieron vínculo con la actividad económica o que lo buscaron en la semana de referencia, por lo que se encontraban ocupadas o desocupadas.

Rezago habitacional

Término empleado para referirse a las viviendas en hacinamiento o cuyos materiales de edificación se encuentran en deterioro y no logran satisfacer un mínimo de bienestar para sus ocupantes.

Sector de actividad económica

Clasificación de la actividad a la que se dedica una unidad económica según la división del área económica: primaria (producción agropecuaria), secundaria (manufactura e industria) y terciaria (servicios).

Sexo

Condición biológica que distingue a las personas en mujeres y hombres.

Situación conyugal

Condición de unión libre o matrimonio en el momento de las personas de 15 y más años de edad, de acuerdo con las costumbres o leyes del país.

Unidad económica

Entidad (institución, empresa, negocio o persona) que se dedica a la producción de bienes, compra-venta de mercancías o prestación de servicios públicos y privados.

Vivienda

Espacio delimitado generalmente por paredes y techos de cualquier material, con entrada independiente, que se construyó para la habitación de personas, o que al momento del levantamiento se utiliza para vivir, es decir, dormir, preparar alimentos, comer y protegerse del ambiente.

Vivienda particular deshabitada

Vivienda particular que está totalmente construida y disponible para ser habitada que no tiene residentes habituales, no es de uso temporal y no es utilizada como local con actividad económica.

Vivienda particular habitada

Vivienda particular que está totalmente construida y disponible para ser habitada y tiene residentes habituales que forman hogares. Incluye también cualquier recinto o local que estén habitados.



CUAJIMALPA DE MORELOS

Panorama Geográfico y Estadístico
GOBIERNO DE LA CIUDAD DE MÉXICO