



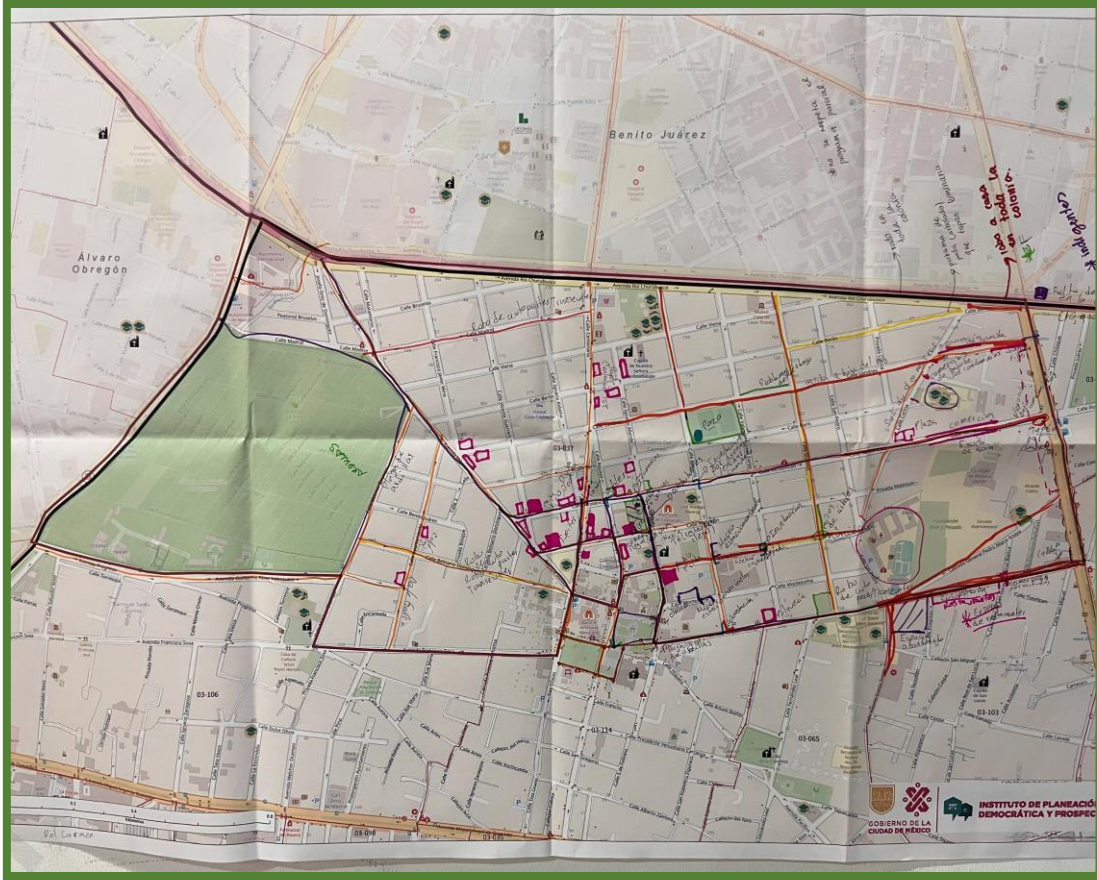
Mapas comunitarios



GOBIERNO DE LA CIUDAD DE MÉXICO

CIUDAD INNOVADORA Y DE DERECHOS

Mapas comunitarios



Es una metodología participativa a través de la cual las personas que habitan un territorio señalan los problemas que viven cotidianamente

Los mapas comunitarios también ayudan a reconocer que los problemas que comparten y viven las comunidades de la Unidad Territorial (UT)



Esta metodología y sus productos fueron parte del taller **Planear la Ciudad del mañana**



Planear la Ciudad del mañana



¿QUÉ ES? Un taller participativo diseñado por el IPDP en donde las personas de las colonias y los pueblos identifican y priorizan los problemas que viven en sus espacios vitales.



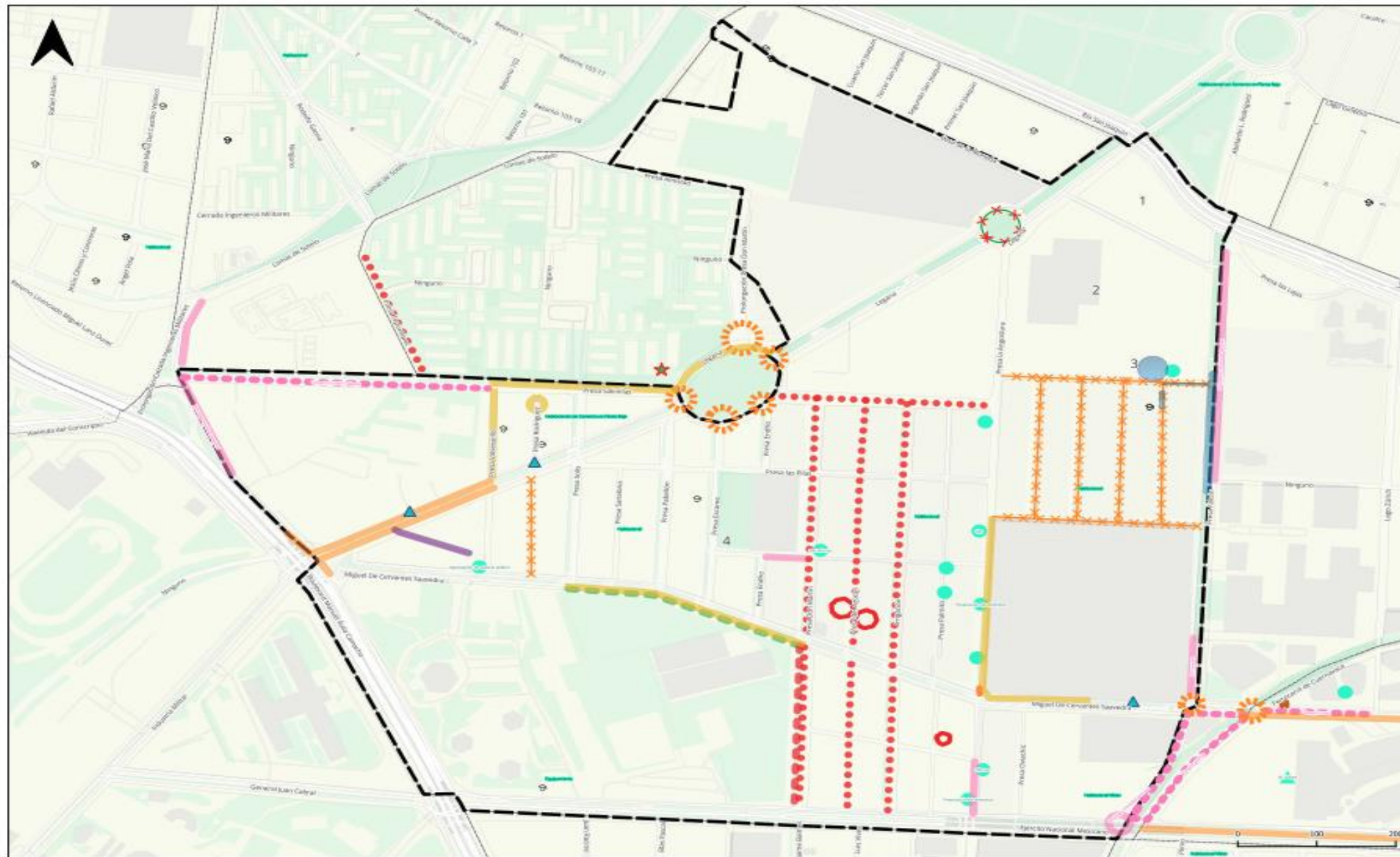
¿PARA QUÉ SIRVE? Permite planear soluciones comunes que involucren la gestión local y la participación comunitaria.



LO QUE HICIMOS (octubre y noviembre 2023) El IPDP realizó 9 talleres en colonias de las alcaldías Coyoacán y Miguel Hidalgo.



Mapa diagnóstico. Irrigación, Miguel Hidalgo.



- Diagnóstico**
- Servicio de luz y luminarias
 - Luminarias insuficientes
 - Zonas de comercio
 - Comercio ambulante
 - Tianguis
 - Parques y espacio público
 - Árboles secos
 - Falta de arbolado
 - Falta de cearo
 - Inseguridad
 - Invasión de predios
 - Robo a transeúntes
 - Robo de autopartes
 - Movilidad y transporte
 - Semáforos mal programados
 - Sitios de taxis
 - Falta de pasos peatonales
 - Privatización de calle
 - Tráfico y congestionamiento
 - Agua potable y drenaje
 - Inundaciones
 - Fuga recurrente
 - Cambios de uso de suelo
 - Cambio de uso de suelo
 - Desarrollos inmobiliarios
 - Otros problemas
 - Cierre de calles

- Mapa base**
- Escuelas
 - Límites IECM
 - Límite de Irrigación
 - Áreas verdes
 - Usos de suelo

- Notas:**
- 1- Duda sobre qué pasará con este espacio
 - 2- Predio de la Embajada de EJA
 - 3- Torre de vigilancia
 - 4- Módulo de Policía

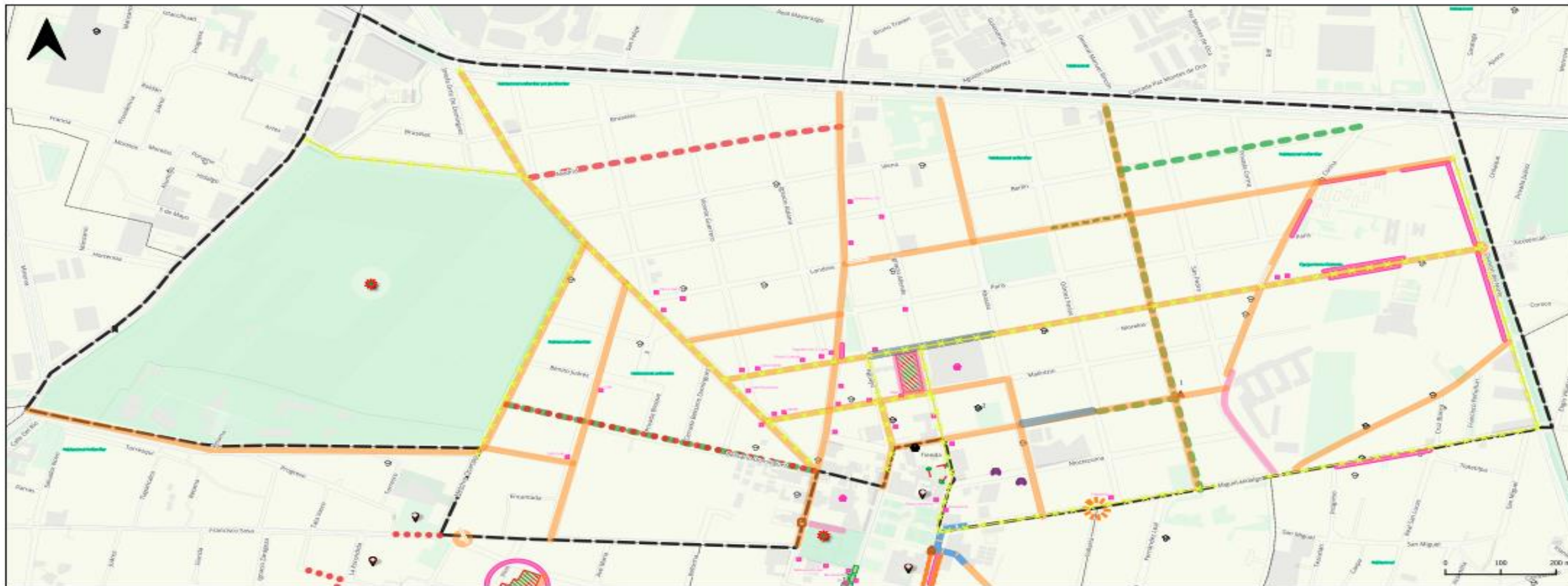
Autores: Maribel Rebollo, Gerardo Angeles, Raquel Wilson Robles, Mario José de Diego, Roberto Francisco Bremer, Rosario Fernández

OCTUBRE 2023

Logos y el OpenStreetMap contributors, el raster/overlay Polígonos de Mancomunidad de la Ciudad de México, IMES 2023 Colonia del IECM - 2019 Ubicación de líneas y estaciones del SITC Metro 2021, SEMOV Mercados públicos 2022, SEDECO Hospitales y Centros de Salud 2022 Escuelas privadas 2022 Escuelas públicas 2022 Inventario de Áreas Verdes 2022, IPDP IPOP RR 2023

1:2,500

Mapa diagnóstico. Del Carmen, Coyoacán.



Diagnóstico

Servicio de luz y luminarias

— Cableado y postes

Zonas de comercio

- Comercios establecidos conflictivos
- Comercios establecidos conflictivos
- Puestos semifijos y ambulante

Agua potable y drenaje

- Encharcamientos
- Coladeras tapadas por uso de comercios

Movilidad y transporte

- Sitios de taxis
- Paradas de camión
- Pasos peatonales inseguros
- Tráfico y congestión
- Movilidad peatonal limitada

Inseguridad

- Robo a transeúntes
- Robo de autopartes

Parques y espacio público

- Falta de poda y clareo
- Árboles enfermos
- Jardineras
- Espacios públicos en mal estado
- ▲ Raíces
- Plagas

Otros problemas

- Macro estacionamientos

Mapa base

- Escuelas
- Mercados
- Estaciones de metro
- Límites IECM
- Límite Del Carmen
- Áreas verdes
- Usos de suelo

Notas:

- 1- Destino migratorio de murciélagos
- 2- Patio Frida

● Sitios históricos

Autores:

Luis Ricardo Bonilla Cazamín
Ma. Candelaria Castillo Juárez
Ma. Luz González T.
Judith Licea
OCTUBRE 2023

Leaflet | © OpenStreetMap contributors, © rastros/voyager
Polígonos de Manzanas de la Ciudad de México, INEGI 2023
Carteras del IECM - 2019
Ubicación de líneas y estaciones del STC Metro 2021, SEMOV
Mercados públicos 2022, SEMOVI
Hospitales y Centros de Salud 2022
Escuelas privadas 2022
Escuelas públicas 2022
Inventario de Áreas Verdes 2022, IPDP
IPDP RRJ 2023

Mapa diagnóstico. U. FOVISSSTE Universidad, Coyoacán.



Diagnóstico

- Servicio de luz y luminarias
 - Luminarias insuficientes
- Zonas de comercio
 - Puestos semifijos y ambulante
- Parques y espacio público
 - Raíces
 - Falta de arbolado
 - Falta de poda y clareo
 - Arbolado peligroso
 - Árboles enfermos
 - Arbolado en peligro de retiro
 - Espacios públicos en mal estado
- Inseguridad
 - Percepción de inseguridad
 - Foco de violencia de género
- Movilidad y transporte
 - Tráfico y congestionamiento
- Cambios de uso de suelo
 - Desarrollos, nuevas torres
 - Predio con planes de desarrollo

Mapa base

- Escuelas
- Límites IECM
- Límite Unidad FOVISSSTE Universidad
- Áreas verdes
- Usos de suelo

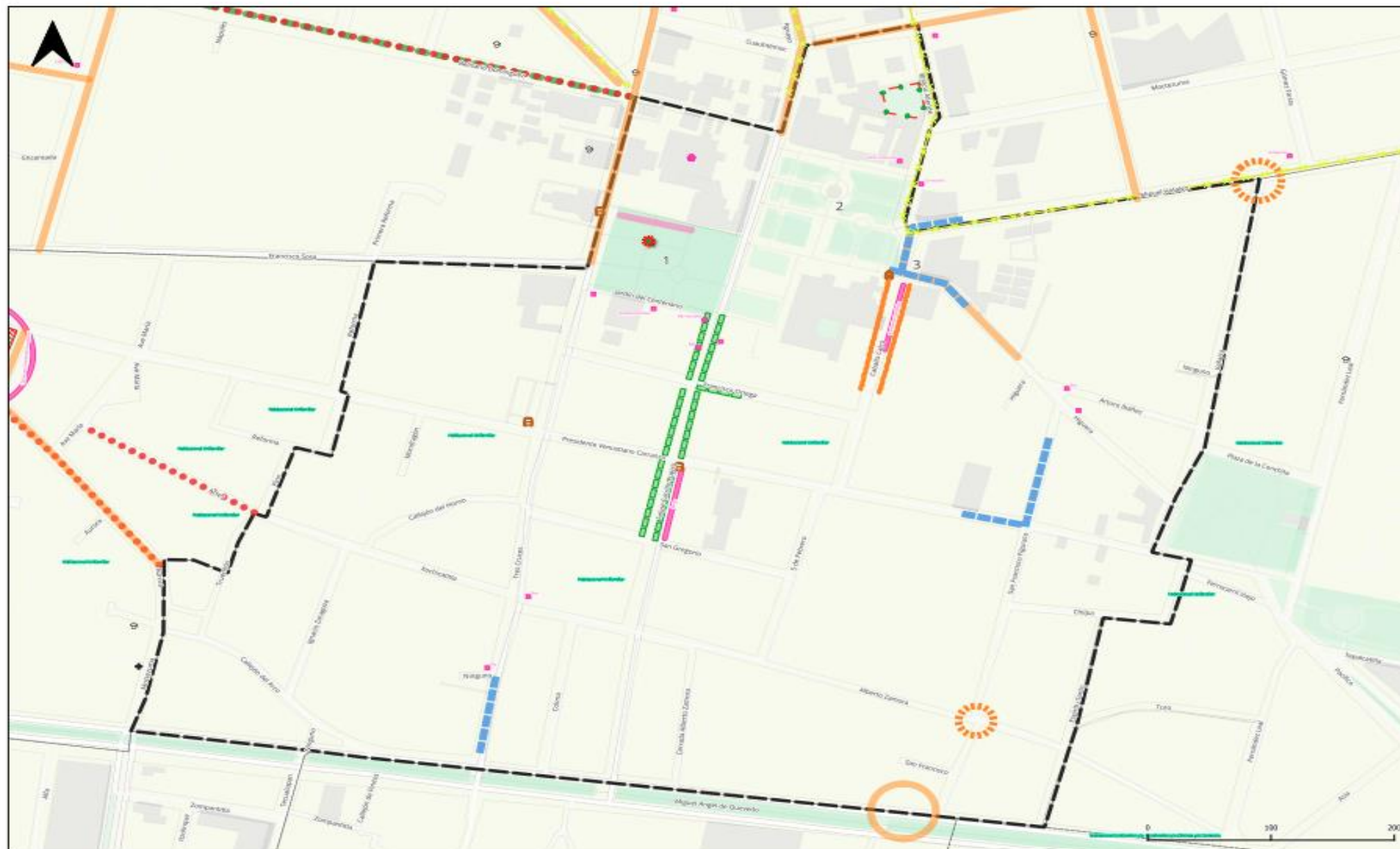
Notas:
Zona de amortiguamiento. UNESCO - Campus CU

- 1- Joven ahuehuete. Cuidar y trasplantar.
- 2-Puente peatonal metálico, riesgoso en lluvias para adultos mayores.
- 3- Parque que se usa como parque de perros. No tiene las condiciones ni se le ha dado el tratamiento necesario.
- 4- Entrada y salida de la UNAM.

Autores: Eduardo Meléndez Zaragoza y Mauricio Noyola M
OCTUBRE 2023

Leaflet | © OpenStreetMap contributors, © rastrelites/voyager
Polígonos de Manzanas de la Ciudad de México, INEGI 2023
Censos del IECM - 2015
Ubicación de líneas y estaciones del STC Metro 2021, SEMOVI
Mercados públicos 2022, SEDRECO
Hospital y Centro de Salud 2022
Escuelas privadas 2022
Escuelas públicas 2022
Inventario de Áreas Verdes 2022, IPDP
IPDP 804 2023

Mapa diagnóstico. Villa Coyoacán, Coyoacán.



- ### Diagnóstico
- Movilidad y transporte**
- Sitios de taxis
 - Paradas de camión
- Movilidad y transporte**
- Pasos peatonales inseguros
 - Tráfico y congestión
 - Movilidad peatonal limitada
- Zonas de comercio**
- Comercios establecidos conflictivos
 - Comercios establecidos conflictivos
 - Comercios ambulantes
- Parques y espacio público**
- Falta de poda y claro
 - Arbolado en peligro de retiro
 - Jardineras
 - Plagas
- Agua potable y drenaje**
- Encharcamiento
- Inseguridad**
- Robo a transeúntes
- Otros problemas**
- Macro estacionamiento

- ### Mapa base
- Mercados
 - Escuelas
 - Límite Villa Coyoacán
 - Límites IECM
 - Áreas verdes
 - Usos de suelo

- ### Notas:
- 1 y 2- No se llevaron a cabo los proyectos ganadores del presupuesto participativo.
 - 3- Base de turbús.
 - Hay bares con permiso de restaurante.
 - Se han abandonado los espacios culturales.
 - Sitios históricos
 - Comercio de barrio

Autoras: Laís A. Guerra Favela, María Dolores Boy, Claudia García C., Verónica Ruiz Q. y Leticia Perdig. OCTUBRE 2023
 Leaflet | © OpenStreetMap contributors, © rasterfish/openair
 Polígonos de Manzanera de la Ciudad de México, INEGI 2022
 Catastro del IECM - 2019
 Ubicación de líneas y estaciones del STC Metro 2021, SEMOV
 Mercados públicos 2022, SEDECO
 Hospitales y Centros de Salud 2022
 Escuelas privadas 2022
 Escuelas públicas 2022
 Inventario de Áreas Verdes 2022, IPDP
 IPDP 2023

Mapa diagnóstico. Altillo, Coyoacán.



Diagnóstico

- Servicio de luz y luminarias
 - Luminarias insuficientes
- Parques y espacio público
 - Falta de arbolado
 - Falta de poda y clareo
 - Arbolado peligroso
 - Árboles enfermos
 - Arbolado en peligro de retiro
 - Espacios públicos en mal estado
- Inseguridad
 - Robo a transeúntes
 - Robo de autopartes
 - Foco de violencia de género
- Movilidad y transporte
 - Tráfico y congestión
- Agua potable y drenaje
 - Inundaciones
 - Encharcamiento cuando llueve
 - Drenaje insuficiente
- Cambios de uso de suelo
 - Desarrollos, nuevas torres
 - Predio con planes de desarrollo

Mapa base

- Escuelas
- Áreas verdes
- Límite Altillo
- Límites IECM
- Usos de suelo

Notas:

- 1- Balacera
- 2- Estacionamientos insuficientes
- 3- Contaminación auditiva
- 4- Cambios de uso de suelo sin consulta

Autoras: Ana María Beltrán B, Bheky Ana María Salinas Madrigal y M Verónica Ponce Castañeda

OCTUBRE 2023

Leaflet | © OpenStreetMap contributors, © Imagery: Mapbox, © MapData: Mapbox, © Imagery: Mapbox, © MapData: Mapbox, © Imagery: Mapbox, © MapData: Mapbox

Polígonos de Manzanas de la Ciudad de México, INEGI 2022
Colonias del IECM - 2019
Ubicación de líneas y estaciones del STC Metro 2021, SEMOV
Mercados públicos 2022, SEDECO
Hospitales y Centros de Salud 2022
Escuelas privadas 2022
Escuelas públicas 2022
Inventarios de Áreas Verdes 2022, IPDP
IPDP 398 2023

1:800

Mapa diagnóstico. Copilco - Universidad, Coyoacán.



Diagnóstico

Cambios de uso de suelo

- Desarrollos, nuevas torres
- Predio con planes de desarrollo

Zonas de comercio

- Ambulantaje
- Comercios establecidos conflictivos

Agua potable y drenaje

- Inundaciones
- Encharcamientos cuando llueve

Parques y espacio público

- Árboles secos
- Falta de arbolado
- Falta de poda y clareo
- Árboles enfermos
- Arbolado en peligro de retro
- Espacios públicos en mal esta
- Servicio de luz y luminarias
- Luminarias insuficientes

Movilidad y transporte

- Falta de rampas
- Sitios de taxis
- Privatización de calle
- Tráfico y congestionamiento
- Estacionados en doble fila
- Movilidad peatonal limitada
- Falta de ciclovía

Inseguridad

- Percepción de inseguridad
- Robo a transeúntes
- Robo de autopartes
- Foco de violencia de género
- Otros problemas
- Franeleros

Mapa base

- Escuelas
- Estaciones de metro
- Áreas verdes
- Límites IECM
- Límite Copilco - Universidad
- Usos de suelo

Notas:

- No hay reconocimiento del parque lineal, por lo que es difícil acceder a apoyos y programas de mejoramiento y mantenimiento.
 - Las puertas de CU se han vuelto zonas inseguras.
 - Hay poca vigilancia y falta de administración de comercios fijos, semifijos y ambulantes.
 - El paradero de camiones y los sitios de taxis fuera de metro Copilco produce tráfico y congestionamiento.

Autores:
 Jorge Rolando H Almaraz Cabrera
 Rebeca Vargas Ayala
 Francisco Dorador González

OCTUBRE 2023

Leaflet | © OpenStreetMap contributors, © [IGN/INEGI](#), [IGN/INEGI](#)
 Polígonos de Manzanas de la Ciudad de México, INEGI 2023
 Colonias del IECM - 2019
 Ubicación de líneas y estaciones del STC Metro 2023, SEPOMOT
 Mercados públicos 2022, SEDECO
 Hospitales y Centros de Salud 2022
 Escuelas privadas 2022
 Escuelas públicas 2022
 Inventario de Áreas Verdes 2022, IPDP
 IPDP 398 2023

Mapa diagnóstico. Granada, Miguel Hidalgo.



Diagnóstico

Servicio de luz y luminarias

Luminarias insuficientes

Zonas de comercio

Comercio ambulante

Tianguis

Parques y espacio público

Parque lineal desatendido e inseguro

Inseguridad

Robo de autopartes y a casa habitación

Movilidad y transporte

Sitios de taxis

Base de combis

Falta de pasos peatonales

Privatización de calles

Tráfico y congestión

Agua potable y drenaje

Red de agua antigua y socavone

Fuga recurrente

Cambios de uso de suelo

Cambios de uso de suelo

Desarrollos comerciales

Desarrollos inmobiliarios

Nuevas torres

Otros problemas

Camiones escolares

Habitantes de la calle

Mapa base

Escuelas

Mercados

Estaciones de metro

Límites IECM

Límite Granada

Áreas verdes

Usos de suelo

Notas:

- 1- Lugar de comercio local, es bueno para la comunidad
- 2- El parque lineal es un área en donde se percibe mucha inseguridad. Entre los problemas más importantes está el acoso a las mujeres, robo a transeúntes, narcomenudo y la luminaria insuficiente.
- 3- Módulo de policía

Polígono originario

Se busca reconocimiento de barrio

Red de agua renovada con presupuesto participativo

Autores:
Francisco Aguilar Ramírez y Leonel Polanco Flores
OCTUBRE 2023

Leaflet | © OpenStreetMap contributors, © rastros/hoyager
Polígonos de Mancomunidades de la Ciudad de México, INEGI 2023
Censos del IECM - 2019
Ubicación de líneas y estaciones del STC Metro 2023, SEMOV
Mercados públicos 2022, SEMOVI
Hospitales y Centros de Salud 2022
Escuelas privadas 2022
Escuelas públicas 2022
Inventario de Áreas Verdes 2022, IPDP
IPDP 2023

Mapa diagnóstico. Granada, Miguel Hidalgo.



Diagnóstico

Servicio de luz y luminarias

Luminarias insuficientes

Zonas de comercio

Comercio ambulante

Tianguis

Parques y espacio público

Parque lineal desatendido e inseguro

Inseguridad

Robo de autopartes y a casa habitación

Movilidad y transporte

Sitios de taxis

Base de combis

Falta de pasos peatonales

Privatización de calles

Tráfico y congestión

Agua potable y drenaje

Red de agua antigua y socavone

Fuga recurrente

Cambios de uso de suelo

Cambios de uso de suelo

Desarrollos comerciales

Desarrollos inmobiliarios

Nuevas torres

Otros problemas

Camiones escolares

Habitantes de la calle

Mapa base

Escuelas

Mercados

Estaciones de metro

Límites IECM

Límite Granada

Áreas verdes

Usos de suelo

Notas:

- 1- Lugar de comercio local, es bueno para la comunidad
- 2- El parque lineal es un área en donde se percibe mucha inseguridad. Entre los problemas más importantes está el acoso a las mujeres, robo a transeúntes, narcomenudo y la luminaria insuficiente.
- 3- Módulo de policía

Polígono originario

Se busca reconocimiento de barrio

Red de agua renovada con presupuesto participativo

Autores:
Francisco Aguilar Ramírez y Leonel Polanco Flores
OCTUBRE 2023

Leaflet | © OpenStreetMap contributors, © rasterfish/voyager
Polígonos de Manzanas de la Ciudad de México, IMEGI 2023
Censos del IECM - 2019
Ubicación de líneas y estaciones del STC Metro 2021, SEMOVI
Mercados públicos 2022, SEDECO
Hospitales y Centros de Salud 2022
Escuelas públicas 2022
Inventario de Áreas Verdes 2022, IPDP
IPDP 2023

Mapa diagnóstico. U. H. Integración Latinoamericana, Coyoacán.



Diagóstico

- Servicio de luz y luminarias
 - Luminarias insuficientes
- Zonas de comercio
 - Comercios establecidos conflictivos
 - Puestos semifijos y ambulante
- Parques y espacio público
 - Árboles secos
 - Falta de arbolado
 - Falta de poda y clareo
 - Arbolado peligroso
 - Árboles enfermos
 - Arbolado en peligro de retiro
 - Espacios públicos en mal estado
- Inseguridad
 - Percepción de inseguridad
 - Robo a transeúntes
 - Robo de autopartes
- Movilidad y transporte
 - Falta de rampas
 - Sitios de taxis
 - Tráfico y congestionamiento
- Agua potable y drenaje
 - Inundaciones
 - Encharcamientos cuando llueve
- Cambios de uso de suelo
 - Desarrollos, nuevas torres
 - Predio con planes de desarrollo
- Otros problemas
 - Contenedores de basura insuficientes

Mapa base

- Áreas verdes
- Estaciones de metro
- Límites IECM
- Límite U. H. Integración Latinoamericana
- Usos de suelo

Notas:

- 1- Antes mueblería
- 2- Heliporto

¿Quieres participar y “Planear la Ciudad desde tu colonia”?



Para agendar un taller en tu colonia, escríbenos a:
atencion.ipdp@cdmx.gob.mx



IPDP