



PLANEAR LA CIUDAD

¿Quién, cómo y para qué?



GOBIERNO DE LA
CIUDAD DE MÉXICO



INSTITUTO DE PLANEACIÓN
DEMOCRÁTICA Y PROSPECTIVA

MATERIAL DE DIFUSIÓN PARA NIÑAS Y NIÑOS DE 6 A 8 AÑOS DE LA CIUDAD DE MÉXICO

CON TE NI DO

1

¿QUÉ ES
PLANEAR
LA CIUDAD?
| PÁGINA.4

Ejercicio 1
Hagamos un plan
// página 5

2

¿QUÉ VAMOS
A PLANEAR DE
LA CIUDAD?
| PÁGINA 6

Ejercicio 2
*¡Descubramos lo que hay
en la ciudad!* // página 6

LAS REDES DE SERVICIO

Ejercicio 3
*¿Cómo llega el agua
a mi casa?* // página 8

EL SISTEMA VIAL Y EL
TRANSPORTE PÚBLICO

Ejercicio 4
*¿Cómo nos movemos
en la ciudad?* // página 9

EDIFICIOS Y
ESPACIOS PÚBLICOS

Ejercicio 5
*Lo que hay y lo que
hacen cerca de tu casa*
// página 10
Ejercicio 6
*Mi espacio público
favorito* // página 11

3

¿PARA QUIÉN
PLANEAMOS LA
CIUDAD?

Ejercicio 7
*Los habitantes de
la ciudad* // página 13

4

¿PARA QUÉ
PLANEAMOS
LA CIUDAD?
| PÁGINA 14

Ejercicio 8
*¿Cómo quiero que
sea mi ciudad?*
// página 15

5

¿CÓMO PODEMOS
PARTICIPAR EN LA
PLANEACIÓN DE
NUESTRA CIUDAD?
PÁGINA 16

*Proyecto. Lo que veo
desde mi ventana*
// página 17

PRESENTACIÓN

¡Hola!

Este cuaderno trata de algo muy importante:
el futuro de la Ciudad de México.

Aquí vas a encontrar actividades para que aprendas y te diviertas planeando la ciudad.

¡Yo soy Tli el tlacuache!

Te acompañaré a planear el territorio de la Ciudad de México.



¿QUÉ ES PLANEAR LA CIUDAD?

Alguna vez te has preguntado:

¿Qué voy a hacer mañana?
¿Qué vamos a hacer durante las vacaciones?



Para organizar lo que haremos
durante el día o en nuestras
vacaciones necesitamos

planear

¡Pasa lo mismo con
nuestra ciudad!

Organizar la ciudad necesita
mucho de planear

¡Y todas y todos podemos participar!



Hagamos un plan

Practiquemos! Planeemos un camino más seguro a la escuela.

1- Observa los 4 dibujos

2- Lee las frases que aparecen arriba de cada uno.

3- Ordena los dibujos del 1 al 4 para indicar los **pasos** a seguir para tener un camino más seguro a la escuela


Platicar con
mis compañeros




Hacer una propuesta entre
todos para resolverlos



Ubicar los problemas



Identificar y dibujar
el recorrido



Planear es mejor cuando lo hacemos entre todas y todos. Y tú, ¿has hecho algún plan?
¿Con quién lo hiciste?

¡Descubramos lo que hay en nuestra ciudad!

- Observa el dibujo
- Busca y encierra las siguientes personas, lugares y cosas:

- | | |
|-------------------------|-----------------|
| 1- Un lugar con árboles | 7- Una calle |
| 2- Un auto | 8- Una iglesia |
| 3- Un edificio | 9- Un museo |
| 4- Una fábrica | 10- Un señor |
| 5- Un niño | 11- Una señora |
| 6- Una niña | 12- Un microbus |

La mitad de nuestra ciudad es muy verde. En la zona de conservación hay bosques, montañas, ríos y campos de cultivo

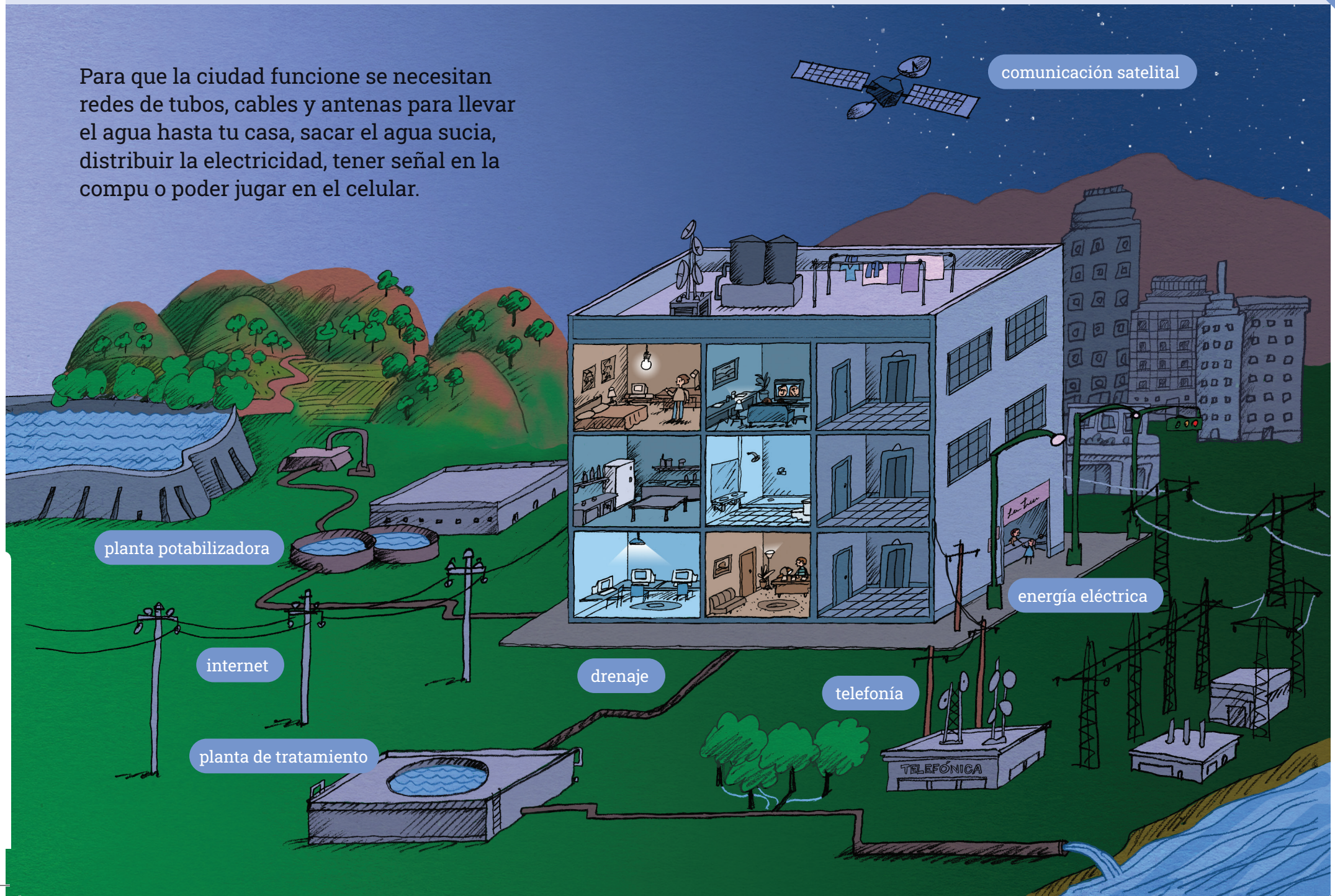


¿Qué otras cosas has visto en la ciudad, que no están en el dibujo?



LAS REDES DE SERVICIOS

Para que la ciudad funcione se necesitan redes de tubos, cables y antenas para llevar el agua hasta tu casa, sacar el agua sucia, distribuir la electricidad, tener señal en la compu o poder jugar en el celular.



¿Cómo llega el agua a mi casa?

- 1- Observa el laberinto
- 2- Marca la ruta que sigue el agua hasta la casa de Tli.
- 3- Descubre los lugares a los que va después.

¿Cuáles reconoces? ¿Cuáles has visto?



Caminando por la calle ¿Has visto alguna vez fugas de agua?
¿Sabes que el Sistema de aguas de la Ciudad de México es el encargado de ayudarnos a repararlas?



¿Cómo te mueves por la ciudad?

1- Observa las calcomanías de los medios de transporte que hay en la ciudad. (Las encontrarás en el folder al inicio del material)

2- Pega en los recuadros los transportes que utilizas para moverte en la ciudad



Hay muchas opciones para moverse en nuestra ciudad.
¿Cuál es tu favorito?

Edificios y espacios públicos

¡Es hora de conocer lo que hay y lo que hacen cerca de tu casa!

1- Dibuja lo que hay cerca de tu casa. Puede ser un parque, una tienda o un mercado.

2- Después, escribe o dibuja las actividades que se hacen ahí.




Mi espacio público favorito

1- Dibuja tu lugar favorito en la ciudad

2- Dibuja o escribe las actividades que se hacen ahí.

Reconocer los lugares y las actividades que las personas hacen en el lugar donde vivimos, nos ayuda a conocer a nuestras vecinas y vecinos, y a ser parte de nuestra COMUNIDAD.



¿PARA QUIÉN PLANEAMOS LA CIUDAD?

En nuestra ciudad viven muchas personas con necesidades, costumbres y gustos diferentes.

1- Observa el dibujo


2- Encuentra y encierra con el color que se indica lo siguiente:

Verde Niñas y niños en silla de rueda

Azul Personas vestidas con trajes típicos

Naranja Personas adultas mayores

Rojo Personas que venden cosas




Los habitantes de la ciudad

Rosa Grupo de personas tocando instrumentos

Negro Niñas y niños jugando futbol

Morado Personas con sus mascotas

¿Agregarías algo al parque? ¿Qué sería?



¿PARA QUÉ PLANEAMOS LA CIUDAD?

Queremos que nuestra ciudad sea:

Una ciudad más justa y con derechos.

Más limpia y verde. Sin contaminar el agua, el aire y los bosques.

Y lo mejor es que todas y todos podemos organizarnos y participar.



¡Vamos todas y todos
a participar!



¿Cómo imagino que será mi ciudad?

Para planear, necesitamos **imaginar**

Por ejemplo, si lo que queremos es **una ciudad más verde y limpia.**



¡Muy bien! Ahora, lograrlo puede llevarnos algún tiempo o algunos años.

2. Marca con una cruz la edad que tendrás cuando vivamos en un ciudad más verde y limpia.

1. Marca con una cruz lo que debemos hacer para lograrlo



policías



proteger los bosques




macetas en las azoteas



una ciudad más segura para las niñas y los niños



conocer a tus vecinos



más luz en la calle



cuidar el agua



participar en simulacros



contaminar menos



¡Maravilloso!
¡Eso es planear!

¿Cómo te imaginas que será la ciudad cuando tengas 15 años?



¿CÓMO PODEMOS PARTICIPAR EN LA PLANEACIÓN DE NUESTRA CIUDAD?

¿Sabías que tú tienes derecho a opinar sobre lo que pasa y lo que se necesita en tu colonia, pueblo o alcaldía?



Tus ideas y opiniones son muy importantes

para resolver los problemas que afectan a las niñas y a los niños en la ciudad.

Ahora niñas y niños, ya podemos hacerlo juntos.



Puedes participar en la escuela, en tu calle, colonia o pueblo.

Nos interesa escuchar tu opinión y conocer tus propuestas para que entre todas y todos construyamos una mejor ciudad.

Tú eres el futuro de la Ciudad de México.